



**МИНИСТЕРСТВО СТРОИТЕЛЬСТВА И РАЗВИТИЯ ИНФРАСТРУКТУРЫ
СВЕРДЛОВСКОЙ ОБЛАСТИ
ПРИКАЗ**

11.04.2017г.

№ 377-П

г. Екатеринбург

**Об утверждении проекта межевания застроенной территории в квартале
улиц Земской – Лунной – переулка Сентябрьского**

В соответствии с Градостроительным кодексом Российской Федерации, Законом Свердловской области от 12 октября 2015 года № 111-ОЗ «О перераспределении отдельных полномочий в сфере градостроительной деятельности между органами местного самоуправления муниципальной власти образования «города Екатеринбург» и органами государственной власти Свердловской области», постановлением Правительства Свердловской области от 05.09.2012 № 963-ПП «Об утверждении Положения, структуры, предельного лимита штатной численности и фонда по должностным окладам в месяц Министерства строительства и развития инфраструктуры Свердловской области», Решением Екатеринбургской городской Думы от 06.07.2004 № 60/1 «Об утверждении Генерального плана развития муниципального образования «город Екатеринбург» на период до 2025 года», на основании Постановления Главы Екатеринбурга – Председателя Екатеринбургской городской Думы от 10.11.2015 № 146 «О назначении публичных слушаний по проекту межевания территории в квартале улиц Земской – Лунной – переулка Сентябрьского», с учетом итогового протокола публичных слушаний по проекту межевания территории в квартале улиц Земской – Лунной – переулка Сентябрьского от 23.12.2015 и заключения о результатах таких публичных слушаний,

ПРИКАЗЫВАЮ:

1. Утвердить проект межевания застроенной территории в квартале улиц Земской – Лунной – переулка Сентябрьского в следующем составе:

1) схема межевания территории в квартале улиц Земской – Лунной – переулка Сентябрьского (приложение № 1);


2) экспликация образуемых и изменяемых земельных участков (приложение № 2);

2. Отделу градостроительного развития Министерства строительства и развития инфраструктуры Свердловской области опубликовать настоящий приказ на «Официальном интернет-портале правовой информации Свердловской области» (www.pravo.gov.ru) и разместить на официальном сайте Министерства

строительства и развития инфраструктуры Свердловской области
(<http://minstro.midural.ru/>).

3. Контроль за исполнением настоящего приказа возложить на Заместителя
Министра строительства и развития инфраструктуры Свердловской области
А.В. Бирюлина.

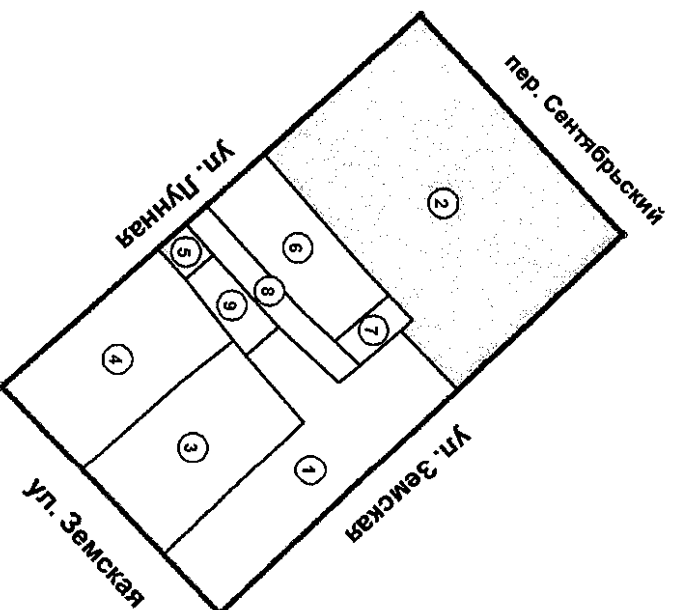
Министр







М.М. Волков

Приложение № 1
к приказу Министерства
строительства и развития
инфраструктуры Свердловской
области
от 11.04.2017., № 377-17

Схема межевания территории в квартале улиц Земской – Луной –
перулка Сентябрьского



УСЛОВНЫЕ ОБОЗНАЧЕНИЯ

-  граница квартала
-  границы сформированных земельных участков
-  границы образуемых земельных участков
-  номер участка

Приложение № 2
к приказу Министерства
строительства и развития
инфраструктуры Свердловской
области
от 11.04.2017, № 377-П

Экспликация образуемых и изменяемых земельных участков

Номер участка	Категория земель	Статус земельного участка	Вид разрешенного использования земельного участка в соответствии с классификатором видов разрешенного использования земельных участков ¹	Код (числовое обозначение) вида разрешенного использования земельного участка в соответствии с классификатором видов разрешенного использования земельных участков ²	Площадь земельного участка ³ , кв. м	Номер характерной точки	Координаты, м	
							X	Y
1	2	3	4	5	6	7	8	9
1	Земли населенных пунктов	Образуемый участок	Среднеэтажная жилая застройка	2.5	3985,16	1	404468,06	1538233,63
						2	404447,91	1538212,77
						3	404497,85	1538164,61
						4	404477,02	1538140,62
						5	404488,59	1538130,12
						6	404510,26	1538150,12
						7	404517,82	1538143,55
						8	404532,29	1538130,98
						9	404552,63	1538152,07
3	Земли населенных пунктов	Образуемый участок	Дошкольное, начальное и среднее общее образование	3.5.1	2880,83	1	404468,06	1538233,63
						2	404418,60	1538182,42
						3	404453,94	1538150,35
						4	404472,45	1538135,36
						5	404477,02	1538140,62
						6	404497,85	1538164,61
						1	404447,91	1538212,77
1	404418,60	1538182,42						

4	Земли населенных пунктов	Образуемый участок	Коммунальное обслуживание	3.1	3047,31	1	404389,91	1538152,72
						2	404445,36	1538102,53
						3	404455,30	1538113,52
						4	404472,45	1538135,36
						5	404453,94	1538150,35
						6	404418,60	1538182,42
6	Земли населенных пунктов	Образуемый участок	Среднеэтажная жилая застройка	2.5	1803,58	1	404389,91	1538152,72
						2	404462,78	1538086,77
						3	404483,28	1538068,21
						4	404522,48	1538112,76
						5	404508,66	1538135,09
						6	404496,00	1538123,40
7	Земли населенных пунктов	Образуемый участок	Объекты гаражного назначения	2.7.1	310,63	1	404462,78	1538086,77
						2	404508,66	1538135,09
						3	404527,89	1538118,37
						4	404536,31	1538127,10
						5	404532,29	1538130,98
						6	404517,82	1538143,55
8	Земли населенных пунктов	Образуемый участок	Земельные участки (территории) общего пользования	12.0	789,37	1	404508,66	1538135,09
						2	404455,36	1538093,48
						3	404462,78	1538086,77
						4	404496,00	1538123,40
						5	404508,66	1538135,09
						6	404517,82	1538143,55
						7	404510,26	1538150,12
						8	404488,59	1538130,12
9	Земли населенных пунктов	Образуемый участок	Обслуживание жилой застройки	2.7	509,63	1	404465,32	1538104,46
						2	404455,36	1538093,48
						3	404488,59	1538130,12
						4	404477,02	1538140,62
						5	404472,45	1538135,36
						6	404455,30	1538113,52
						1	404465,32	1538104,46

^{1, 2} Классификатор видов разрешенного использования земельных участков, утвержденный Приказом Министерства экономического развития Российской Федерации от 01.09.2014 № 540 «Об утверждении классификатора видов разрешенного использования земельных участков» с изменениями в соответствии с Приказом Министерства экономического развития №709 от 30.09.2015;

³ Площадь земельного участка будет определена (уточнена) при проведении кадастровых работ.