



МИНИСТЕРСТВО СТРОИТЕЛЬСТВА И РАЗВИТИЯ ИНФРАСТРУКТУРЫ  
СВЕРДЛОВСКОЙ ОБЛАСТИ  
**П Р И К А З**

24.05.2017г.

№ 593-П

г. Екатеринбург

**О внесении изменений в приказ Министерства строительства и развития инфраструктуры Свердловской области от 15.03.2017 № 269-П «Об утверждении проекта планировки и проекта межевания территории для размещения линейного объекта (высоковольтной кабельной линии 220 кВ) от врезки в существующую высоковольтную линию 220 кВ Ново-Свердловская ТЭЦ – Южная до проектируемой подстанции 220 кВ Надежда»**

В соответствии с Градостроительным кодексом Российской Федерации, Законом Свердловской области от 12 октября 2015 года № 111-ОЗ «О перераспределении отдельных полномочий в сфере градостроительной деятельности между органами местного самоуправления муниципального образования «города Екатеринбург» и органами государственной власти Свердловской области», постановлением Правительства Свердловской области от 05.09.2012 № 963-ПП «Об утверждении Положения, структуры, предельного лимита штатной численности и фонда по должностным окладам в месяц Министерства строительства и развития инфраструктуры Свердловской области», Решением Екатеринбургской городской Думы от 06.07.2004 № 60/1 «Об утверждении Генерального плана развития муниципального образования «город Екатеринбург» на период до 2025 года», на основании обращения общества с ограниченной ответственностью «ГлавСтройЭнергоПроект» от 21.04.2017 № 6977

**ПРИКАЗЫВАЮ:**

1. Внести в приказ Министерства строительства и развития инфраструктуры Свердловской области от 15.03.2017 № 269-П «Об утверждении проекта планировки и проекта межевания территории для размещения линейного объекта (высоковольтной кабельной линии 220 кВ) от врезки в существующую высоковольтную линию 220 кВ Ново-Свердловская ТЭЦ – Южная до проектируемой подстанции 220 кВ Надежда» изменения, изложив приложения № 3, 4, 5 в новой редакции (приложения № 1, 2, 3);

2. Отделу градостроительного развития Министерства строительства и развития инфраструктуры Свердловской области опубликовать настоящий приказ на «Официальном интернет-портале правовой информации Свердловской

области» ([www.pravo.gov66.ru](http://www.pravo.gov66.ru)) и разместить на официальном сайте Министерства строительства и развития инфраструктуры Свердловской области (<http://minstroy.midural.ru/>).

3. Контроль за исполнением настоящего приказа возложить на Заместителя Министра строительства и развития инфраструктуры Свердловской области А.В. Бирюлина.

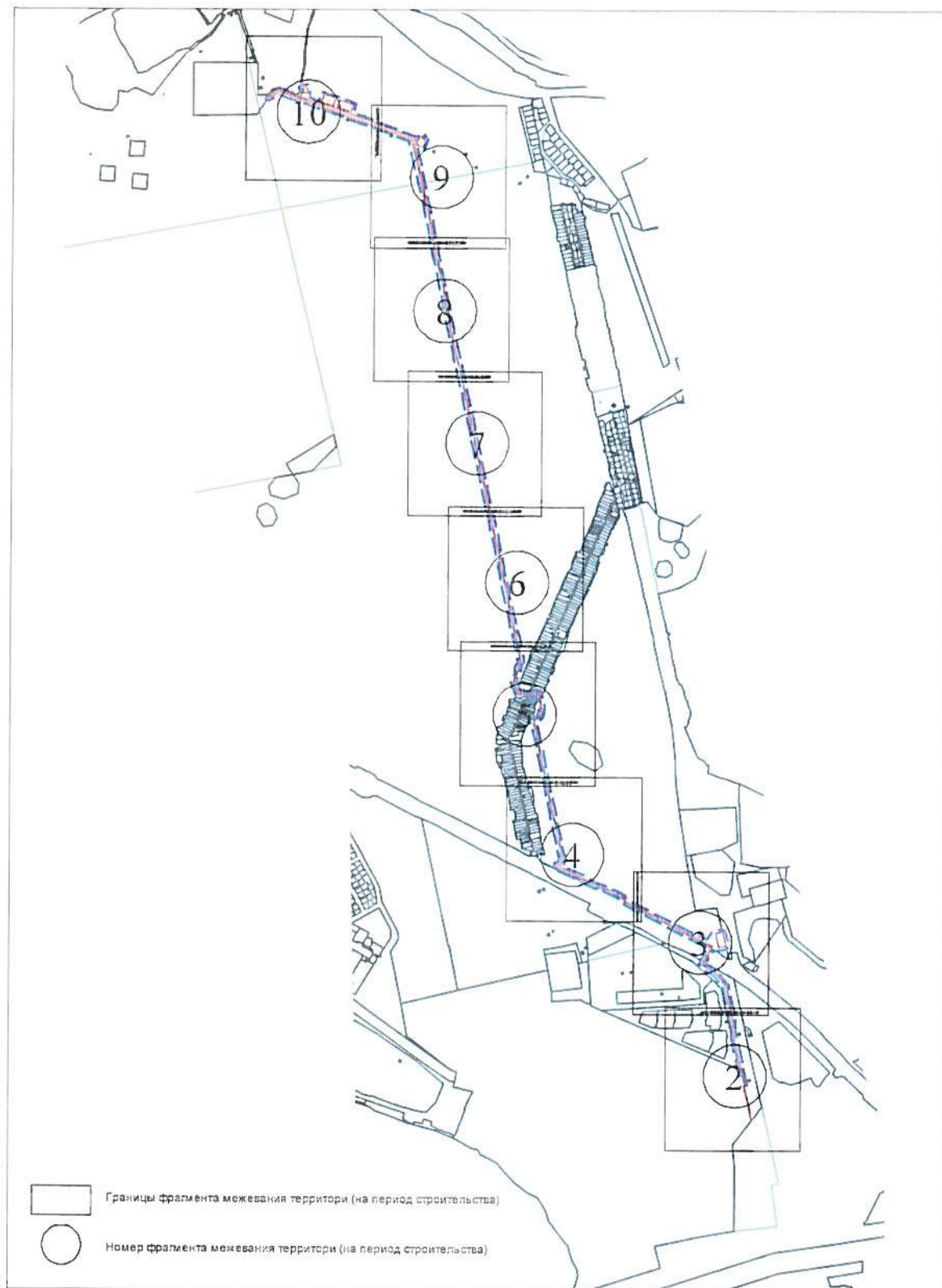
Министр



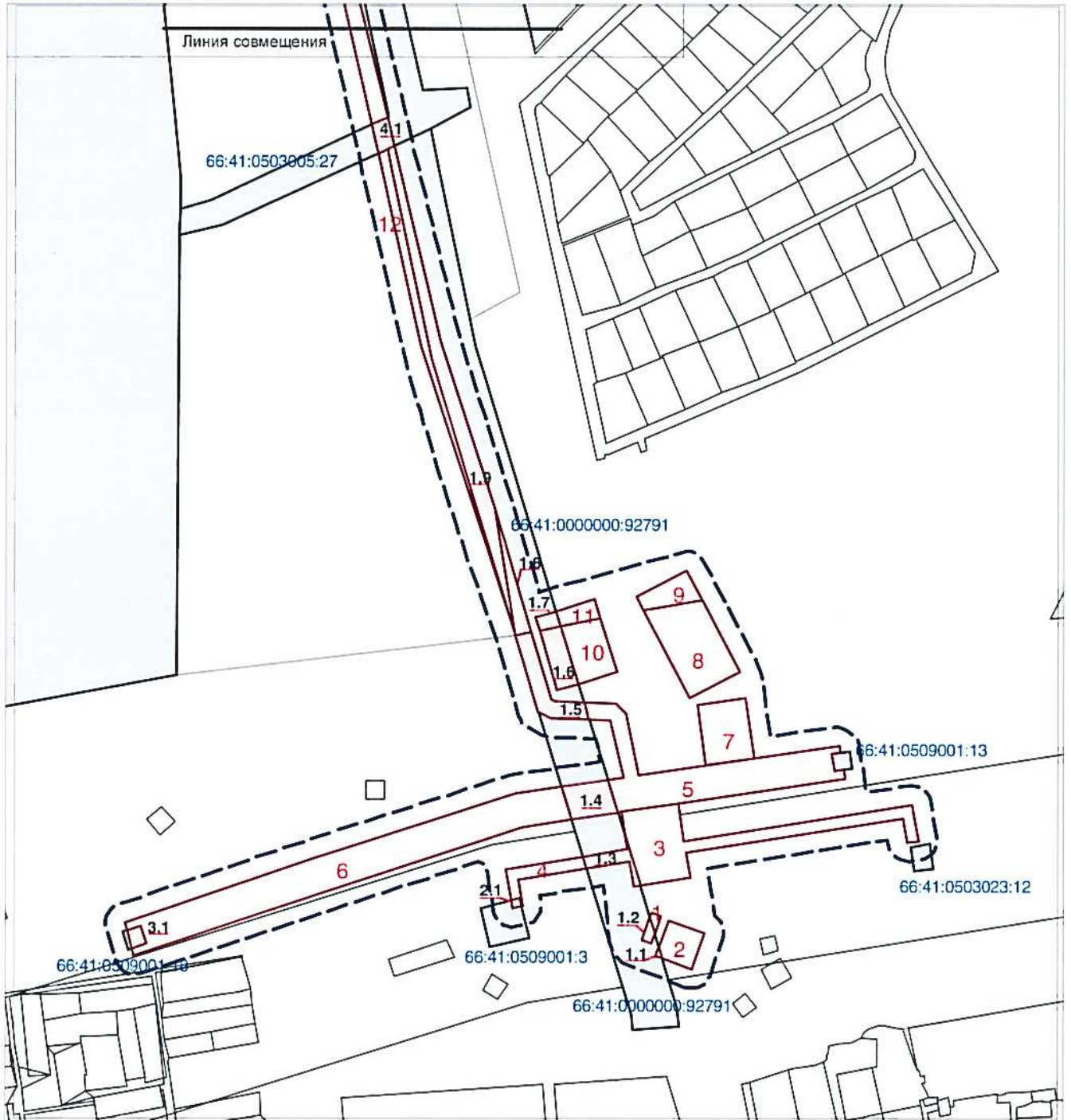
М.М. Волков

Приложение № 1  
к приказу Министерства  
строительства и развития  
инфраструктуры Свердловской  
области  
от 24.05.2018г № 593-17









Схема межевания территории (на период строительства)

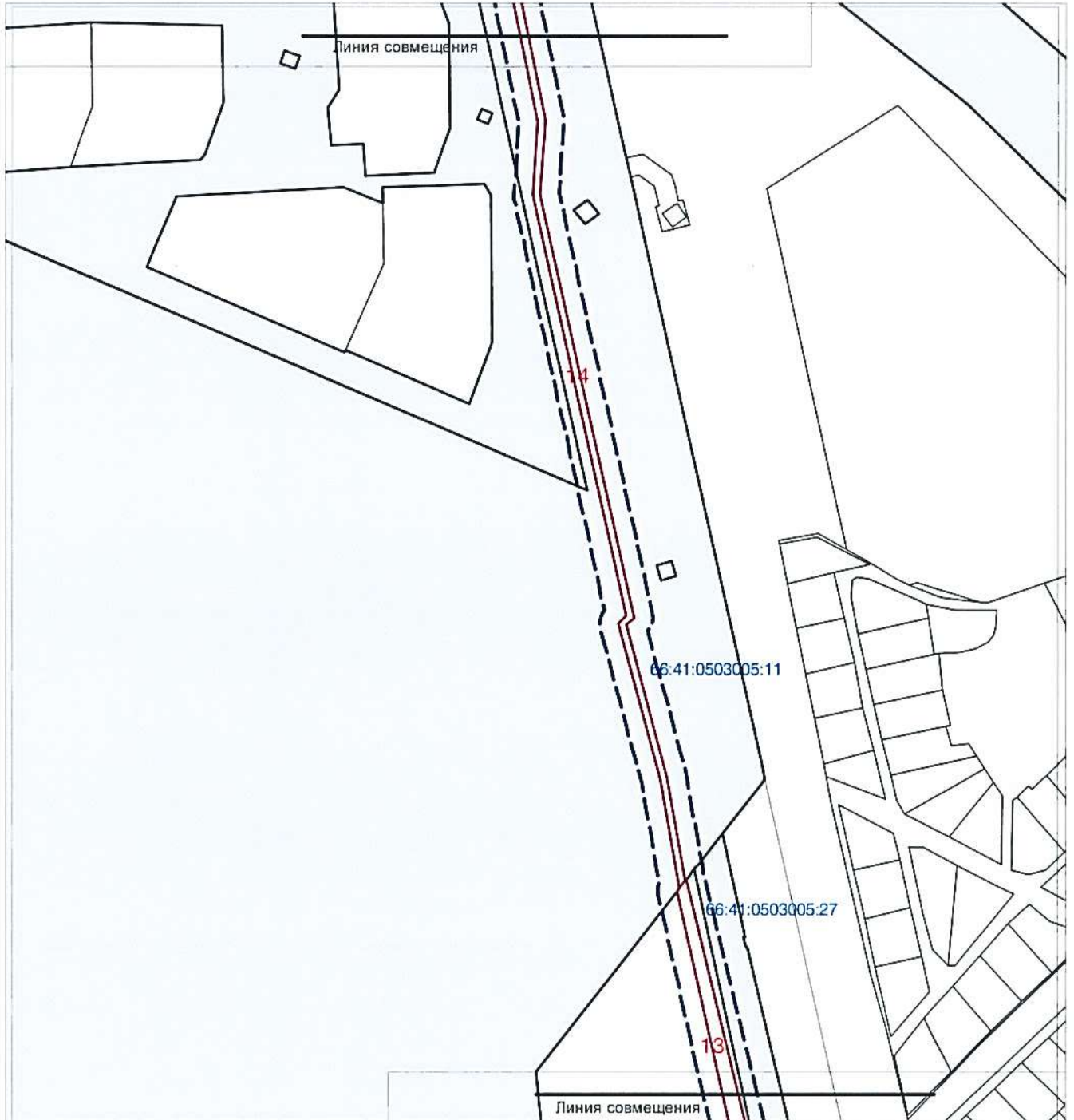


Фрагмент № 1



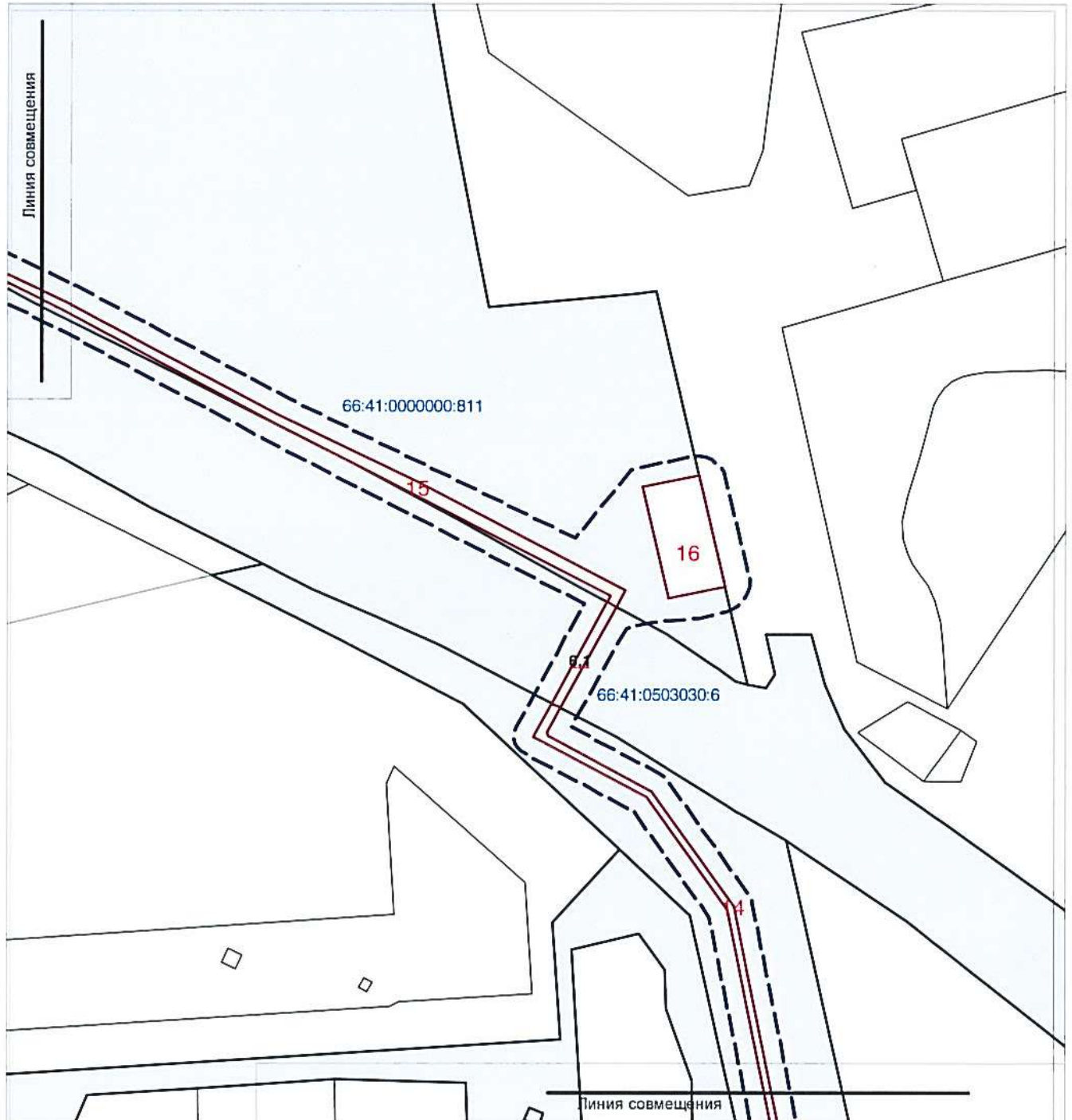
УСЛОВНЫЕ ОБОЗНАЧЕНИЯ

	Граница проекта		Номер образуемого земельного участка
	Границы существующих земельных участков		Номер образуемой части земельного участка
	Границы кадастровых кварталов		Образуемые части земельных участков
	Номер существующего земельного участка		Образуемые земельные участки









### УСЛОВНЫЕ ОБОЗНАЧЕНИЯ

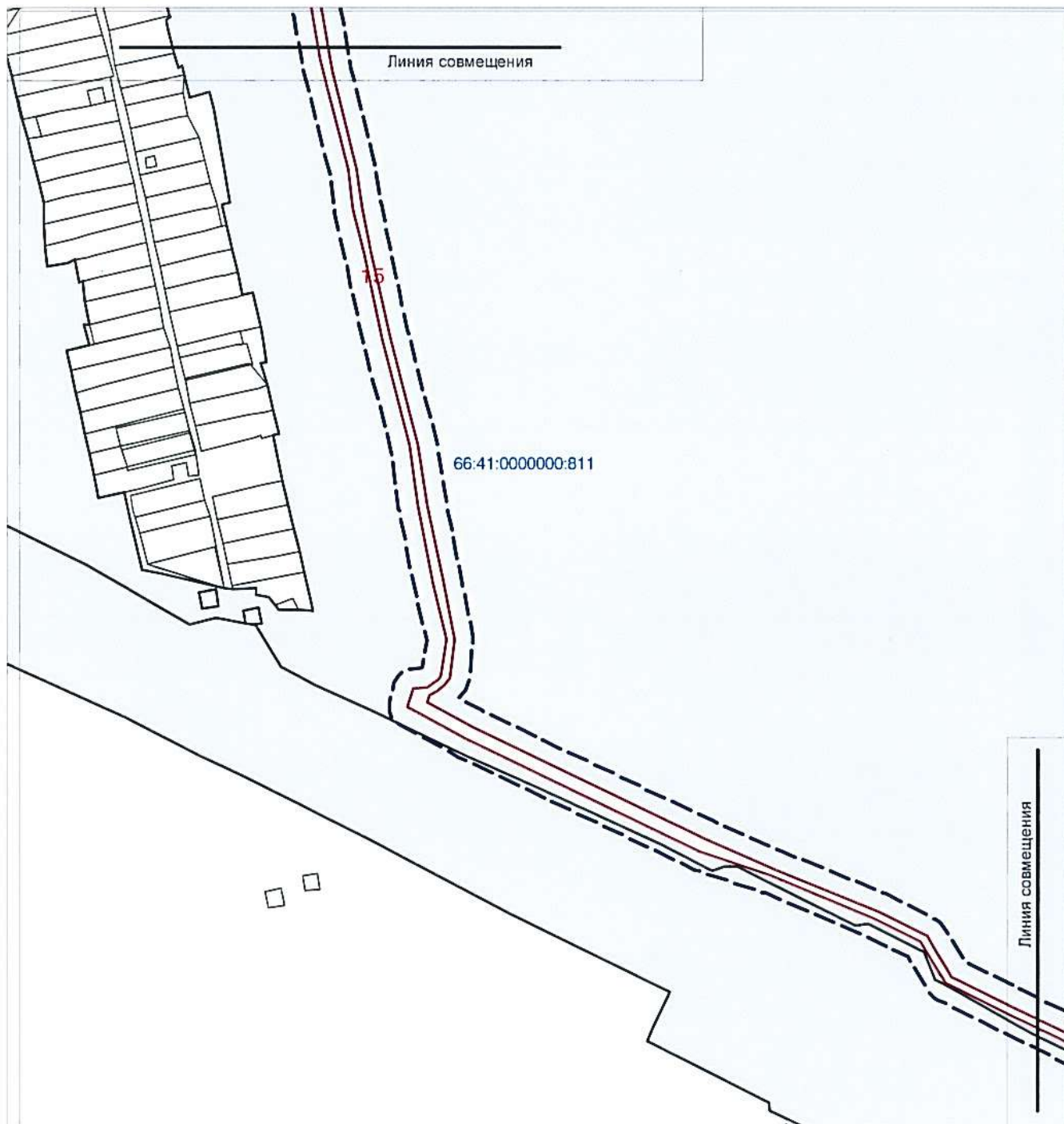
	Граница проекта		Номер образуемого земельного участка
	Границы существующих земельных участков		Номер образуемой части земельного участка
	Границы кадастровых кварталов		Образуемые части земельных участков
	Номер существующего земельного участка		Образуемые земельные участки











## УСЛОВНЫЕ ОБОЗНАЧЕНИЯ

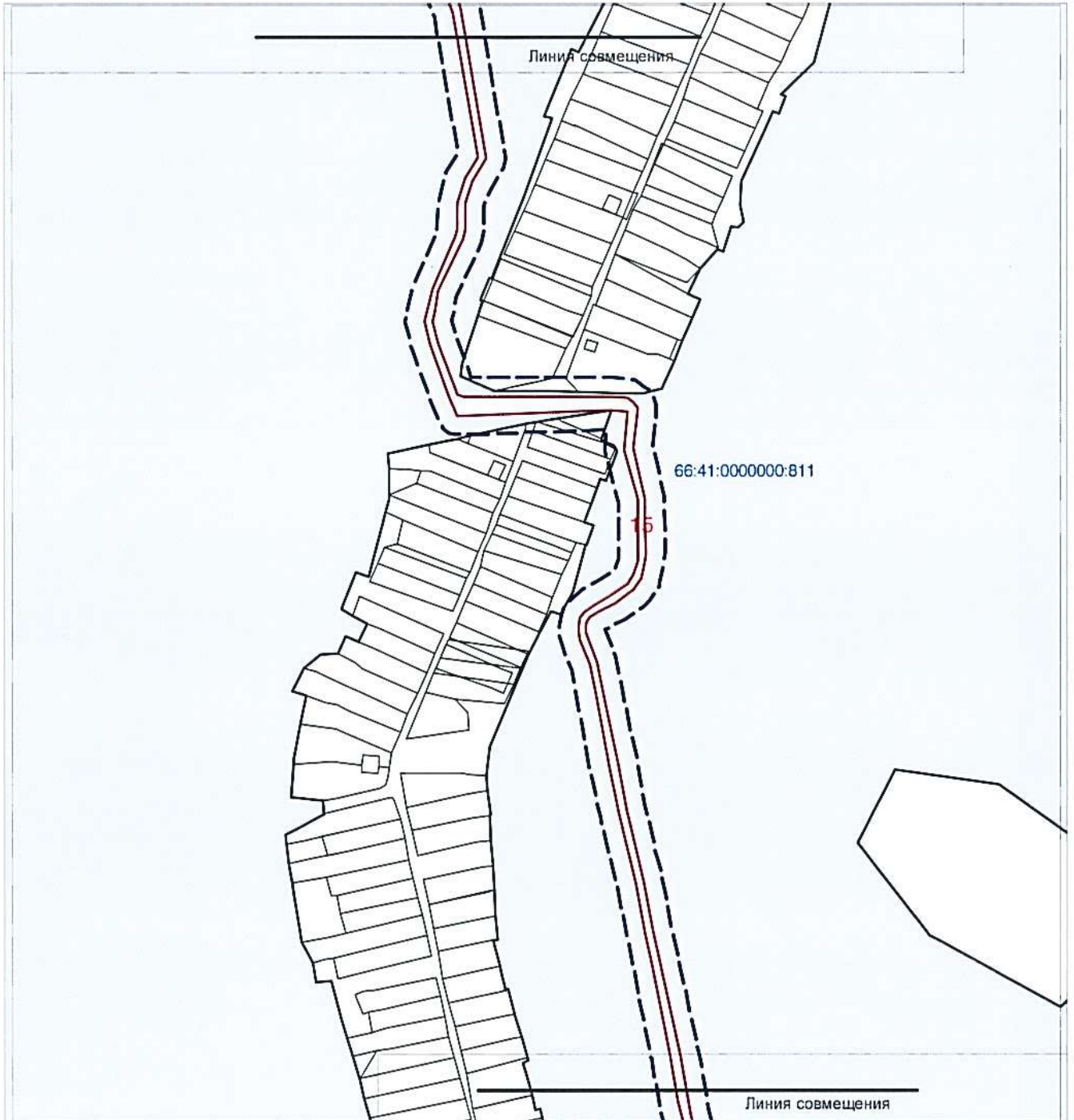
	Граница проекта		Номер образуемого земельного участка
	Границы существующих земельных участков		Номер образуемой части земельного участка
	Границы кадастровых кварталов		Образуемые части земельных участков
	Номер существующего земельного участка		Образуемые земельные участки

5  
Фрагмент № 4











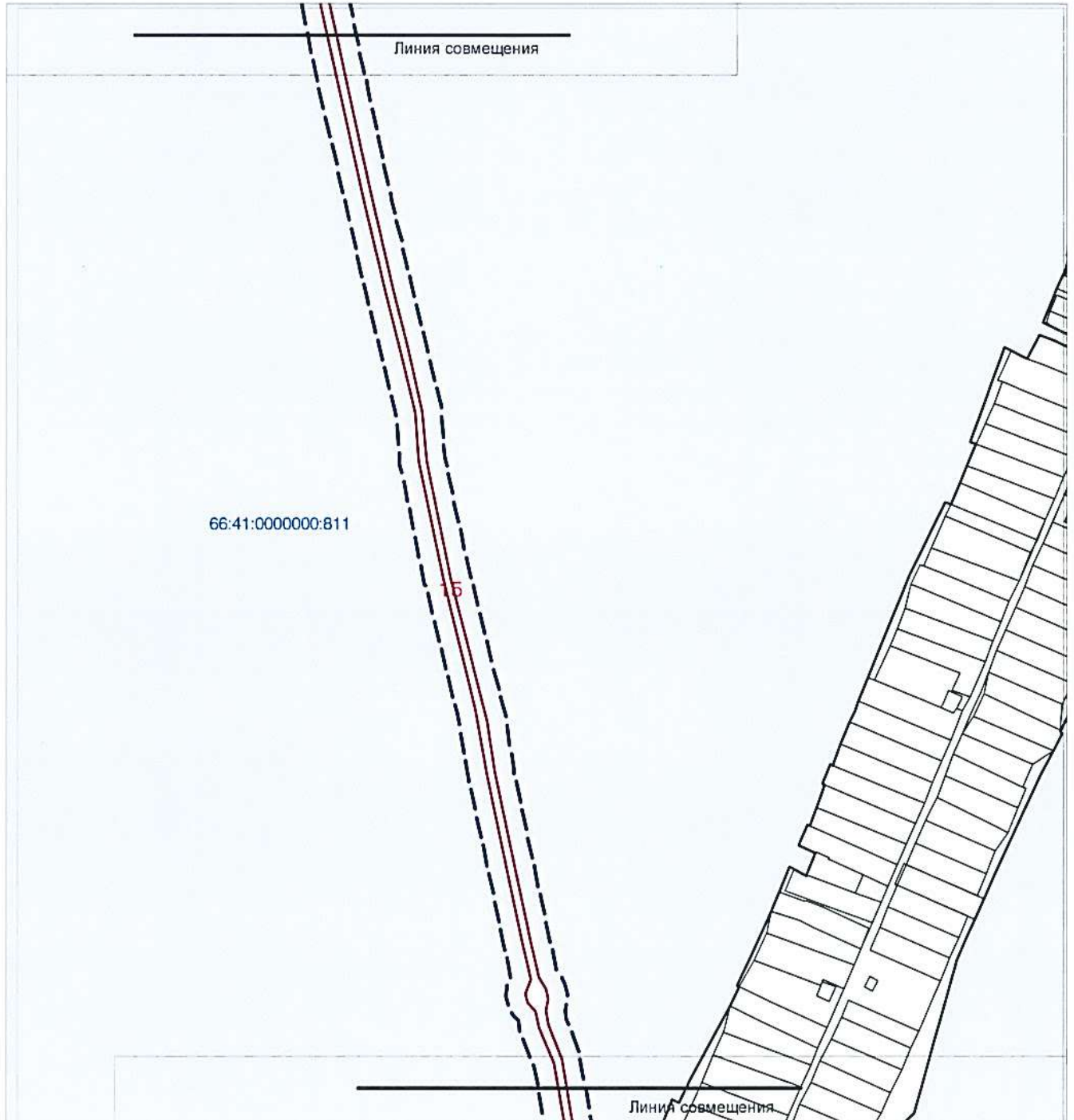
УСЛОВНЫЕ ОБОЗНАЧЕНИЯ

 Граница проекта	 Номер образуемого земельного участка
 Границы существующих земельных участков	 Номер образуемой части земельного участка
 Границы кадастровых кварталов	 Образуемые части земельных участков
 66:41 Номер существующего земельного участка	 Образуемые земельные участки











## УСЛОВНЫЕ ОБОЗНАЧЕНИЯ

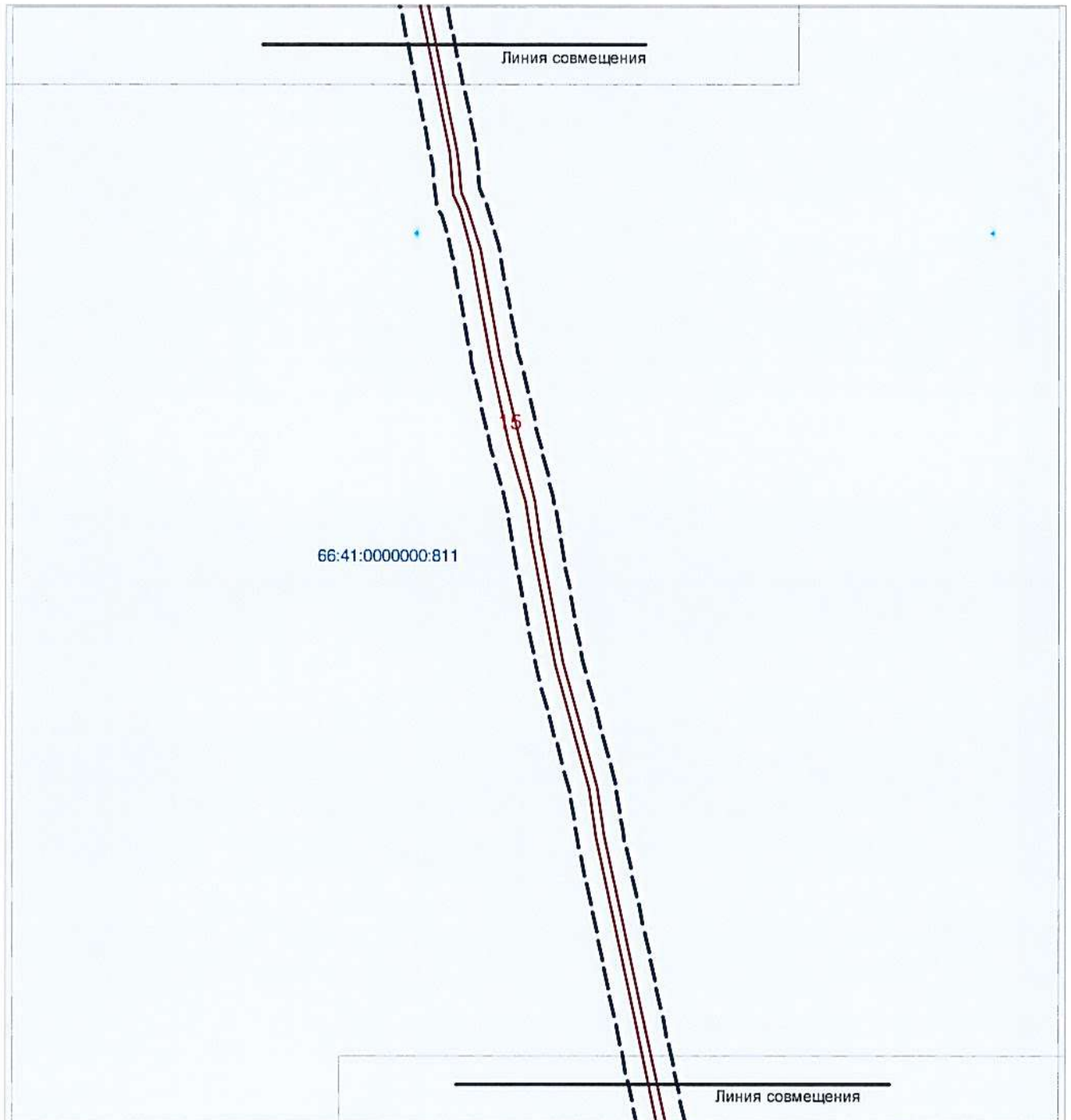
	Граница проекта		Номер образуемого земельного участка
	Границы существующих земельных участков		Номер образуемой части земельного участка
	Границы кадастровых кварталов		Образуемые части земельных участков
	Номер существующего земельного участка		Образуемые земельные участки











### УСЛОВНЫЕ ОБОЗНАЧЕНИЯ

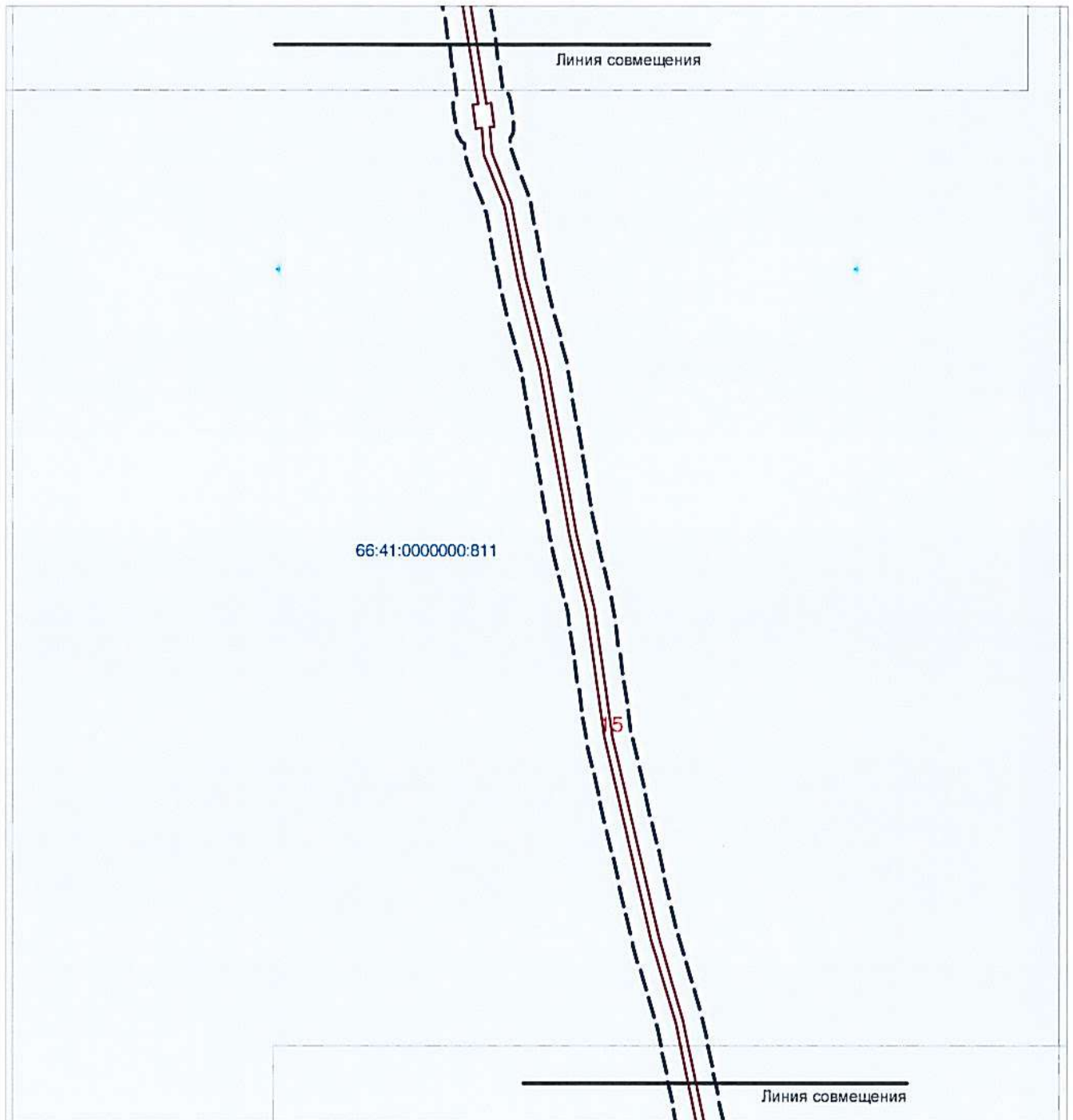
	Граница проекта		Номер образуемого земельного участка
	Границы существующих земельных участков		Номер образуемой части земельного участка
	Границы кадастровых кварталов		Образуемые части земельных участков
	Номер существующего земельного участка		Образуемые земельные участки

## Фрагмент № 7











## УСЛОВНЫЕ ОБОЗНАЧЕНИЯ

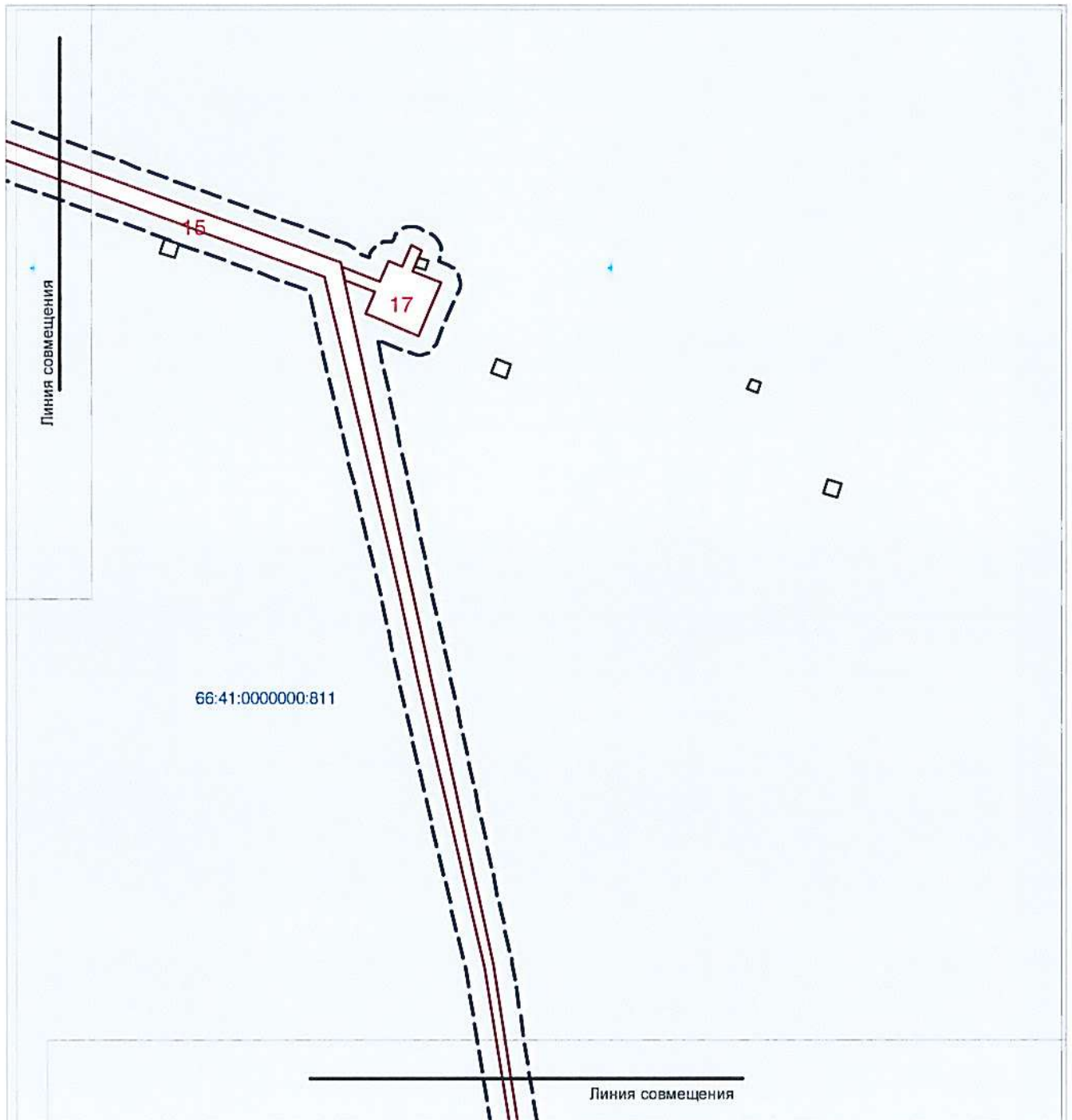
	Граница проекта		Номер образуемого земельного участка
	Границы существующих земельных участков		Номер образуемой части земельного участка
	Границы кадастровых кварталов		Образуемые части земельных участков
	Номер существующего земельного участка		Образуемые земельные участки







### УСЛОВНЫЕ ОБОЗНАЧЕНИЯ

	Граница проекта		1 Номер образуемого земельного участка
	Границы существующих земельных участков		1.1 Номер образуемой части земельного участка
	Границы кадастровых кварталов		Образуемые части земельных участков
	66:41 Номер существующего земельного участка		Образуемые земельные участки

10  
Фрагмент № 9



УСЛОВНЫЕ ОБОЗНАЧЕНИЯ

	Граница проекта		Номер образуемого земельного участка
	Границы существующих земельных участков		Номер образуемой части земельного участка
	Границы кадастровых кварталов		Образуемые части земельных участков
	Номер существующего земельного участка		Образуемые земельные участки



Приложение № 2  
к приказу Министерства  
строительства и развития  
инфраструктуры Свердловской  
области  
от 24.05.2014г № 593-17

Перечень и сведения о характеристиках образуемых земельных участков  
(на период строительства)

Условный номер земельного участка	Категория земель	Вид разрешенного использования в соответствии с проектом межевания	Вид разрешенного использования в соответствии с классификатором видов разрешенного использования земельных участков <sup>1</sup>	Код (числовое обозначение) вида разрешенного использования земельного участка в соответствии с классификатором видов разрешенного использования земельных участков <sup>1</sup>	Площадь земельного участка в соответствии с проектом межевания территории <sup>2</sup> , кв. м
1	2	3	4	5	6
1	Земли населенных пунктов	Под временное размещение пункта мойки колес	Коммунальное обслуживание	3.1	30,55
2	Земли населенных пунктов	Под временное размещение строительного городка	Коммунальное обслуживание	3.1	390,68
3	Земли населенных пунктов	Под временное размещение площадки для приготовления и складирования ПГС	Коммунальное обслуживание	3.1	1953,80
4	Земли населенных пунктов	Под временное размещение площадки для приготовления и складирования ПГС	Коммунальное обслуживание	3.1	319,52
5	Земли населенных пунктов	Под строительство линейного объекта инженерной инфраструктуры	Коммунальное обслуживание	3.1	2521,8
6	Земли населенных пунктов	Под строительство линейного объекта инженерной инфраструктуры	Коммунальное обслуживание	3.1	4325,15
7	Земли населенных пунктов	Под временное размещение барабанов	Коммунальное обслуживание	3.1	821,09
8	Земли населенных пунктов	Под временное складирование строительных материалов	Коммунальное обслуживание	3.1	1416,67
9	Земли населенных пунктов	Под временное складирование строительных материалов	Коммунальное обслуживание	3.1	383,11
10	Земли населенных пунктов	Под временное складирование грунта	Коммунальное обслуживание	3.1	651,08

1	2	3	4	5	6
11	Земли населенных пунктов	Под временное складирование грунта	Коммунальное обслуживание	3.1	204,79
12	Земли населенных пунктов	Под строительство линейного объекта инженерной инфраструктуры	Коммунальное обслуживание	3.1	752,84
13	Земли населенных пунктов	Под строительство линейного объекта инженерной инфраструктуры	Коммунальное обслуживание	3.1	1231,72
14	Земли населенных пунктов	Под строительство линейного объекта инженерной инфраструктуры	Коммунальное обслуживание	3.1	2738,98
15	Земли населенных пунктов	Под строительство линейного объекта инженерной инфраструктуры	Коммунальное обслуживание	3.1	23642,69
16	Земли населенных пунктов	Под временное размещение грунта	Коммунальное обслуживание	3.1	1809,90
17	Земли населенных пунктов	Под временное размещение песчано-гравийной смеси (ПГС) и съезд с дороги	Коммунальное обслуживание	3.1	1086,94
18	Земли населенных пунктов	Под временное размещение строительных материалов	Коммунальное обслуживание	3.1	1800,02
19	Земли населенных пунктов	Под временное размещение барабанов	Коммунальное обслуживание	3.1	1632,01
20	Земли населенных пунктов	Под временное размещение пункта мойки колес, стройгородка и съезда с дороги	Коммунальное обслуживание	3.1	496,03
21	Земли населенных пунктов	Под строительство линейного объекта инженерной инфраструктуры	Коммунальное обслуживание	3.1	856,92

<sup>1</sup> Вид разрешенного использования земельного участка устанавливается, согласно Классификатору видов разрешенного использования земельных участков, утвержденному Приказом Министерства экономического развития Российской Федерации от 01.09.2014 № 540 «Об утверждении классификатора видов разрешенного использования земельных участков» с изменениями в соответствии с Приказом Министерства экономического развития №709 от 30.09.2015;

<sup>2</sup> Площадь земельного участка будет уточнена в результате проведения кадастровых работ.

Приложение № 3  
к приказу Министерства  
строительства и развития  
инфраструктуры Свердловской  
области  
от 24.05.2017 № 593-17

Перечень и сведения о характеристиках образуемых частей земельных участков  
(на период строительства)

Условный номер части земельного участка	Условный номер существующего земельного участка, в соответствии с проектом межевания территории (на период строительства)	Кадастровый номер существующего земельного участка (квартала)	Характеристика части земельного участка в соответствии с проектом межевания территории	
			Назначение	Площадь*, кв.м
1	2	3	4	5
1.1	1	66:41:0000000:92791	Под временное размещение строительного городка	9,32
1.2	1	66:41:0000000:92791	Под временное размещение пункта мойки колес	48,2
1.3	1	66:41:0000000:92791	Под временное размещение площадки для приготовления и складирования ПГС	203,76
1.4	1	66:41:0000000:92791	Под строительство линейного объекта инженерной инфраструктуры	447,35
1.5	1	66:41:0000000:92791	Под размещение полосы отвода кабельной линии 220	531,65
1.6	1	66:41:0000000:92791	Под временное складирование грунта	356,32
1.7	1	66:41:0000000:92791	Под временное складирование грунта	85,62
1.8	1	66:41:0000000:92791	Под строительство линейного объекта инженерной инфраструктуры	285,86
1.9	1	66:41:0000000:92791	Под строительство линейного объекта инженерной инфраструктуры	1566,58
2.1	2	66:41:0509001:3	Под временное размещение площадки для приготовления и складирования ПГС	20,53
3.1	3	66:41:0509001:18	Под строительство линейного объекта инженерной инфраструктуры	74,05
4.1	4	66:41:0503005:27	Под строительство линейного объекта инженерной инфраструктуры	137,11

1	2	3	4	5
6.1	6	66:41:0503030:6	Под строительство линейного объекта инженерной инфраструктуры	323,74
8.1	8	66:41:0605004:15	Под строительство линейного объекта инженерной инфраструктуры	420,92

\* Площадь будет уточнена в результате проведения кадастровых работ.