



МИНИСТЕРСТВО СТРОИТЕЛЬСТВА И РАЗВИТИЯ ИНФРАСТРУКТУРЫ
СВЕРДЛОВСКОЙ ОБЛАСТИ

П Р И К А З

11.08.2017,

№ 457-17

г. Екатеринбург

Об утверждении первого этапа проекта планировки и проекта межевания территории первой очереди района «Академический» в границах улиц Верхнеуфалейской (проектируемая) – Академика Вонсовского – Чкалова – Академика Сахарова – Амундсена – Тимофеева-Ресовского, а также проектные решения по линейным объектам улично-дорожной сети и инженерной инфраструктуры в границах всей территории первой очереди района «Академический»

В соответствии с Градостроительным кодексом Российской Федерации, Законом Свердловской области от 12 октября 2015 года № 111-ОЗ «О перераспределении отдельных полномочий в сфере градостроительной деятельности между органами местного самоуправления муниципального образования «города Екатеринбург» и органами государственной власти Свердловской области», постановлением Правительства Свердловской области от 05.09.2012 № 963-ПП «Об утверждении Положения, структуры, предельного лимита штатной численности и фонда по должностным окладам в месяц Министерства строительства и развития инфраструктуры Свердловской области», Решением Екатеринбургской городской Думы от 06.07.2004 № 60/1 «Об утверждении Генерального плана развития муниципального образования «город Екатеринбург» на период до 2025 года», с учетом протокола публичных слушаний по вопросу рассмотрения проекта планировки и проекта межевания территории первой очереди района «Академический» от 29.05.2017 и заключения о результатах таких публичных слушаний от 29.05.2017,

ПРИКАЗЫВАЮ:

1. Утвердить первый этап проекта планировки территории первой очереди района «Академический» в границах улиц Верхнеуфалейской (проектируемая) – Академика Вонсовского – Чкалова – Академика Сахарова – Амундсена – Тимофеева-Ресовского, а также проектные решения по линейным объектам улично-дорожной сети и инженерной инфраструктуры в границах всей территории первой очереди района «Академический» в следующем составе:

- 1) схема функционального зонирования территории (приложение № 1);

- 3) ведомость координат поворотных точек красных линий (приложение № 3);
- 4) ведомость координат характерных точек линий регулирования застройки (приложение № 4);
- 5) положение о характеристиках планируемого развития территории (приложение № 5);
- 6) положение об очередности планируемого развития территории (приложение № 6).

2. Утвердить первый этап проекта межевания территории первой очереди района «Академический» в границах улиц Верхнеуфалейской (проектируемая) – Академика Вонсовского – Чкалова – Академика Сахарова – Амундсена – Тимофеева-Ресовского, а также проектные решения по линейным объектам улично-дорожной сети и инженерной инфраструктуры в границах всей территории первой очереди района «Академический» в следующем составе:

- 1) схема межевания территории (приложение № 7);
- 2) перечень и сведения о характеристиках образуемых земельных участков (приложение № 8);
- 3) перечень и сведения о характеристиках изменяемых земельных участков (приложение № 9);
- 4) перечень и сведения о характеристиках образуемых земельных участков (приложение № 8);
- 5) перечень и сведения о характеристиках образуемых частей земельных участков (приложение № 9);
- 6) перечень и сведения о площади образуемых земельных участков, которые будут отнесены к территориям общего пользования, в том числе в отношении которых предполагаются резервирование и (или) изъятие для государственных или муниципальных нужд (приложение № 10);
- 7) перечень и сведения о характеристиках зон с особыми условиями использования (приложение № 11);
- 8) перечень и сведения о характеристиках публичных сервитутов (приложение № 12).

3. Участникам градостроительной деятельности руководствоваться первым этапом документации по планировке территории первой очереди района «Академический» в границах улиц Верхнеуфалейской (проектируемая) – Академика Вонсовского – Чкалова – Академика Сахарова – Амундсена – Тимофеева-Ресовского, а также проектными решениями по линейным объектам улично-дорожной сети и инженерной инфраструктуры в границах всей территории первой очереди района «Академический», утвержденным настоящим приказом.

4. Отделу градостроительного развития Министерства строительства и развития инфраструктуры Свердловской области опубликовать настоящий приказ на «Официальном интернет-портале правовой информации Свердловской области» (www.pravo.gov66.ru) и разместить на официальном сайте Министерства

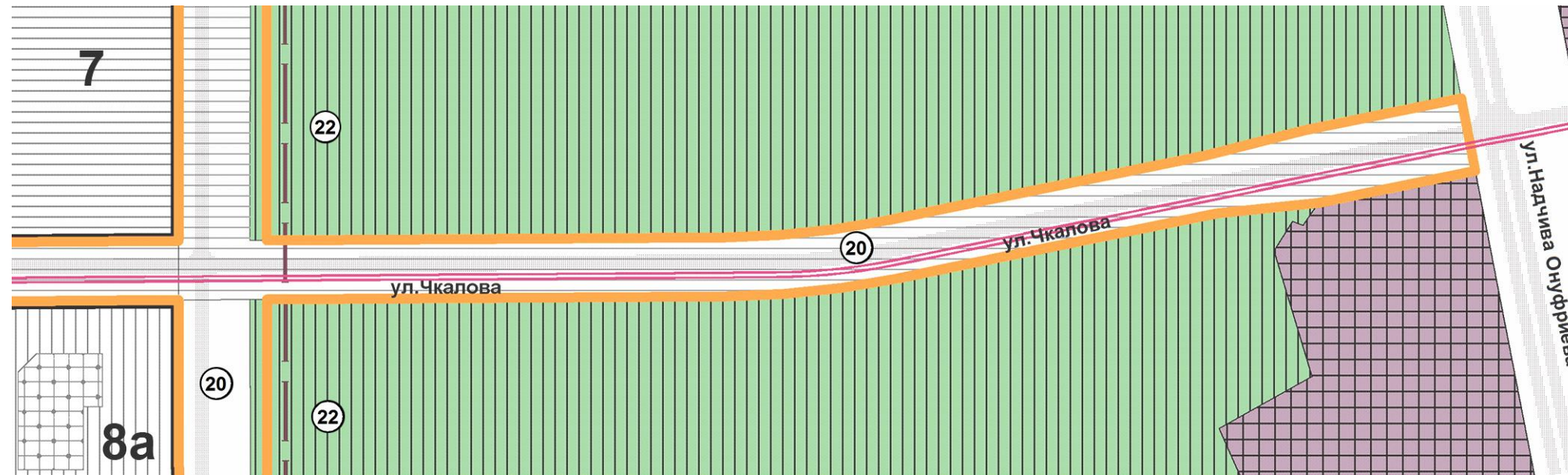
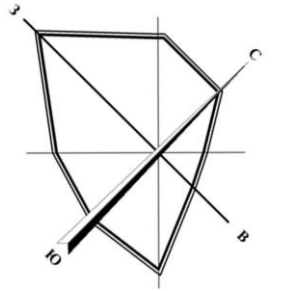
строительства и развития инфраструктуры Свердловской области
(<http://minstroy.midural.ru/>).

5. Контроль за исполнением настоящего приказа оставляю за собой.

Министр



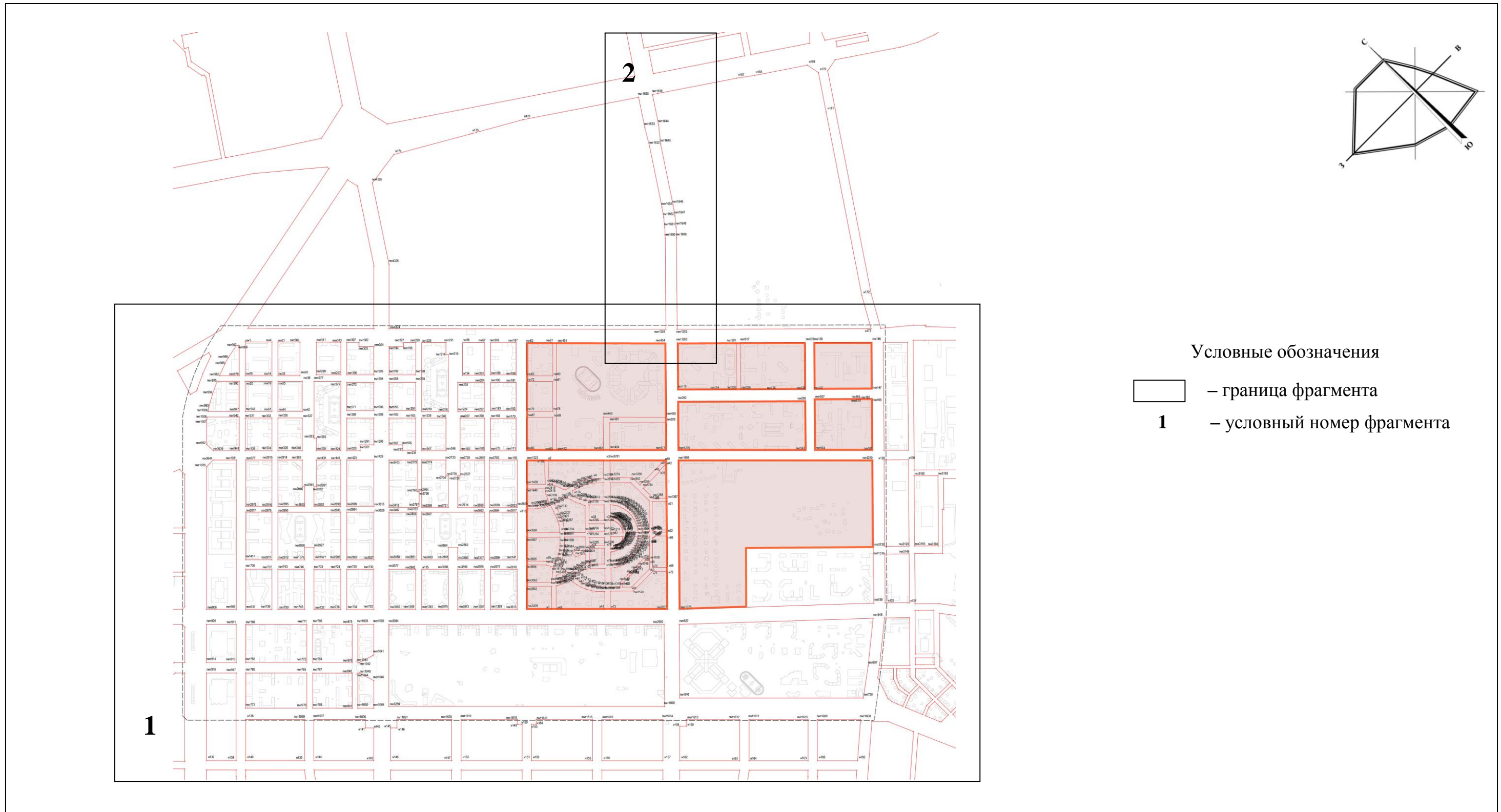
М.М. Волков




УСЛОВНЫЕ ОБОЗНАЧЕНИЯ

СУЩ.	ПРОЕКТ.	ОБОЗНАЧЕНИЕ
		ГРАНИЦА I ЭТАПА УТВЕРЖДЕНИЯ ДОКУМЕНТАЦИИ ПО ПЛАНИРОВКЕ
		ГРАНИЦА II ЭТАПА УТВЕРЖДЕНИЯ ДОКУМЕНТАЦИИ ПО ПЛАНИРОВКЕ
	19	НОМЕР КВАРТАЛА
		ТЕРРИТОРИИ ОБЩЕГО ПОЛЬЗОВАНИЯ (УЛИЧНО-ДОРОЖНАЯ СЕТЬ)
		ЗОНА ГОРОДСКИХ ЛЕСОВ И ЛЕСОПАРКОВ
		ЛИНИЯ ДВИЖЕНИЯ ТРАМВАЯ

План красных линий территории



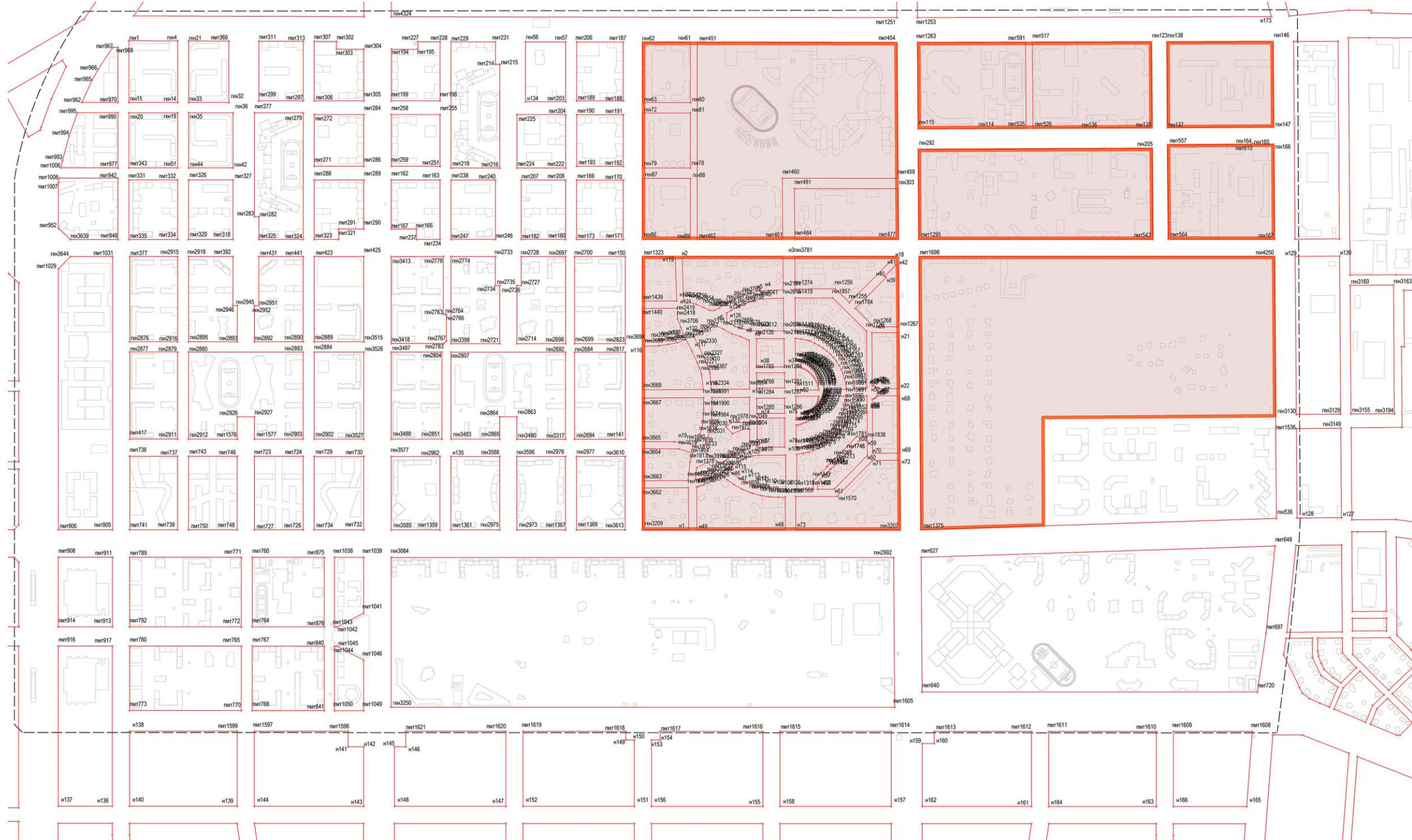
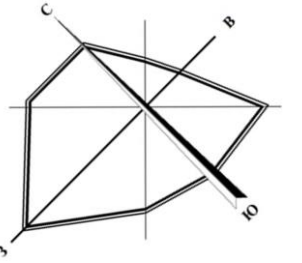
Условные обозначения







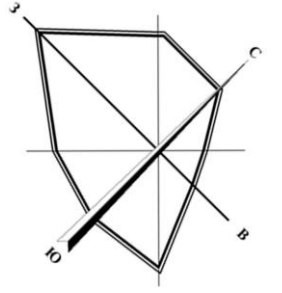
– граница фрагмента

1






– условный номер фрагмента



- УСЛОВНЫЕ ОБОЗНАЧЕНИЯ**
-  ГРАНИЦА ПРОЕКТА
 -  ГРАНИЦА II ЭТАПА УТВЕРЖДЕНИЯ ДОКУМЕНТАЦИИ ПО ПЛАНИРОВКЕ
 -  ПРОЕКТНАЯ КРАСНАЯ ЛИНИЯ
 -  НОМЕР ТОЧКИ
 -  КОНТУРЫ ЗДАНИЙ И СООРУЖЕНИЙ



УСЛОВНЫЕ ОБОЗНАЧЕНИЯ

-  ГРАНИЦА ПРОЕКТА
-  ГРАНИЦА II ЭТАПА УТВЕРЖДЕНИЯ ДОКУМЕНТАЦИИ ПО ПЛАНИРОВКЕ
-  ПРОЕКТНАЯ КРАСНАЯ ЛИНИЯ
-  НОМЕР ТОЧКИ
-  КОНТУРЫ ЗДАНИЙ И СООРУЖЕНИЙ

Приложение № 3
к приказу Министерства
строительства и развития
инфраструктуры Свердловской
области
от 11.07.2017 г. № 757 – П

Ведомость координат поворотных точек красных линий*

№ п/п	Номер точки **	X	Y
1	гкн1	386924.35	1528817.41
2	гкн114	384996.87	1530387.74
3	гкн115	385123.46	1530259.77
4	гкн123	384822.99	1530917.55
5	гкн1255	384906.90	1529761.20
6	гкн1256	384964.77	1529760.75
7	гкн1267	384755.86	1529813.67
8	гкн1268	384806.75	1529761.99
9	гкн1274	385046.64	1529677.60
10	гкн1283	384794.00	1529632.76
11	гкн1284	384900.57	1529374.49
12	гкн1285	384869.22	1529343.61
13	гкн1286	384812.57	1529401.16
14	гкн1287	384843.94	1529432.00
15	гкн1288	384896.36	1529484.24
16	гкн1291	384864.98	1529453.40
17	гкн1318	384630.96	1529270.26
18	гкн1328	384831.87	1529552.03
19	гкн1329	384840.09	1529552.22
20	гкн1330	384848.31	1529551.90
21	гкн1343	384690.84	1529513.42
22	гкн1344	384696.24	1529526.15
23	гкн135	384645.58	1530742.89
24	гкн1354	384856.49	1529637.75
25	гкн1355	384840.76	1529638.56
26	гкн1356	384825.03	1529637.99
27	гкн1357	384809.39	1529636.05
28	гкн136	384790.89	1530596.00
29	гкн137	384613.95	1530774.90
30	гкн1377	384858.91	1529080.82
31	гкн1378	384881.37	1529108.63
32	гкн138	384791.28	1530949.48
33	гкн1380	384837.53	1529145.07

*Система координат МСК 66

** «гкн» - точки красных линий, учтенные в сведениях ЕГРН в качестве поворотных точек актуальных земельных участков;

** «пмт» - точки красных линий, учтенные в качестве поворотных точек, образуемых земельных участков по-настоящему ПМТ;

** «н» - точки красных линий, не совпадающие с какими-либо земельными участками.

№ п/п	Номер точки **	X	Y
34	гкн1381	384839.38	1529132.01
35	гкн1382	384842.45	1529115.16
36	гкн1383	384849.92	1529096.34
37	гкн14	386697.53	1528790.82
38	гкн1403	384902.42	1529627.19
39	гкн1414	384872.09	1529635.56
40	гкн1416	384887.44	1529632.03
41	гкн1418	384960.15	1529592.55
42	гкн1419	385027.92	1529659.20
43	гкн1424	384916.92	1529621.04
44	гкн1425	384930.83	1529613.66
45	гкн1426	384944.05	1529605.10
46	гкн1437	384684.06	1529370.00
47	гкн1438	384597.20	1529304.55
48	гкн1442	384615.51	1529321.74
49	гкн1455	384872.77	1529064.54
50	гкн1458	384701.48	1529379.87
51	гкн1459	384708.82	1529368.16
52	гкн146	384573.98	1531168.38
53	гкн1460	384718.67	1529355.11
54	гкн1466	384604.17	1529381.32
55	гкн1467	384602.93	1529381.34
56	гкн147	384397.06	1530994.21
57	гкн1484	384616.38	1529379.20
58	гкн1489	384614.99	1529379.21
59	гкн1492	384761.71	1529404.58
60	гкн1493	384757.34	1529411.55
61	гкн1494	384753.61	1529418.88
62	гкн15	386797.53	1528690.72
63	гкн1509	384884.74	1529521.80
64	гкн1510	384886.67	1529520.30
65	гкн1511	384837.19	1529471.64
66	гкн1512	384790.47	1529519.11
67	гкн1513	384794.97	1529522.50
68	гкн1514	384800.76	1529526.13
69	гкн1515	384806.84	1529529.23
70	гкн1516	384813.16	1529531.79
71	гкн1517	384819.69	1529533.79
72	гкн1518	384826.37	1529535.22
73	гкн1519	384833.15	1529536.06
74	гкн1520	384839.97	1529536.30
75	гкн1521	384846.78	1529535.95
76	гкн1522	384853.55	1529535.01
77	гкн1523	384860.20	1529533.49

** «гкн» - точки красных линий, учтенные в сведениях ЕГРН в качестве поворотных точек актуальных земельных участков;

** «пмт» - точки красных линий, учтенные в качестве поворотных точек, образуемых земельных участков по-настоящему ПМТ;

** «н» - точки красных линий, не совпадающие с какими-либо земельными участками.

№ п/п	Номер точки **	X	Y
78	гкн1524	384866.70	1529531.37
79	гкн1525	384872.98	1529528.72
80	гкн1526	384879.01	1529525.52
81	гкн1532	384774.00	1529602.47
82	гкн1533	384786.40	1529607.43
83	гкн1534	384799.53	1529611.45
84	гкн1535	384813.05	1529614.35
85	гкн1553	384745.37	1529450.56
86	гкн1554	384745.08	1529458.78
87	гкн1555	384745.50	1529467.00
88	гкн1569	384618.79	1529252.69
89	гкн1570	384533.94	1529338.87
90	гкн1574	384965.46	1529219.61
91	гкн1589	384721.11	1529563.90
92	гкн1590	384710.24	1529549.97
93	гкн1591	384702.72	1529538.37
94	гкн1599	384638.77	1529230.26
95	гкн1606	384744.84	1529157.82
96	гкн1607	384721.59	1529167.28
97	гкн1608	384713.74	1529171.13
98	гкн1609	384692.05	1529183.76
99	гкн1610	384671.66	1529198.75
100	гкн1611	384653.20	1529215.60
101	гкн1619	384956.16	1529110.99
102	гкн1628	384856.45	1529550.76
103	гкн1629	384864.46	1529548.91
104	гкн1630	384872.28	1529546.38
105	гкн1638	384942.58	1529183.01
106	гкн1639	384927.89	1529149.54
107	гкн164	384406.58	1530917.89
108	гкн1640	384949.79	1529139.85
109	гкн165	384402.17	1530917.93
110	гкн1659	384868.09	1529613.92
111	гкн166	384361.43	1530959.13
112	гкн1660	384881.57	1529610.81
113	гкн1661	384894.72	1529606.56
114	гкн1668	384766.50	1529517.79
115	гкн1669	384762.55	1529512.72
116	гкн167	384164.88	1530765.63
117	гкн1670	384758.08	1529505.82
118	гкн1671	384754.23	1529498.55
119	гкн1678	384857.21	1529050.43
120	гкн1699	384703.68	1529341.78
121	гкн1703	384692.33	1529356.81

** «гкн» - точки красных линий, учтенные в сведениях ЕГРН в качестве поворотных точек актуальных земельных участков;

** «пмт» - точки красных линий, учтенные в качестве поворотных точек, образуемых земельных участков по-настоящему ПМТ;

** «н» - точки красных линий, не совпадающие с какими-либо земельными участками.

№ п/п	Номер точки **	X	Y
122	гкн1720	384813.27	1529737.93
123	гкн1728	384909.48	1529601.82
124	гкн1729	384914.60	1529598.69
125	гкн1730	384931.27	1529587.16
126	гкн1731	384944.72	1529576.68
127	гкн1745	384603.13	1529449.53
128	гкн1746	384602.30	1529449.54
129	гкн1750	384854.40	1529615.82
130	гкн1751	384840.59	1529616.53
131	гкн1752	384826.78	1529616.04
132	гкн1756	384822.58	1529112.73
133	гкн1761	384842.03	1529069.16
134	гкн1762	384838.50	1529074.71
135	гкн1763	384832.13	1529086.92
136	гкн1764	384826.80	1529099.62
137	гкн1765	384953.30	1529426.40
138	гкн1766	384921.95	1529395.53
139	гкн1769	384660.85	1529459.44
140	гкн1774	384663.80	1529490.42
141	гкн1775	384661.65	1529475.00
142	гкн1781	384616.71	1529501.09
143	гкн1784	384882.90	1529761.39
144	гкн1813	384906.84	1529106.73
145	гкн1814	384914.70	1529120.40
146	гкн1815	384919.47	1529130.47
147	гкн1821	384879.86	1529543.17
148	гкн1827	384898.58	1529531.31
149	гкн1828	384894.03	1529534.85
150	гкн1829	384887.13	1529539.32
151	гкн1838	384594.75	1529522.80
152	гкн1852	384678.16	1529534.75
153	гкн1857	384951.46	1529736.86
154	гкн1874	384751.02	1529490.98
155	гкн1875	384748.49	1529483.16
156	гкн1876	384746.65	1529475.14
157	гкн1886	384952.12	1529200.49
158	гкн1898	384735.44	1529577.97
159	гкн1899	384749.46	1529588.58
160	гкн19	386676.30	1528769.62
161	гкн1900	384761.18	1529595.92
162	гкн1907	384695.20	1529392.19
163	гкн1918	384683.06	1529431.75
164	гкн1919	384685.95	1529418.23
165	гкн1920	384690.00	1529405.00

** «гкн» - точки красных линий, учтенные в сведениях ЕГРН в качестве поворотных точек актуальных земельных участков;

** «пмт» - точки красных линий, учтенные в качестве поворотных точек, образуемых земельных участков по-настоящему ПМТ;

** «н» - точки красных линий, не совпадающие с какими-либо земельными участками.

№ п/п	Номер точки **	X	Y
166	ГКН1936	385011.10	1529266.50
167	ГКН1941	384986.54	1529242.32
168	ГКН1972	384877.85	1529251.75
169	ГКН1978	384903.76	1529271.48
170	ГКН1984	384946.74	1529234.71
171	ГКН1990	384969.32	1529259.04
172	ГКН1991	384994.25	1529283.60
173	ГКН20	386776.30	1528669.52
174	ГКН2000	384823.09	1529238.39
175	ГКН2004	384851.53	1529296.74
176	ГКН2010	384864.74	1529283.33
177	ГКН2018	384847.32	1529164.22
178	ГКН2030	384931.69	1529213.15
179	ГКН2031	384921.02	1529193.61
180	ГКН2035	384838.24	1529173.52
181	ГКН2036	384836.26	1529193.14
182	ГКН2037	384832.85	1529210.44
183	ГКН2039	384813.05	1529258.85
184	ГКН2049	384865.43	1529310.41
185	ГКН205	384602.85	1530700.82
186	ГКН2067	385223.02	1529290.90
187	ГКН2068	385216.80	1529299.61
188	ГКН21	386801.33	1528939.77
189	ГКН2126	385023.85	1529495.86
190	ГКН2136	384967.30	1529553.30
191	ГКН2161	385069.24	1529651.44
192	ГКН2193	385062.67	1529310.19
193	ГКН2220	385096.12	1529325.61
194	ГКН2221	385080.73	1529319.17
195	ГКН2283	385166.64	1529349.76
196	ГКН2315	385148.11	1529419.18
197	ГКН2318	385110.14	1529448.22
198	ГКН2327	385087.29	1529347.93
199	ГКН2330	385123.19	1529361.32
200	ГКН2334	385011.87	1529299.92
201	ГКН2354	384934.54	1529378.46
202	ГКН2367	385151.49	1529395.55
203	ГКН2387	385049.63	1529330.51
204	ГКН2391	385156.66	1529371.79
205	ГКН2418	385225.60	1529374.25
206	ГКН2419	385237.02	1529384.52
207	ГКН2454	385217.26	1529443.52
208	ГКН2466	385163.67	1529482.21
209	ГКН2467	385156.97	1529509.18

** «ГКН» - точки красных линий, учтенные в сведениях ЕГРН в качестве поворотных точек актуальных земельных участков;

** «ПМТ» - точки красных линий, учтенные в качестве поворотных точек, образуемых земельных участков по-настоящему ПМТ;

** «Н» - точки красных линий, не совпадающие с какими-либо земельными участками.

№ п/п	Номер точки **	X	Y
210	ГКН2480	385196.30	1529452.03
211	ГКН2527	385168.09	1529467.79
212	ГКН2528	385177.36	1529458.54
213	ГКН2542	385250.13	1529422.88
214	ГКН2612	385033.40	1529518.22
215	ГКН2615	385051.88	1529634.96
216	ГКН2633	385050.74	1529502.64
217	ГКН2658	385127.26	1529524.94
218	ГКН2669	385092.70	1529477.67
219	ГКН2670	385072.46	1529488.30
220	ГКН2676	384984.05	1529568.37
221	ГКН2684	385369.23	1529094.74
222	ГКН2692	385387.83	1529076.12
223	ГКН2694	385190.26	1528915.91
224	ГКН2697	385584.32	1529272.42
225	ГКН2698	385405.51	1529093.79
226	ГКН2699	385386.92	1529112.40
227	ГКН2700	385565.75	1529291.04
228	ГКН2714	385505.51	1528993.68
229	ГКН2721	385540.86	1528958.31
230	ГКН2726	385624.63	1529112.70
231	ГКН2727	385615.82	1529121.54
232	ГКН2728	385675.44	1529181.11
233	ГКН2733	385728.41	1529128.02
234	ГКН2734	385668.82	1529068.49
235	ГКН2735	385659.99	1529077.33
236	ГКН2763	385717.05	1528902.81
237	ГКН2764	385712.45	1528907.38
238	ГКН2766	385708.85	1528907.40
239	ГКН2767	385655.57	1528854.17
240	ГКН2774	385819.53	1529036.71
241	ГКН2778	385835.29	1529020.93
242	ГКН2783	385655.57	1528843.48
243	ГКН2804	385641.75	1528821.94
244	ГКН2807	385623.17	1528840.54
245	ГКН2817	385265.20	1529198.85
246	ГКН2823	385282.89	1529216.53
247	ГКН2851	385462.78	1528643.13
248	ГКН2863	385354.83	1528843.15
249	ГКН2864	385390.16	1528807.78
250	ГКН2865	385344.19	1528761.85
251	ГКН2876	386304.13	1528201.35
252	ГКН2877	386282.91	1528180.15
253	ГКН2879	386184.68	1528278.48

** «ГКН» - точки красных линий, учтенные в сведениях ЕГРН в качестве поворотных точек актуальных земельных участков;

** «ПМТ» - точки красных линий, учтенные в качестве поворотных точек, образуемых земельных участков по-настоящему ПМТ;

** «Н» - точки красных линий, не совпадающие с какими-либо земельными участками.

№ п/п	Номер точки **	X	Y
254	ГКН2880	386162.06	1528301.12
255	ГКН2883	385926.71	1528536.70
256	ГКН2884	385904.10	1528559.34
257	ГКН2889	385925.32	1528580.54
258	ГКН2890	385947.93	1528557.91
259	ГКН2892	386047.94	1528457.80
260	ГКН2893	386083.28	1528422.43
261	ГКН2895	386183.28	1528322.33
262	ГКН2902	385725.12	1528380.53
263	ГКН2903	385747.73	1528357.90
264	ГКН2911	386005.69	1528099.68
265	ГКН2912	385983.07	1528122.32
266	ГКН2915	386380.73	1528474.34
267	ГКН2916	386205.90	1528299.69
268	ГКН2918	386358.12	1528496.99
269	ГКН292	385080.73	1530217.65
270	ГКН2926	385929.05	1528268.36
271	ГКН2927	385893.72	1528303.74
272	ГКН2945	386157.56	1528496.64
273	ГКН2946	386166.39	1528487.79
274	ГКН2951	386113.39	1528540.85
275	ГКН2952	386122.22	1528532.00
276	ГКН2962	385431.44	1528603.75
277	ГКН2973	385122.52	1528611.09
278	ГКН2975	385157.86	1528575.71
279	ГКН2976	385173.45	1528861.99
280	ГКН2977	385150.85	1528884.63
281	ГКН2992	384292.14	1529329.09
282	ГКН303	385041.71	1530095.07
283	ГКН3084	385323.90	1528296.33
284	ГКН3129	383669.42	1530543.05
285	ГКН3130	383759.92	1530451.14
286	ГКН3149	383639.96	1530514.06
287	ГКН3155	383648.37	1530564.44
288	ГКН3160	383914.60	1530826.54
289	ГКН3163	383826.20	1530916.33
290	ГКН3194	383559.97	1530654.22
291	ГКН32	386592.58	1528895.87
292	ГКН3207	384335.00	1529399.47
293	ГКН3209	384864.57	1528869.30
294	ГКН3250	385016.18	1527988.92
295	ГКН33	386674.91	1528813.46
296	ГКН3317	385208.84	1528897.32
297	ГКН3398	385640.86	1528858.22

** «ГКН» - точки красных линий, учтенные в сведениях ЕГРН в качестве поворотных точек актуальных земельных участков;

** «ПМТ» - точки красных линий, учтенные в качестве поворотных точек, образуемых земельных участков по-настоящему ПМТ;

** «Н» - точки красных линий, не совпадающие с какими-либо земельными участками.

№ п/п	Номер точки **	X	Y
298	ГКН3413	385942.08	1528913.90
299	ГКН3418	385763.47	1528735.47
300	ГКН3480	385308.86	1528797.23
301	ГКН3483	385444.19	1528661.74
302	ГКН3487	385745.79	1528717.80
303	ГКН3488	385566.81	1528539.00
304	ГКН35	386653.68	1528792.26
305	ГКН3515	385823.56	1528682.41
306	ГКН3526	385802.33	1528661.21
307	ГКН3527	385623.34	1528482.40
308	ГКН3577	385531.44	1528503.66
309	ГКН3585	385380.49	1528352.86
310	ГКН3588	385308.80	1528726.53
311	ГКН3596	385273.46	1528761.88
312	ГКН36	386562.51	1528883.52
313	ГКН3610	385050.86	1528984.72
314	ГКН3613	384899.91	1528833.92
315	ГКН3639	386636.10	1528289.20
316	ГКН3644	386600.88	1528253.72
317	ГКН3662	384950.76	1528955.40
318	ГКН3663	384965.61	1528970.25
319	ГКН3664	385031.84	1529036.40
320	ГКН3665	385046.34	1529050.89
321	ГКН3667	385135.58	1529140.05
322	ГКН3668	385152.57	1529157.01
323	ГКН3684	385178.18	1529325.18
324	ГКН3685	385192.87	1529303.62
325	ГКН3686	385209.07	1529281.17
326	ГКН3694	385254.10	1529258.44
327	ГКН3696	385243.90	1529267.57
328	ГКН3706	385202.50	1529363.98
329	ГКН3759	385236.05	1529433.76
330	ГКН3768	385149.95	1529532.85
331	ГКН3769	385139.89	1529557.85
332	ГКН3781	385113.95	1529743.79
333	ГКН3976	384870.65	1529141.06
334	ГКН4	386824.02	1528917.20
335	ГКН4038	385117.98	1529547.99
336	ГКН4040	385108.04	1529567.90
337	ГКН4041	385097.20	1529586.22
338	ГКН4058	384616.00	1529409.87
339	ГКН4073	384676.98	1529383.88
340	ГКН4075	384671.14	1529398.31
341	ГКН4077	384666.57	1529413.20

** «ГКН» - точки красных линий, учтенные в сведениях ЕГРН в качестве поворотных точек актуальных земельных участков;

** «ПМТ» - точки красных линий, учтенные в качестве поворотных точек, образуемых земельных участков по-настоящему ПМТ;

** «Н» - точки красных линий, не совпадающие с какими-либо земельными участками.

№ п/п	Номер точки **	X	Y
342	ГКН4078	384663.32	1529428.42
343	ГКН4079	384661.41	1529443.88
344	ГКН4085	384667.29	1529505.59
345	ГКН4086	384672.09	1529520.42
346	ГКН4150	384764.82	1529400.48
347	ГКН4182	384686.59	1529500.26
348	ГКН4184	384683.49	1529486.78
349	ГКН4185	384681.58	1529473.09
350	ГКН4186	384680.87	1529459.28
351	ГКН42	386449.33	1528770.44
352	ГКН4213	384602.81	1529407.87
353	ГКН4250	384129.25	1530730.55
354	ГКН4324	386435.06	1529406.40
355	ГКН4325	386677.25	1529648.34
356	ГКН4326	387045.60	1529890.81
357	ГКН44	386540.50	1528679.18
358	ГКН51	386563.11	1528656.54
359	ГКН536	383586.93	1530196.64
360	ГКН56	386107.74	1529630.66
361	ГКН57	386025.28	1529712.95
362	ГКН60	385644.48	1529844.91
363	ГКН61	385768.72	1529969.03
364	ГКН62	385867.11	1529870.84
365	ГКН63	385742.71	1529746.58
366	ГКН72	385721.50	1529725.37
367	ГКН78	385510.06	1529710.63
368	ГКН79	385608.30	1529612.30
369	ГКН81	385623.26	1529823.71
370	ГКН86	385461.82	1529465.96
371	ГКН87	385587.08	1529591.09
372	ГКН88	385488.85	1529689.43
373	ГКН89	385363.64	1529564.35
374	Н1	384769.70	1528964.27
375	Н10	385070.75	1529341.00
376	Н100	384814.67	1529168.17
377	Н101	384812.51	1529189.60
378	Н102	384809.63	1529204.12
379	Н103	384801.08	1529228.64
380	Н104	384790.61	1529247.88
381	Н105	384778.64	1529262.44
382	Н106	384724.54	1529317.39
383	Н107	384654.48	1529248.51
384	Н108	384669.85	1529232.89
385	Н109	384686.90	1529217.33

** «ГКН» - точки красных линий, учтенные в сведениях ЕГРН в качестве поворотных точек актуальных земельных участков;

** «ПМТ» - точки красных линий, учтенные в качестве поворотных точек, образуемых земельных участков по-настоящему ПМТ;

** «Н» - точки красных линий, не совпадающие с какими-либо земельными участками.

№ п/п	Номер точки **	X	Y
386	н11	384780.76	1529531.83
387	н110	384705.24	1529203.85
388	н111	384725.09	1529192.29
389	н112	384731.42	1529189.18
390	н113	384752.69	1529180.54
391	н114	384774.57	1529174.25
392	н115	384797.30	1529170.27
393	н116	385241.83	1529246.19
394	н117	385130.97	1529338.61
395	н118	385028.79	1529282.74
396	н119	385359.27	1529497.95
397	н12	384785.89	1529535.69
398	н120	385265.22	1529409.61
399	н121	385249.21	1529395.94
400	н122	385181.87	1529353.82
401	н123	385208.79	1529311.64
402	н124	385137.67	1529487.34
403	н125	385133.81	1529502.86
404	н126	385118.87	1529470.16
405	н127	383455.03	1530331.98
406	н128	383545.52	1530240.06
407	н129	384087.00	1530773.14
408	н13	384792.86	1529540.06
409	н130	383996.50	1530865.07
410	н131	384917.45	1529361.63
411	н132	384904.77	1529252.27
412	н133	384905.06	1529157.24
413	н134	385984.78	1529507.81
414	н135	385408.81	1528626.40
415	н136	385384.89	1527212.33
416	н137	385496.09	1527101.02
417	н138	385503.78	1527401.79
418	н139	385128.69	1527468.79
419	н14	384800.18	1529543.80
420	н140	385349.55	1527247.71
421	н141	385023.17	1527819.21
422	н142	384991.36	1527851.04
423	н143	384868.97	1527728.76
424	н144	385093.36	1527504.15
425	н145	384927.76	1527914.72
426	н146	384904.79	1527937.71
427	н147	384576.84	1528021.18
428	н148	384805.35	1527792.43
429	н149	384467.21	1528404.01

** «гкн» - точки красных линий, учтенные в сведениях ЕГРН в качестве поворотных точек актуальных земельных участков;

** «пмт» - точки красных линий, учтенные в качестве поворотных точек, образуемых земельных участков по-настоящему ПМТ;

** «н» - точки красных линий, не совпадающие с какими-либо земельными участками.

№ п/п	Номер точки **	X	Y
430	н15	384807.80	1529546.89
431	н150	384449.55	1528421.70
432	н151	384313.00	1528285.29
433	н152	384541.51	1528056.55
434	н153	384414.21	1528457.07
435	н154	384396.55	1528474.75
436	н155	384049.15	1528549.39
437	н156	384277.66	1528320.66
438	н157	383785.30	1528813.50
439	н158	384013.81	1528584.77
440	н159	383851.17	1529006.52
441	н16	384815.67	1529549.30
442	н160	383826.43	1529031.28
443	н161	383497.30	1529101.78
444	н162	383721.69	1528877.17
445	н163	383241.11	1529358.24
446	н164	383461.97	1529137.16
447	н165	383055.49	1529544.05
448	н166	383205.77	1529393.61
449	н167	386074.39	1531651.47
450	н168	386018.40	1531728.36
451	н169	385858.19	1531966.32
452	н17	384823.71	1529551.01
453	н170	385788.78	1531979.87
454	н171	385612.63	1531861.26
455	н172	384787.62	1531305.78
456	н173	384628.62	1531216.24
457	н174	387072.31	1530077.90
458	н175	386861.03	1530445.37
459	н176	386720.40	1530692.00
460	н18	384908.38	1529949.79
461	н19	384980.90	1529115.39
462	н2	385345.14	1529512.11
463	н20	384798.99	1529745.63
464	н21	384743.75	1529801.74
465	н22	384627.78	1529687.57
466	н23	384672.88	1529641.76
467	н24	384677.28	1529642.25
468	н25	384681.69	1529641.76
469	н26	384685.87	1529640.30
470	н27	384689.63	1529637.96
471	н28	384697.59	1529624.04
472	н29	384698.07	1529620.58
473	н3	385138.32	1529719.36

** «гкн» - точки красных линий, учтенные в сведениях ЕГРН в качестве поворотных точек актуальных земельных участков;

** «пмт» - точки красных линий, учтенные в качестве поворотных точек, образуемых земельных участков по-настоящему ПМТ;

** «н» - точки красных линий, не совпадающие с какими-либо земельными участками.

№ п/п	Номер точки **	X	Y
474	н30	384697.02	1529617.24
475	н31	384720.34	1529593.56
476	н32	384724.41	1529597.23
477	н33	384736.98	1529606.72
478	н34	384750.32	1529615.08
479	н35	384764.34	1529622.24
480	н36	384778.95	1529628.15
481	н37	384908.48	1529495.45
482	н38	384965.06	1529437.98
483	н39	384883.90	1529888.62
484	н4	385116.53	1529600.67
485	н40	384888.90	1529888.58
486	н41	384889.24	1529932.96
487	н42	384883.23	1529939.06
488	н43	384819.48	1529126.14
489	н44	384817.55	1529139.52
490	н45	384817.13	1529143.70
491	н46	384793.78	1529146.52
492	н47	384769.17	1529150.83
493	н48	384570.76	1529163.40
494	н49	384752.73	1528981.25
495	н5	385129.13	1529579.40
496	н50	384689.20	1529555.55
497	н51	384705.99	1529579.18
498	н52	384679.35	1529606.09
499	н53	384647.73	1529574.95
500	н54	384649.62	1529573.11
501	н55	384646.17	1529569.57
502	н56	384644.20	1529571.48
503	н57	384603.75	1529327.16
504	н58	384602.69	1529498.08
505	н59	384586.20	1529514.38
506	н6	385146.21	1529435.55
507	н60	384556.08	1529484.72
508	н61	384555.01	1529347.41
509	н62	384588.79	1529313.10
510	н63	384661.62	1529610.38
511	н64	384659.36	1529614.24
512	н65	384658.02	1529618.50
513	н66	384657.64	1529622.96
514	н67	384658.26	1529627.38
515	н68	384613.17	1529673.19
516	н69	384494.34	1529556.20
517	н7	385083.90	1529455.74

** «гкн» - точки красных линий, учтенные в сведениях ЕГРН в качестве поворотных точек актуальных земельных участков;

** «пмт» - точки красных линий, учтенные в качестве поворотных точек, образуемых земельных участков по-настоящему ПМТ;

** «н» - точки красных линий, не совпадающие с какими-либо земельными участками.

№ п/п	Номер точки **	X	Y
518	н70	384549.59	1529500.08
519	н71	384535.25	1529485.05
520	н72	384479.54	1529541.63
521	н73	384549.57	1529184.61
522	н74	384859.60	1529334.15
523	н75	384802.94	1529391.70
524	н76	384742.69	1529332.45
525	н77	384799.38	1529274.87
526	н78	384750.52	1529426.50
527	н79	384748.10	1529434.36
528	н8	385060.50	1529468.03
529	н80	384746.39	1529442.40
530	н81	384681.37	1529445.47
531	н82	384824.36	1529459.03
532	н83	384777.83	1529506.29
533	н84	384775.60	1529503.43
534	н85	384771.89	1529497.71
535	н86	384768.69	1529491.68
536	н87	384766.03	1529485.39
537	н88	384763.92	1529478.89
538	н89	384762.39	1529472.24
539	н9	385035.55	1529477.91
540	н90	384761.45	1529465.48
541	н91	384761.09	1529458.66
542	н92	384761.34	1529451.84
543	н93	384762.18	1529445.06
544	н94	384763.60	1529438.39
545	н95	384765.61	1529431.86
546	н96	384768.18	1529425.53
547	н97	384771.28	1529419.45
548	н98	384774.90	1529413.66
549	н99	384776.32	1529411.79
550	пмт1006	386802.37	1528417.05
551	пмт1007	386777.68	1528381.34
552	пмт1008	386785.02	1528391.96
553	пмт1029	386600.64	1528204.47
554	пмт1031	386514.22	1528340.55
555	пмт1038	385440.22	1528179.88
556	пмт1039	385380.44	1528239.73
557	пмт1041	385266.12	1528125.53
558	пмт1042	385292.02	1528042.43
559	пмт1043	385297.32	1528037.11
560	пмт1044	385257.70	1527997.54
561	пмт1045	385252.40	1528002.85

** «гкн» - точки красных линий, учтенные в сведениях ЕГРН в качестве поворотных точек актуальных земельных участков;

** «пмт» - точки красных линий, учтенные в качестве поворотных точек, образуемых земельных участков по-настоящему ПМТ;

** «н» - точки красных линий, не совпадающие с какими-либо земельными участками.

№ п/п	Номер точки **	X	Y
562	пмт1046	385169.32	1528028.82
563	пмт1049	385065.65	1527925.25
564	пмт1050	385125.44	1527865.40
565	пмт1251	385395.78	1530443.68
566	пмт1253	385353.40	1530486.14
567	пмт1263	385301.75	1530435.28
568	пмт1295	384894.53	1530034.45
569	пмт1323	385426.45	1529430.62
570	пмт1359	385280.48	1528452.97
571	пмт1361	385257.87	1528475.60
572	пмт1367	385022.53	1528711.19
573	пмт1369	384999.90	1528733.84
574	пмт1375	384293.24	1529442.42
575	пмт141	385086.26	1529020.09
576	пмт1439	385334.73	1529338.99
577	пмт1440	385319.87	1529324.15
578	пмт150	385461.77	1529395.23
579	пмт1536	383730.40	1530422.04
580	пмт1576	385883.07	1528222.42
581	пмт1577	385847.73	1528257.79
582	пмт1596	385055.01	1527851.01
583	пмт1597	385247.59	1527658.24
584	пмт1599	385282.93	1527622.87
585	пмт1605	383982.20	1529023.93
586	пмт1608	383198.22	1529709.63
587	пмт1609	383360.00	1529547.69
588	пмт1610	383395.34	1529512.32
589	пмт1611	383616.21	1529291.24
590	пмт1612	383651.54	1529255.87
591	пмт1613	383851.19	1529056.02
592	пмт1614	383939.54	1528967.59
593	пмт1615	384168.05	1528738.85
594	пмт1616	384203.39	1528703.47
595	пмт1617	384414.23	1528492.42
596	пмт1618	384484.91	1528421.68
597	пмт1619	384695.75	1528210.63
598	пмт162	386099.47	1529071.13
599	пмт1620	384731.09	1528175.26
600	пмт1621	384936.62	1527969.51
601	пмт163	385999.46	1529171.23
602	пмт1632	386145.40	1531069.76
603	пмт1633	386234.14	1531122.37
604	пмт1635	386370.15	1531212.20
605	пмт1636	386328.26	1531274.42

** «гкн» - точки красных линий, учтенные в сведениях ЕГРН в качестве поворотных точек актуальных земельных участков;

** «пмт» - точки красных линий, учтенные в качестве поворотных точек, образуемых земельных участков по-настоящему ПМТ;

** «н» - точки красных линий, не совпадающие с какими-либо земельными участками.

№ п/п	Номер точки **	X	Y
606	пмт1644	386192.26	1531184.59
607	пмт1645	386111.89	1531119.53
608	пмт1646	385835.33	1530936.86
609	пмт1647	385787.83	1530903.25
610	пмт1648	385742.29	1530866.37
611	пмт1649	385699.53	1530826.91
612	пмт1650	385740.93	1530783.47
613	пмт1651	385781.55	1530820.96
614	пмт1652	385824.08	1530855.39
615	пмт1653	385869.20	1530887.34
616	пмт166	385947.12	1529022.11
617	пмт167	385998.68	1528970.45
618	пмт169	385718.89	1529452.09
619	пмт1698	384858.93	1529999.34
620	пмт170	385623.12	1529547.94
621	пмт171	385501.38	1529426.33
622	пмт173	385597.09	1529330.41
623	пмт180	385619.70	1529307.76
624	пмт182	385710.81	1529216.45
625	пмт187	385906.74	1529831.27
626	пмт188	385785.83	1529710.49
627	пмт189	385881.59	1529614.64
628	пмт190	385853.30	1529586.36
629	пмт191	385757.54	1529682.23
630	пмт192	385651.42	1529576.22
631	пмт193	385747.18	1529480.35
632	пмт194	386368.21	1529339.61
633	пмт195	386314.07	1529393.65
634	пмт198	386162.17	1529333.79
635	пмт199	386262.18	1529233.68
636	пмт203	385902.45	1529590.23
637	пмт204	385875.91	1529563.73
638	пмт206	386002.64	1529735.56
639	пмт207	385832.67	1529338.19
640	пмт208	385741.50	1529429.44
641	пмт214	386123.52	1529522.74
642	пмт215	386114.66	1529531.56
643	пмт216	385901.60	1529318.71
644	пмт218	386001.60	1529218.60
645	пмт222	385766.26	1529454.18
646	пмт224	385866.27	1529354.08
647	пмт225	385975.92	1529463.62
648	пмт227	386329.63	1529409.20
649	пмт228	386283.62	1529455.11

** «гкн» - точки красных линий, учтенные в сведениях ЕГРН в качестве поворотных точек актуальных земельных участков;

** «пмт» - точки красных линий, учтенные в качестве поворотных точек, образуемых земельных участков по-настоящему ПМТ;

** «н» - точки красных линий, не совпадающие с какими-либо земельными участками.

№ п/п	Номер точки **	X	Y
650	пмт229	386260.97	1529477.72
651	пмт231	386169.68	1529568.85
652	пмт234	385877.51	1529049.40
653	пмт237	385925.89	1529000.91
654	пмт238	385976.84	1529193.87
655	пмт240	385885.67	1529285.13
656	пмт246	385763.79	1529163.36
657	пмт247	385854.91	1529072.05
658	пмт251	386027.77	1529199.50
659	пмт255	386133.88	1529305.51
660	пмт258	386233.88	1529205.41
661	пмт259	386127.77	1529099.40
662	пмт271	386286.07	1528940.93
663	пмт272	386392.19	1529046.94
664	пмт277	386518.35	1528927.73
665	пмт279	386418.35	1529027.84
666	пмт282	386296.09	1528723.37
667	пмт283	386304.92	1528714.52
668	пмт284	386290.42	1529148.81
669	пмт286	386184.31	1529042.80
670	пмт288	386257.77	1528912.66
671	пмт289	386156.00	1529014.53
672	пмт290	386055.19	1528913.81
673	пмт291	386106.75	1528862.14
674	пмт297	386443.10	1529052.58
675	пмт299	386534.27	1528961.31
676	пмт302	386496.46	1529242.94
677	пмт303	386480.89	1529227.44
678	пмт304	386424.88	1529283.14
679	пмт305	386318.72	1529177.08
680	пмт306	386420.49	1529075.21
681	пмт307	386542.54	1529197.14
682	пмт311	386656.65	1529083.67
683	пмт313	386565.23	1529174.57
684	пмт318	386302.37	1528623.64
685	пмт320	386393.49	1528532.32
686	пмт321	386085.53	1528840.94
687	пмт323	386135.67	1528790.68
688	пмт324	386158.28	1528768.03
689	пмт325	386249.39	1528676.72
690	пмт326	386515.74	1528654.45
691	пмт327	386424.57	1528745.71
692	пмт331	386638.36	1528531.71
693	пмт332	386538.35	1528631.80

** «ГКН» - точки красных линий, учтенные в сведениях ЕГРН в качестве поворотных точек актуальных земельных участков;

** «ПМТ» - точки красных линий, учтенные в качестве поворотных точек, образуемых земельных участков по-настоящему ПМТ;

** «Н» - точки красных линий, не совпадающие с какими-либо земельными участками.

№ п/п	Номер точки **	X	Y
694	пмт334	386416.10	1528509.67
695	пмт335	386516.05	1528409.51
696	пмт343	386663.12	1528556.44
697	пмт369	386718.74	1529021.91
698	пмт377	386478.91	1528375.94
699	пмт392	386267.00	1528588.30
700	пмт417	386103.93	1528001.34
701	пмт423	386100.31	1528755.35
702	пмт425	385998.59	1528857.27
703	пмт431	386214.03	1528641.39
704	пмт441	386122.91	1528732.70
705	пмт451	385754.57	1529983.15
706	пмт454	385344.12	1530392.81
707	пмт459	385063.08	1530116.12
708	пмт460	385300.58	1529878.91
709	пмт461	385173.97	1529754.42
710	пмт462	385349.52	1529578.51
711	пмт477	384936.94	1529991.96
712	пмт481	385254.78	1529882.26
713	пмт484	385149.60	1529778.84
714	пмт517	385066.78	1530671.96
715	пмт526	384888.93	1530496.88
716	пмт535	384903.00	1530482.65
717	пмт543	384414.56	1530515.45
718	пмт557	384578.33	1530739.83
719	пмт564	384382.78	1530547.27
720	пмт591	385080.87	1530657.76
721	пмт610	384404.38	1530915.70
722	пмт627	384236.23	1529386.28
723	пмт640	383957.72	1529112.10
724	пмт648	383532.81	1530137.41
725	пмт697	383371.83	1529939.18
726	пмт720	383269.31	1529801.19
727	пмт723	385812.36	1528222.45
728	пмт724	385712.36	1528322.56
729	пмт726	385561.42	1528171.76
730	пмт727	385661.42	1528071.66
731	пмт729	385689.74	1528345.19
732	пмт730	385587.97	1528447.06
733	пмт732	385437.03	1528296.27
734	пмт734	385538.80	1528194.39
735	пмт736	386068.56	1527966.00
736	пмт737	385970.32	1528064.34
737	пмт739	385819.37	1527913.55

** «гкн» - точки красных линий, учтенные в сведениях ЕГРН в качестве поворотных точек актуальных земельных участков;

** «пмт» - точки красных линий, учтенные в качестве поворотных точек, образуемых земельных участков по-настоящему ПМТ;

** «н» - точки красных линий, не совпадающие с какими-либо земельными участками.

№ п/п	Номер точки **	X	Y
738	пмт741	385917.61	1527815.21
739	пмт743	385947.71	1528086.98
740	пмт746	385847.70	1528187.09
741	пмт748	385696.75	1528036.29
742	пмт750	385796.76	1527936.18
743	пмт760	385609.14	1528010.80
744	пмт764	385466.23	1527868.04
745	пмт765	385449.23	1527805.82
746	пмт767	385426.62	1527828.46
747	пмт768	385294.35	1527696.33
748	пмт770	385316.96	1527673.69
749	пмт771	385631.75	1527988.16
750	пмт772	385488.85	1527845.40
751	пмт773	385546.23	1527444.19
752	пмт780	385678.52	1527576.36
753	пмт789	385861.01	1527758.67
754	пмт792	385718.11	1527615.91
755	пмт840	385278.90	1527976.32
756	пмт841	385146.64	1527844.18
757	пмт875	385461.42	1528158.66
758	пмт876	385318.52	1528015.90
759	пмт905	385952.95	1527779.84
760	пмт906	386064.15	1527668.52
761	пмт908	386007.56	1527611.98
762	пмт911	385896.35	1527723.29
763	пмт913	385753.45	1527580.53
764	пмт914	385864.65	1527469.22
765	пмт916	385825.03	1527429.64
766	пмт917	385713.84	1527540.95
767	пмт942	386664.51	1528512.60
768	пмт948	386538.63	1528386.88
769	пмт952	386683.41	1528287.19
770	пмт962	386894.23	1528593.92
771	пмт965	386919.58	1528661.55
772	пмт966	386929.14	1528695.27
773	пмт967	386944.16	1528770.71
774	пмт968	386933.49	1528781.31
775	пмт970	386820.14	1528668.08
776	пмт977	386685.74	1528533.80
777	пмт990	386798.92	1528646.88
778	пмт993	386815.15	1528435.55
779	пмт994	386851.74	1528499.02
780	пмт995	386882.17	1528563.55
781	гкн539	383606.79	1530175.44

** «гкн» - точки красных линий, учтенные в сведениях ЕГРН в качестве поворотных точек актуальных земельных участков;

** «пмт» - точки красных линий, учтенные в качестве поворотных точек, образуемых земельных участков по-настоящему ПМТ;

** «н» - точки красных линий, не совпадающие с какими-либо земельными участками.

№ п/п	Номер точки **	X	Y
782	гкн537	383605.08	1530177.26
783	гкн538	383605.07	1530175.45

** «гкн» - точки красных линий, учтенные в сведениях ЕГРН в качестве поворотных точек актуальных земельных участков;

** «пмт» - точки красных линий, учтенные в качестве поворотных точек, образуемых земельных участков по-настоящему ПМТ;

** «н» - точки красных линий, не совпадающие с какими-либо земельными участками.

Приложение № 4
к приказу Министерства
строительства и развития
инфраструктуры Свердловской
области
от 11.07.2017 г. № 757 – П

Ведомость координат характерных точек линий регулирования застройки*

№ п/п	Номер точки **	X	Y
784	Л1	386894.23	1528593.92
785	Л2	386919.58	1528661.55
786	Л3	386929.14	1528695.27
787	Л4	386944.16	1528770.71
788	Л5	386933.49	1528781.31
789	Л6	386820.14	1528668.08
790	Л7	386920.09	1528821.64
791	Л8	386824.02	1528917.20
792	Л9	386697.53	1528790.82
793	Л10	386793.29	1528694.97
794	Л11	386801.33	1528939.77
795	Л12	386718.74	1529021.91
796	Л13	386592.58	1528895.87
797	Л14	386674.91	1528813.46
798	Л15	386815.15	1528435.55
799	Л16	386851.74	1528499.02
800	Л17	386882.17	1528563.55
801	Л18	386798.92	1528646.88
802	Л19	386689.56	1528537.62
803	Л20	386805.49	1528421.56
804	Л21	386772.06	1528673.76
805	Л22	386676.30	1528769.62
806	Л23	386566.93	1528660.36
807	Л24	386662.70	1528564.50
808	Л25	386653.68	1528792.26
809	Л26	386562.51	1528883.52
810	Л27	386453.15	1528774.25
811	Л28	386544.32	1528682.99
812	Л29	386777.68	1528381.34
813	Л30	386779.16	1528383.49
814	Л31	386657.29	1528505.39
815	Л32	386546.77	1528395.01
816	Л33	386653.08	1528288.48
817	Л34	386683.41	1528287.19
818	Л35	386638.36	1528531.71
819	Л36	386538.35	1528631.80
820	Л37	386420.33	1528513.90
821	Л38	386520.28	1528413.73

*Система координат МСК 66

** «Л» - точки линий регулирования застройки;

№ п/п	Номер точки **	X	Y
822	Л39	386515.74	1528654.45
823	Л40	386424.57	1528745.71
824	Л41	386381.41	1528702.58
825	Л42	386306.59	1528627.86
826	Л43	386397.72	1528536.54
827	Л44	386656.65	1529083.67
828	Л45	386565.23	1529174.57
829	Л46	386443.10	1529052.58
830	Л47	386534.27	1528961.31
831	Л48	386542.54	1529197.14
832	Л49	386496.46	1529242.94
833	Л50	386480.89	1529227.44
834	Л51	386424.88	1529283.14
835	Л52	386318.72	1529177.08
836	Л53	386420.49	1529075.21
837	Л54	386304.92	1528714.52
838	Л55	386518.35	1528927.73
839	Л56	386418.35	1529027.84
840	Л57	386162.51	1528772.26
841	Л58	386253.69	1528681.01
842	Л59	386296.09	1528723.37
843	Л60	386392.19	1529046.94
844	Л61	386290.42	1529148.81
845	Л62	386184.31	1529042.80
846	Л63	386286.07	1528940.93
847	Л64	386257.77	1528912.66
848	Л65	386156.00	1529014.53
849	Л66	386055.19	1528913.81
850	Л67	386106.75	1528862.14
851	Л68	386089.77	1528845.16
852	Л69	386139.91	1528794.91
853	Л70	386368.21	1529339.61
854	Л71	386314.07	1529393.65
855	Л72	386329.63	1529409.20
856	Л73	386283.62	1529455.11
857	Л74	386162.17	1529333.79
858	Л75	386262.18	1529233.68
859	Л76	386233.88	1529205.41
860	Л77	386133.88	1529305.51
861	Л78	386027.77	1529199.50
862	Л79	386127.77	1529099.40
863	Л80	386099.47	1529071.13
864	Л81	385999.46	1529171.23
865	Л82	385881.73	1529053.62
866	Л83	385930.12	1529005.13
867	Л84	385947.12	1529022.11
868	Л85	385998.68	1528970.45
869	Л86	385976.84	1529193.87
870	Л87	385885.67	1529285.13

** «Л» - точки линий регулирования застройки;

№ п/п	Номер точки **	X	Y
871	Л88	385842.53	1529242.03
872	Л89	385768.02	1529167.58
873	Л90	385859.13	1529076.28
874	Л91	386260.97	1529477.72
875	Л92	386169.68	1529568.85
876	Л93	386123.52	1529522.74
877	Л94	386114.66	1529531.56
878	Л95	385901.60	1529318.71
879	Л96	386001.60	1529218.60
880	Л97	386107.74	1529630.66
881	Л98	386025.28	1529712.95
882	Л99	385902.45	1529590.23
883	Л100	385984.78	1529507.81
884	Л101	385975.92	1529463.62
885	Л102	385875.91	1529563.73
886	Л103	385766.26	1529454.18
887	Л104	385866.27	1529354.08
888	Л105	385832.67	1529338.19
889	Л106	385741.50	1529429.44
890	Л107	385623.94	1529312.00
891	Л108	385715.06	1529220.70
892	Л109	386002.64	1529735.56
893	Л110	385906.74	1529831.27
894	Л111	385785.83	1529710.49
895	Л112	385881.59	1529614.64
896	Л113	385853.30	1529586.36
897	Л114	385757.54	1529682.23
898	Л115	385651.42	1529576.22
899	Л116	385747.18	1529480.35
900	Л117	385718.89	1529452.09
901	Л118	385623.12	1529547.94
902	Л119	385505.61	1529430.56
903	Л120	385601.31	1529334.64
904	Л121	386600.63	1528204.47
905	Л122	386600.88	1528253.72
906	Л123	386514.22	1528340.55
907	Л124	385952.95	1527779.84
908	Л125	386064.15	1527668.52
909	Л126	386473.80	1528373.96
910	Л127	386377.17	1528470.78
911	Л128	386205.90	1528299.69
912	Л129	386302.55	1528202.93
913	Л130	386281.35	1528181.71
914	Л131	386184.68	1528278.48
915	Л132	386005.69	1528099.68
916	Л133	386102.38	1528002.90
917	Л134	386068.56	1527966.00
918	Л135	385970.32	1528064.34
919	Л136	385819.37	1527913.55

** «Л» - точки линий регулирования застройки;

№ п/п	Номер точки **	X	Y
920	Л137	385917.61	1527815.21
921	Л138	386354.57	1528493.44
922	Л139	386263.47	1528584.77
923	Л140	386166.39	1528487.79
924	Л141	386157.56	1528496.64
925	Л142	386083.28	1528422.43
926	Л143	386183.28	1528322.33
927	Л144	386122.22	1528532.00
928	Л145	386113.39	1528540.85
929	Л146	386210.49	1528637.85
930	Л147	386119.37	1528729.16
931	Л148	385947.93	1528557.91
932	Л149	386047.94	1528457.80
933	Л150	386162.06	1528301.12
934	Л151	385926.71	1528536.70
935	Л152	385747.73	1528357.90
936	Л153	385847.73	1528257.79
937	Л154	385893.72	1528303.74
938	Л155	385929.05	1528268.36
939	Л156	385883.07	1528222.42
940	Л157	385983.07	1528122.32
941	Л158	385947.71	1528086.98
942	Л159	385847.70	1528187.09
943	Л160	385696.75	1528036.29
944	Л161	385796.76	1527936.18
945	Л162	385812.36	1528222.45
946	Л163	385712.36	1528322.56
947	Л164	385561.42	1528171.76
948	Л165	385661.42	1528071.66
949	Л166	386100.31	1528755.35
950	Л167	385998.59	1528857.27
951	Л168	385937.30	1528796.04
952	Л169	385941.53	1528791.78
953	Л170	385827.78	1528678.18
954	Л171	385925.32	1528580.54
955	Л172	385904.10	1528559.34
956	Л173	385806.58	1528656.96
957	Л174	385627.57	1528478.17
958	Л175	385725.12	1528380.53
959	Л176	385689.74	1528345.19
960	Л177	385587.97	1528447.06
961	Л178	385437.03	1528296.27
962	Л179	385538.80	1528194.39
963	Л180	385942.08	1528913.90
964	Л181	385835.29	1529020.93
965	Л182	385717.05	1528902.81
966	Л183	385712.45	1528907.38
967	Л184	385708.85	1528907.40
968	Л185	385655.57	1528854.17

** «Л» - точки линий регулирования застройки;

№ п/п	Номер точки **	X	Y
969	Л186	385655.57	1528843.48
970	Л187	385763.47	1528735.47
971	Л188	385819.53	1529036.71
972	Л189	385728.41	1529128.02
973	Л190	385668.82	1529068.49
974	Л191	385659.99	1529077.33
975	Л192	385540.86	1528958.31
976	Л193	385640.86	1528858.22
977	Л194	385624.63	1529112.70
978	Л195	385615.82	1529121.54
979	Л196	385675.44	1529181.11
980	Л197	385584.32	1529272.42
981	Л198	385405.51	1529093.79
982	Л199	385505.51	1528993.68
983	Л200	385565.75	1529291.04
984	Л201	385468.48	1529388.50
985	Л202	385289.61	1529209.80
986	Л203	385386.92	1529112.40
987	Л204	385745.79	1528717.80
988	Л205	385641.75	1528821.94
989	Л206	385462.78	1528643.13
990	Л207	385566.81	1528539.00
991	Л208	385623.17	1528840.54
992	Л209	385387.83	1529076.12
993	Л210	385208.84	1528897.32
994	Л211	385308.86	1528797.23
995	Л212	385354.83	1528843.15
996	Л213	385390.16	1528807.78
997	Л214	385344.19	1528761.85
998	Л215	385444.19	1528661.74
999	Л216	385369.23	1529094.74
1000	Л217	385271.91	1529192.14
1001	Л218	385092.97	1529013.37
1002	Л219	385190.26	1528915.91
1003	Л220	386005.44	1527609.87
1004	Л221	385894.23	1527721.18
1005	Л222	385753.45	1527580.53
1006	Л223	385864.65	1527469.22
1007	Л224	385858.79	1527756.45
1008	Л225	385629.63	1527986.04
1009	Л226	385488.85	1527845.40
1010	Л227	385718.11	1527615.91
1011	Л228	385607.02	1528008.68
1012	Л229	385459.30	1528156.54
1013	Л230	385318.52	1528015.90
1014	Л231	385466.23	1527868.04
1015	Л232	385438.09	1528177.76
1016	Л233	385378.32	1528237.61
1017	Л234	385266.12	1528125.53

** «Л» - точки линий регулирования застройки;

№ п/п	Номер точки **	X	Y
1018	Л235	385292.02	1528042.43
1019	Л236	385297.32	1528037.11
1020	Л237	385825.03	1527429.64
1021	Л238	385713.84	1527540.95
1022	Л239	385384.89	1527212.33
1023	Л240	385496.09	1527101.02
1024	Л241	385678.52	1527576.36
1025	Л242	385449.23	1527805.82
1026	Л243	385316.96	1527673.69
1027	Л244	385546.23	1527444.19
1028	Л245	385426.62	1527828.46
1029	Л246	385278.90	1527976.32
1030	Л247	385146.64	1527844.18
1031	Л248	385294.35	1527696.33
1032	Л249	385257.70	1527997.54
1033	Л250	385252.40	1528002.85
1034	Л251	385169.32	1528028.82
1035	Л252	385065.65	1527925.25
1036	Л253	385125.44	1527865.40
784	Л1	386894.23	1528593.92
785	Л2	386919.58	1528661.55
786	Л3	386929.14	1528695.27
787	Л4	386944.16	1528770.71
788	Л5	386933.49	1528781.31
789	Л6	386820.14	1528668.08
790	Л7	386920.09	1528821.64
791	Л8	386824.02	1528917.20
792	Л9	386697.53	1528790.82
793	Л10	386793.29	1528694.97
794	Л11	386801.33	1528939.77
795	Л12	386718.74	1529021.91
796	Л13	386592.58	1528895.87
797	Л14	386674.91	1528813.46
798	Л15	386815.15	1528435.55
799	Л16	386851.74	1528499.02
800	Л17	386882.17	1528563.55
801	Л18	386798.92	1528646.88
802	Л19	386689.56	1528537.62
803	Л20	386805.49	1528421.56
804	Л21	386772.06	1528673.76
805	Л22	386676.30	1528769.62
806	Л23	386566.93	1528660.36
807	Л24	386662.70	1528564.50
808	Л25	386653.68	1528792.26
809	Л26	386562.51	1528883.52
810	Л27	386453.15	1528774.25
811	Л28	386544.32	1528682.99
812	Л29	386777.68	1528381.34
813	Л30	386779.16	1528383.49

** «Л» - точки линий регулирования застройки;

№ п/п	Номер точки **	X	Y
814	Л31	386657.29	1528505.39
815	Л32	386546.77	1528395.01
816	Л33	386653.08	1528288.48
817	Л34	386683.41	1528287.19
818	Л35	386638.36	1528531.71
819	Л36	386538.35	1528631.80
820	Л37	386420.33	1528513.90
821	Л38	386520.28	1528413.73
822	Л39	386515.74	1528654.45
823	Л40	386424.57	1528745.71
824	Л41	386381.41	1528702.58
825	Л42	386306.59	1528627.86
826	Л43	386397.72	1528536.54
827	Л44	386656.65	1529083.67
828	Л45	386565.23	1529174.57
829	Л46	386443.10	1529052.58
830	Л47	386534.27	1528961.31
831	Л48	386542.54	1529197.14
832	Л49	386496.46	1529242.94
833	Л50	386480.89	1529227.44
834	Л51	386424.88	1529283.14
835	Л52	386318.72	1529177.08
836	Л53	386420.49	1529075.21
837	Л54	386304.92	1528714.52
838	Л55	386518.35	1528927.73
839	Л56	386418.35	1529027.84
840	Л57	386162.51	1528772.26
841	Л58	386253.69	1528681.01
842	Л59	386296.09	1528723.37
843	Л60	386392.19	1529046.94
844	Л61	386290.42	1529148.81
845	Л62	386184.31	1529042.80
846	Л63	386286.07	1528940.93
847	Л64	386257.77	1528912.66
848	Л65	386156.00	1529014.53
849	Л66	386055.19	1528913.81
850	Л67	386106.75	1528862.14
851	Л68	386089.77	1528845.16
852	Л69	386139.91	1528794.91
853	Л70	386368.21	1529339.61
854	Л71	386314.07	1529393.65
855	Л72	386329.63	1529409.20
856	Л73	386283.62	1529455.11
857	Л74	386162.17	1529333.79
858	Л75	386262.18	1529233.68
859	Л76	386233.88	1529205.41
860	Л77	386133.88	1529305.51
861	Л78	386027.77	1529199.50
862	Л79	386127.77	1529099.40

** «Л» - точки линий регулирования застройки;

№ п/п	Номер точки **	X	Y
863	Л80	386099.47	1529071.13
864	Л81	385999.46	1529171.23
865	Л82	385881.73	1529053.62
866	Л83	385930.12	1529005.13
867	Л84	385947.12	1529022.11
868	Л85	385998.68	1528970.45
869	Л86	385976.84	1529193.87
870	Л87	385885.67	1529285.13
871	Л88	385842.53	1529242.03
872	Л89	385768.02	1529167.58
873	Л90	385859.13	1529076.28
874	Л91	386260.97	1529477.72
875	Л92	386169.68	1529568.85
876	Л93	386123.52	1529522.74
877	Л94	386114.66	1529531.56
878	Л95	385901.60	1529318.71
879	Л96	386001.60	1529218.60
880	Л97	386107.74	1529630.66
881	Л98	386025.28	1529712.95
882	Л99	385902.45	1529590.23
883	Л100	385984.78	1529507.81
884	Л101	385975.92	1529463.62
885	Л102	385875.91	1529563.73
886	Л103	385766.26	1529454.18
887	Л104	385866.27	1529354.08
888	Л105	385832.67	1529338.19
889	Л106	385741.50	1529429.44
890	Л107	385623.94	1529312.00
891	Л108	385715.06	1529220.70
892	Л109	386002.64	1529735.56
893	Л110	385906.74	1529831.27
894	Л111	385785.83	1529710.49
895	Л112	385881.59	1529614.64
896	Л113	385853.30	1529586.36
897	Л114	385757.54	1529682.23
898	Л115	385651.42	1529576.22
899	Л116	385747.18	1529480.35
900	Л117	385718.89	1529452.09
901	Л118	385623.12	1529547.94
902	Л119	385505.61	1529430.56
903	Л120	385601.31	1529334.64
904	Л121	386600.63	1528204.47
905	Л122	386600.88	1528253.72
906	Л123	386514.22	1528340.55
907	Л124	385952.95	1527779.84
908	Л125	386064.15	1527668.52
909	Л126	386473.80	1528373.96
910	Л127	386377.17	1528470.78
911	Л128	386205.90	1528299.69

** «Л» - точки линий регулирования застройки;

№ п/п	Номер точки **	X	Y
912	Л129	386302.55	1528202.93
913	Л130	386281.35	1528181.71
914	Л131	386184.68	1528278.48
915	Л132	386005.69	1528099.68
916	Л133	386102.38	1528002.90
917	Л134	386068.56	1527966.00
918	Л135	385970.32	1528064.34
919	Л136	385819.37	1527913.55
920	Л137	385917.61	1527815.21
921	Л138	386354.57	1528493.44
922	Л139	386263.47	1528584.77
923	Л140	386166.39	1528487.79
924	Л141	386157.56	1528496.64
925	Л142	386083.28	1528422.43
926	Л143	386183.28	1528322.33
927	Л144	386122.22	1528532.00
928	Л145	386113.39	1528540.85
929	Л146	386210.49	1528637.85
930	Л147	386119.37	1528729.16
931	Л148	385947.93	1528557.91
932	Л149	386047.94	1528457.80
933	Л150	386162.06	1528301.12
934	Л151	385926.71	1528536.70
935	Л152	385747.73	1528357.90
936	Л153	385847.73	1528257.79
937	Л154	385893.72	1528303.74
938	Л155	385929.05	1528268.36
939	Л156	385883.07	1528222.42
940	Л157	385983.07	1528122.32
941	Л158	385947.71	1528086.98
942	Л159	385847.70	1528187.09
943	Л160	385696.75	1528036.29
944	Л161	385796.76	1527936.18
945	Л162	385812.36	1528222.45
946	Л163	385712.36	1528322.56
947	Л164	385561.42	1528171.76
948	Л165	385661.42	1528071.66
949	Л166	386100.31	1528755.35
950	Л167	385998.59	1528857.27
951	Л168	385937.30	1528796.04
952	Л169	385941.53	1528791.78
953	Л170	385827.78	1528678.18
954	Л171	385925.32	1528580.54
955	Л172	385904.10	1528559.34
956	Л173	385806.58	1528656.96
957	Л174	385627.57	1528478.17
958	Л175	385725.12	1528380.53
959	Л176	385689.74	1528345.19
960	Л177	385587.97	1528447.06

** «Л» - точки линий регулирования застройки;

№ п/п	Номер точки **	X	Y
961	Л178	385437.03	1528296.27
962	Л179	385538.80	1528194.39
963	Л180	385942.08	1528913.90
964	Л181	385835.29	1529020.93
965	Л182	385717.05	1528902.81
966	Л183	385712.45	1528907.38
967	Л184	385708.85	1528907.40
968	Л185	385655.57	1528854.17
969	Л186	385655.57	1528843.48
970	Л187	385763.47	1528735.47
971	Л188	385819.53	1529036.71
972	Л189	385728.41	1529128.02
973	Л190	385668.82	1529068.49
974	Л191	385659.99	1529077.33
975	Л192	385540.86	1528958.31
976	Л193	385640.86	1528858.22
977	Л194	385624.63	1529112.70
978	Л195	385615.82	1529121.54
979	Л196	385675.44	1529181.11
980	Л197	385584.32	1529272.42
981	Л198	385405.51	1529093.79
982	Л199	385505.51	1528993.68
983	Л200	385565.75	1529291.04
984	Л201	385468.48	1529388.50
985	Л202	385289.61	1529209.80
986	Л203	385386.92	1529112.40
987	Л204	385745.79	1528717.80
988	Л205	385641.75	1528821.94
989	Л206	385462.78	1528643.13
990	Л207	385566.81	1528539.00
991	Л208	385623.17	1528840.54
992	Л209	385387.83	1529076.12
993	Л210	385208.84	1528897.32
994	Л211	385308.86	1528797.23
995	Л212	385354.83	1528843.15
996	Л213	385390.16	1528807.78
997	Л214	385344.19	1528761.85
998	Л215	385444.19	1528661.74
999	Л216	385369.23	1529094.74
1000	Л217	385271.91	1529192.14
1001	Л218	385092.97	1529013.37
1002	Л219	385190.26	1528915.91
1003	Л220	386005.44	1527609.87
1004	Л221	385894.23	1527721.18
1005	Л222	385753.45	1527580.53
1006	Л223	385864.65	1527469.22
1007	Л224	385858.79	1527756.45
1008	Л225	385629.63	1527986.04
1009	Л226	385488.85	1527845.40

** «Л» - точки линий регулирования застройки;

№ п/п	Номер точки **	X	Y
1010	Л227	385718.11	1527615.91
1011	Л228	385607.02	1528008.68
1012	Л229	385459.30	1528156.54
1013	Л230	385318.52	1528015.90
1014	Л231	385466.23	1527868.04
1015	Л232	385438.09	1528177.76
1016	Л233	385378.32	1528237.61
1017	Л234	385266.12	1528125.53
1018	Л235	385292.02	1528042.43
1019	Л236	385297.32	1528037.11
1020	Л237	385825.03	1527429.64
1021	Л238	385713.84	1527540.95
1022	Л239	385384.89	1527212.33
1023	Л240	385496.09	1527101.02
1024	Л241	385678.52	1527576.36
1025	Л242	385449.23	1527805.82
1026	Л243	385316.96	1527673.69
1027	Л244	385546.23	1527444.19
1028	Л245	385426.62	1527828.46
1029	Л246	385278.90	1527976.32
1030	Л247	385146.64	1527844.18
1031	Л248	385294.35	1527696.33
1032	Л249	385257.70	1527997.54
1033	Л250	385252.40	1528002.85
1034	Л251	385169.32	1528028.82
1035	Л252	385065.65	1527925.25
1036	Л253	385125.44	1527865.40
784	Л1	386894.23	1528593.92
785	Л2	386919.58	1528661.55
786	Л3	386929.14	1528695.27
787	Л4	386944.16	1528770.71
788	Л5	386933.49	1528781.31
789	Л6	386820.14	1528668.08
790	Л7	386920.09	1528821.64
791	Л8	386824.02	1528917.20
792	Л9	386697.53	1528790.82
793	Л10	386793.29	1528694.97
794	Л11	386801.33	1528939.77
795	Л12	386718.74	1529021.91
796	Л13	386592.58	1528895.87
797	Л14	386674.91	1528813.46
798	Л15	386815.15	1528435.55
799	Л16	386851.74	1528499.02
800	Л17	386882.17	1528563.55
801	Л18	386798.92	1528646.88
802	Л19	386689.56	1528537.62
803	Л20	386805.49	1528421.56
804	Л21	386772.06	1528673.76
805	Л22	386676.30	1528769.62

** «Л» - точки линий регулирования застройки;

№ п/п	Номер точки **	X	Y
806	Л23	386566.93	1528660.36
807	Л24	386662.70	1528564.50
808	Л25	386653.68	1528792.26
809	Л26	386562.51	1528883.52
810	Л27	386453.15	1528774.25
811	Л28	386544.32	1528682.99
812	Л29	386777.68	1528381.34
813	Л30	386779.16	1528383.49
814	Л31	386657.29	1528505.39
815	Л32	386546.77	1528395.01
816	Л33	386653.08	1528288.48
817	Л34	386683.41	1528287.19
818	Л35	386638.36	1528531.71
819	Л36	386538.35	1528631.80
820	Л37	386420.33	1528513.90
821	Л38	386520.28	1528413.73
822	Л39	386515.74	1528654.45
823	Л40	386424.57	1528745.71
824	Л41	386381.41	1528702.58
825	Л42	386306.59	1528627.86
826	Л43	386397.72	1528536.54
827	Л44	386656.65	1529083.67
828	Л45	386565.23	1529174.57
829	Л46	386443.10	1529052.58
830	Л47	386534.27	1528961.31
831	Л48	386542.54	1529197.14
832	Л49	386496.46	1529242.94
833	Л50	386480.89	1529227.44
834	Л51	386424.88	1529283.14
835	Л52	386318.72	1529177.08
836	Л53	386420.49	1529075.21
837	Л54	386304.92	1528714.52
838	Л55	386518.35	1528927.73
839	Л56	386418.35	1529027.84
840	Л57	386162.51	1528772.26
841	Л58	386253.69	1528681.01
842	Л59	386296.09	1528723.37
843	Л60	386392.19	1529046.94
844	Л61	386290.42	1529148.81
845	Л62	386184.31	1529042.80
846	Л63	386286.07	1528940.93
847	Л64	386257.77	1528912.66
848	Л65	386156.00	1529014.53
849	Л66	386055.19	1528913.81
850	Л67	386106.75	1528862.14
851	Л68	386089.77	1528845.16
852	Л69	386139.91	1528794.91
853	Л70	386368.21	1529339.61
854	Л71	386314.07	1529393.65

** «Л» - точки линий регулирования застройки;

№ п/п	Номер точки **	X	Y
855	Л72	386329.63	1529409.20
856	Л73	386283.62	1529455.11
857	Л74	386162.17	1529333.79
858	Л75	386262.18	1529233.68
859	Л76	386233.88	1529205.41
860	Л77	386133.88	1529305.51
861	Л78	386027.77	1529199.50
862	Л79	386127.77	1529099.40
863	Л80	386099.47	1529071.13
864	Л81	385999.46	1529171.23
865	Л82	385881.73	1529053.62
866	Л83	385930.12	1529005.13
867	Л84	385947.12	1529022.11
868	Л85	385998.68	1528970.45
869	Л86	385976.84	1529193.87
870	Л87	385885.67	1529285.13
871	Л88	385842.53	1529242.03
872	Л89	385768.02	1529167.58
873	Л90	385859.13	1529076.28
874	Л91	386260.97	1529477.72
875	Л92	386169.68	1529568.85
876	Л93	386123.52	1529522.74
877	Л94	386114.66	1529531.56
878	Л95	385901.60	1529318.71
879	Л96	386001.60	1529218.60
880	Л97	386107.74	1529630.66
881	Л98	386025.28	1529712.95
882	Л99	385902.45	1529590.23
883	Л100	385984.78	1529507.81
884	Л101	385975.92	1529463.62
885	Л102	385875.91	1529563.73
886	Л103	385766.26	1529454.18
887	Л104	385866.27	1529354.08
888	Л105	385832.67	1529338.19
889	Л106	385741.50	1529429.44
890	Л107	385623.94	1529312.00
891	Л108	385715.06	1529220.70
892	Л109	386002.64	1529735.56
893	Л110	385906.74	1529831.27
894	Л111	385785.83	1529710.49
895	Л112	385881.59	1529614.64
896	Л113	385853.30	1529586.36
897	Л114	385757.54	1529682.23
898	Л115	385651.42	1529576.22
899	Л116	385747.18	1529480.35
900	Л117	385718.89	1529452.09
901	Л118	385623.12	1529547.94
902	Л119	385505.61	1529430.56
903	Л120	385601.31	1529334.64

** «Л» - точки линий регулирования застройки;

№ п/п	Номер точки **	X	Y
904	Л121	386600.63	1528204.47
905	Л122	386600.88	1528253.72
906	Л123	386514.22	1528340.55
907	Л124	385952.95	1527779.84
908	Л125	386064.15	1527668.52
909	Л126	386473.80	1528373.96
910	Л127	386377.17	1528470.78
911	Л128	386205.90	1528299.69
912	Л129	386302.55	1528202.93
913	Л130	386281.35	1528181.71
914	Л131	386184.68	1528278.48
915	Л132	386005.69	1528099.68
916	Л133	386102.38	1528002.90
917	Л134	386068.56	1527966.00
918	Л135	385970.32	1528064.34
919	Л136	385819.37	1527913.55
920	Л137	385917.61	1527815.21
921	Л138	386354.57	1528493.44
922	Л139	386263.47	1528584.77
923	Л140	386166.39	1528487.79
924	Л141	386157.56	1528496.64
925	Л142	386083.28	1528422.43
926	Л143	386183.28	1528322.33
927	Л144	386122.22	1528532.00
928	Л145	386113.39	1528540.85
929	Л146	386210.49	1528637.85
930	Л147	386119.37	1528729.16
931	Л148	385947.93	1528557.91
932	Л149	386047.94	1528457.80
933	Л150	386162.06	1528301.12
934	Л151	385926.71	1528536.70
935	Л152	385747.73	1528357.90
936	Л153	385847.73	1528257.79
937	Л154	385893.72	1528303.74
938	Л155	385929.05	1528268.36
939	Л156	385883.07	1528222.42
940	Л157	385983.07	1528122.32
941	Л158	385947.71	1528086.98
942	Л159	385847.70	1528187.09
943	Л160	385696.75	1528036.29
944	Л161	385796.76	1527936.18
945	Л162	385812.36	1528222.45
946	Л163	385712.36	1528322.56
947	Л164	385561.42	1528171.76
948	Л165	385661.42	1528071.66
949	Л166	386100.31	1528755.35
950	Л167	385998.59	1528857.27
951	Л168	385937.30	1528796.04
952	Л169	385941.53	1528791.78

** «Л» - точки линий регулирования застройки;

№ п/п	Номер точки **	X	Y
953	Л170	385827.78	1528678.18
954	Л171	385925.32	1528580.54
955	Л172	385904.10	1528559.34
956	Л173	385806.58	1528656.96
957	Л174	385627.57	1528478.17
958	Л175	385725.12	1528380.53
959	Л176	385689.74	1528345.19
960	Л177	385587.97	1528447.06
961	Л178	385437.03	1528296.27
962	Л179	385538.80	1528194.39
963	Л180	385942.08	1528913.90
964	Л181	385835.29	1529020.93
965	Л182	385717.05	1528902.81
966	Л183	385712.45	1528907.38
967	Л184	385708.85	1528907.40
968	Л185	385655.57	1528854.17
969	Л186	385655.57	1528843.48
970	Л187	385763.47	1528735.47
971	Л188	385819.53	1529036.71
972	Л189	385728.41	1529128.02
973	Л190	385668.82	1529068.49
974	Л191	385659.99	1529077.33
975	Л192	385540.86	1528958.31
976	Л193	385640.86	1528858.22
977	Л194	385624.63	1529112.70
978	Л195	385615.82	1529121.54
979	Л196	385675.44	1529181.11
980	Л197	385584.32	1529272.42
981	Л198	385405.51	1529093.79
982	Л199	385505.51	1528993.68
983	Л200	385565.75	1529291.04
984	Л201	385468.48	1529388.50
985	Л202	385289.61	1529209.80
986	Л203	385386.92	1529112.40
987	Л204	385745.79	1528717.80
988	Л205	385641.75	1528821.94
989	Л206	385462.78	1528643.13
990	Л207	385566.81	1528539.00
991	Л208	385623.17	1528840.54
992	Л209	385387.83	1529076.12
993	Л210	385208.84	1528897.32
994	Л211	385308.86	1528797.23
995	Л212	385354.83	1528843.15
996	Л213	385390.16	1528807.78
997	Л214	385344.19	1528761.85
998	Л215	385444.19	1528661.74
999	Л216	385369.23	1529094.74
1000	Л217	385271.91	1529192.14
1001	Л218	385092.97	1529013.37

** «Л» - точки линий регулирования застройки;

№ п/п	Номер точки **	X	Y
1002	Л219	385190.26	1528915.91
1003	Л220	386005.44	1527609.87
1004	Л221	385894.23	1527721.18
1005	Л222	385753.45	1527580.53
1006	Л223	385864.65	1527469.22
1007	Л224	385858.79	1527756.45
1008	Л225	385629.63	1527986.04
1009	Л226	385488.85	1527845.40
1010	Л227	385718.11	1527615.91
1011	Л228	385607.02	1528008.68
1012	Л229	385459.30	1528156.54
1013	Л230	385318.52	1528015.90
1014	Л231	385466.23	1527868.04
1015	Л232	385438.09	1528177.76
1016	Л233	385378.32	1528237.61
1017	Л234	385266.12	1528125.53
1018	Л235	385292.02	1528042.43
1019	Л236	385297.32	1528037.11
1020	Л237	385825.03	1527429.64
1021	Л238	385713.84	1527540.95
1022	Л239	385384.89	1527212.33
1023	Л240	385496.09	1527101.02
1024	Л241	385678.52	1527576.36
1025	Л242	385449.23	1527805.82
1026	Л243	385316.96	1527673.69
1027	Л244	385546.23	1527444.19
1028	Л245	385426.62	1527828.46
1029	Л246	385278.90	1527976.32
1030	Л247	385146.64	1527844.18
1031	Л248	385294.35	1527696.33
1032	Л249	385257.70	1527997.54
1033	Л250	385252.40	1528002.85
1034	Л251	385169.32	1528028.82
1035	Л252	385065.65	1527925.25
1036	Л253	385125.44	1527865.40

** «Л» - точки линий регулирования застройки;

Положение о характеристиках планируемого развития территории

1. Описание проектируемой территории.

- 1) Территория в границах первого этапа ограничена:
 - на северо-востоке – ул. Академика Вонсовского (ул.Институтская), северной красной линией, улицей Надчива Онуфриева;
 - на юго-востоке – улица Амундсена, восточной красной линией, проездом Промышленным, ул.Исследователей, проездом Складским.
 - на северо-западе – улица Верхнеуфалейская (улица Баркляя), западной красной линией;
 - на юго-западе – улица №1(Тимофеева-Ресовского), южной красной линией;
- 2) Площадь в границах I этапа утверждения документации по планировке 566,59 га.
- 3) Численность населения 87 475 чел., в том числе прирост населения 48 522 чел.
- 4) Плотность жилищного фонда в среднем по микрорайону составит 9 600 кв.м/га.
- 5) Жилищный фонд в границах I этапа утверждения документации по планировке на расчётный срок составит 2 624,26 тыс. кв.м:
 - малоэтажная жилая застройка (1-3 этажа) – 6,59 тыс. кв.м (0,3%);
 - среднеэтажная жилая застройка (4-8 этажей) – 140,39 тыс. кв.м (5,3%);
 - многоэтажная жилая застройка (9 и более этажей) – 2 477,28 тыс. кв.м (94,4%);
 - в том числе нового жилищного строительства 1 455,66 тыс. кв.м:
 - среднеэтажная жилая застройка (4-8 этажей) – 43,58 тыс. кв.м (3,0%);
 - многоэтажная жилая застройка (9 и более этажей) – 1 412,07 тыс. кв.м (97,0%).

Характеристика проектируемой территории.

На проектируемой территории предусмотрены следующие зоны размещения объектов капитального строительства:

№	Виды территориальных зон	Площадь		
		га	%	Кв.м. / чел
1	Территория жилой застройки, в том числе:	121,09	21,4%	13,84
1.1	Зона застройки среднеэтажными жилыми домами	8,18	1,4%	0,94
1.2	Зона застройки многоэтажными жилыми домами	112,91	19,9%	12,91
2	Зона образовательных учреждений местного значения (ДОУ и школ)	39,83	7,0%	4,55
3	Зона образовательных и научных учреждений федерального значения	15,40	2,7%	1,76
4	Зона учреждений здравоохранения местного значения	15,50	2,7%	1,77
5	Зона учреждений здравоохранения федерального значения	9,07	1,6%	1,04
6	Общественно-деловая зона	13,39	2,4%	1,53
7	Зона объектов культуры	1,25	0,2%	0,14
8	Зона административных центров	2,98	0,5%	0,34
9	Зона торговых центров	8,56	1,5%	0,98
10	Зона спортивных сооружений	7,48	1,3%	0,85
11	Зона объектов религиозного назначения	2,67	0,5%	0,30
12	Зона объектов инженерной инфраструктуры	5,49	1,0%	0,63
13	Зона объектов транспортного обслуживания	7,29	1,3%	0,83
14	Территория общего пользования внутриквартальная (скверы, бульвары, проезды, проходы, инженерные сети)	51,06	9,0%	5,84
15	Территория общего пользования (улично-дорожная сеть)	198,22	35,0%	22,66
16	Территория общего пользования (бульвары, скверы, набережные)	43,07	7,6%	4,92
17	Зона производственной и коммунальной инфраструктуры	16,60	2,9%	1,90
18	Зона водных объектов	7,65	1,4%	0,87
Итого:		566,59	100,0%	64,77

2. Перечень объектов капитального строительства федерального, регионального и местного значения, планируемых к размещению:

№ п/п	Наименование объектов и показателей	Единица измерения	Расчетный срок до 2025г.
1.	Объекты здравоохранения федерального значения - кв.10 – ФГБУ «Уральский научно-исследовательский институт охраны материнства и младенчества»: - стационар - диагностический центр	га.	5,47
	- кв.34 – ФГБУ «Уральский научно-исследовательский институт травматологии и ортопедии им. В.Д.Чаклина»: - оздоровительный комплекс - стационар (взрослое и детское отделение) - поликлиническое отделение (взрослое и детское отделение)	га.	3,53
2.	Объекты образования федерального значения - кв.9 - ФГБУ «Уральский государственный медицинский университет» (в том числе зона развития): - комплекс учебных корпусов - комплекс общежитий - спортивная зона с физкультурно-оздоровительным комплексом, стадионом и открытыми спортивными площадками - зона развития (размещение учебных объектов и объектов обслуживающего назначения)	га.	15,4
3.	Объекты физической культуры и спорта регионального значения - кв.44 «Дворец дзюдо»	га.	3,1
4.	-кв.44 Физкультурно-оздоровительный комплекс с плавательным бассейном;	га.	2,01
	-кв.43 Физкультурно-оздоровительный комплекс с универсальным залом;	га.	0,24
	-кв.29 Крытый спортивный комплекс с искусственным льдом и универсальным спортивным залом;	га.	1,02
	-кв.3 Физкультурно-оздоровительный комплекс с плавательным бассейном и универсальным спортивным залом;	га.	0,68
	-кв.4 Физкультурно-оздоровительный комплекс с универсальным залом;	га.	0,39
-кв.24 Встроенно-пристроенный физкультурно-оздоровительный комплекс с универсальным спортивным залом в составе офисно-деловой застройки;	га.	2,96	
5.	Объекты здравоохранения местного значения - кв.34 Медицинский центр жилого района «Академический»; - кв.34 Станция скорой медицинской помощи; - кв.30 Станция скорой медицинской помощи; - кв.3 Амбулаторно-поликлиническое учреждение для взрослого населения на посещений в смену;	га. га. га. га.	12.1 1,2 0,42 0,38

6.	<p>Объекты культуры местного значения:</p> <p>кв.44 - Центр искусств в составе:</p> <ul style="list-style-type: none"> - Центр науки и техники; - Музыкальная школа; - Художественная школа; - Библиотека; - Центр современного искусства; - Многофункциональный зал; - Музей современного искусства; - Студии звукозаписи и фото-студия; - Учебные лекционные классы. <p>кв.33 – Киноконцертный зал (в составе административного центра района)</p>	га.	0,92
7.	<p>Объекты образования местного значения</p> <ul style="list-style-type: none"> - кв.26 ДОО вместимостью 250 мест. - кв.26 ДОО вместимостью 250 мест. - кв.0 ДОО вместимостью 200 мест. - кв. 10 Школьный комплекс вместимостью 825 мест. - кв.10 ДОО вместимостью 200 мест. - кв.10 ДОО вместимостью 200 мест. - кв.5 ДОО вместимостью 250 мест. - кв.29 ДОО вместимостью 250 мест. - кв.4 ДОО вместимостью 250 мест. - кв.4 ДОО вместимостью 200 мест. - кв.4 ДОО вместимостью 250 мест. - кв.3 ДОО вместимостью 250 мест. - кв.3 ДОО вместимостью 250 мест. - кв.3 ДОО вместимостью 250 мест. - кв.3 ДОО вместимостью 200 мест. - кв.26 Школьный комплекс вместимостью 1100-1200 мест. - кв.3 Школьный комплекс вместимостью 1875 мест. - кв.4 Школьный комплекс вместимостью 1875 мест. 	га. га. га. га. га. га. га. га. га. га. га. га. га. га. га. га. га. га. га. га.	0,88 0,89 0,69 2,9 0,63 0,6 0,7 0,33 0,75 0,75 0,79 0,75 0,75 0,78 0,75 2,4 4,26 4,26

3. Характеристика развития систем инженерно-технического обеспечения

Наименование системы коммунальной инфраструктуры	Предварительная мощность, ед. изм.	Возможная точка подключения (технологического присоединения)
1	2	4
водоснабжение	46500 куб.м/сутки	От системы централизованного объединенного хозяйственно-питьевого и противопожарного водоснабжения МО «город Екатеринбург» с подачей воды от существующего водовода Д-1000 мм по ул. Краснолесья.
водоотведение	40480 куб.м/сутки	Хозяйственно-бытовые стоки системой самотечно-напорных коллекторов отводятся в районные канализационные насосные станции: КНС «Академическая», КНС-29, подлежащих реконструкции. Далее стоки по коллектору 2Д-600 мм, проходящему по ул. Мехренцева, Ак. Вонсовского, территории ООПТ «Юго-Западный» лесной парк поступают в городскую систему канализации со сбросом в Южную аэрационную станцию.
	86400 куб м/сутки	<p>Проектом предусмотрено строительство системы проектируемых самотечных собирающих коллекторов дождевой канализации по основным улицам: Верхнеуфалейской (D 500мм - 1000мм), Вильгельма де Геннина (D 500мм), Амундсена (D 500мм – 1000мм), Мехренцева (D 500мм - 1000мм), Чкалова(D 500мм - 1000мм)</p> <p>Для очистки стоков требуется построить 3 проектируемые площадки очистных сооружений дождевой канализации, размещаемых на левом берегу реки Патрушихи в створах улиц: Верхнеуфалейская, Чкалова, Амундсена.</p> <p>Проектом также предусмотрено построить связующие самотечные коллектора широтного направления по улицам: Сахарова (D 500мм – 600мм – 800мм – 1000мм), Ак. Семихатова (D 500мм), Ак. Вонсовского (D 500мм).</p> <p>Для понижения уровня грунтовых вод в коридорах коммуникаций, подземных паркингах, под фундаментами зданий, в дворовых пространствах необходимо построить самотечные отводящие дренажные коллектора по улицам: Верхнеуфалейской (D 500мм), Рябинина (D 500мм), Очеретина (D 600мм), Вильгельма де Геннина (D 300мм), Анатолия Мехренцева (D 200мм) с самотечным сбросом стоков в реку Патрушиху.</p> <p>Кроме того, предусмотрено построить связующие самотечные дренажные коллектора широтного направления по улицам: Сахарова (D 800мм – 500мм – 200мм), Павла Шаманова (D 300мм – 100мм),</p>

		Краснолесья (D 500мм – 100мм), а также внеуличные дренажи на территории кварталов: № 3,4,24,26,33,0,44,9,10 (D 900мм – 800мм – 500мм – 300мм -200мм – 100мм).
теплоснабжение	390,53 Гкал/час	От централизованной системы теплоснабжения: ТЭЦ «Академической» и котельной «Академэнерго» по существующим и проектируемым тепловым сетям диаметром 2Д-400-800 мм.
электроснабжение	129,35 МВт	От электрических подстанций «Петрищевская» 110/10 кВ, «Академическая» 110/10 кВ, «Рябина» 220/110/20 кВ по кабельным линиям 10,20 кВ до распределительных пунктов и трансформаторных подстанций.
газоснабжение	-	В проекте учтен ранее запроектированный газопровод высокого давления I категории по ул. Амундсена от ГРС-3 к ТЭЦ «Академическая», а также газопровод высокого давления I категории по ул. Верхнеуфалейская до проектируемой ТЭЦ в районе ПС «Рябина»
связь	Количество телефонных точек стационарной сети-78,29, сотовых телефонов – 120,44 тыс. номеров, радиоточек – 39,06 тыс.	В проекте предусмотрены волоконно-оптические линии связи, обеспечивающие телевидение, радиотрансляцию, интернет, электронную почту, домофонную связь, диспетчеризацию и другие услуги.

4. Характеристика развития системы транспортного обслуживания

№ п/п	Показатели транспортной инфраструктуры	Единица измерения	Расчетный срок
1.	Протяженность улично-дорожной сети, в том числе:	км	31,85
	– магистральные дороги скоростного движения	–»–	2,8
	– магистральные улицы, из них:	–»–	29,05
	– общегородского значения	–»–	16,3
	– районного значения	–»–	12,75
2.	Плотность магистральной улично-дорожной сети	км / кв. км	4,14
3.	Протяженность линий пассажирского транспорта, в том числе:	км двойного пути	34,75
	– метро	–»–	2,5
	– трамвай	–»–	4,5
	– троллейбус	км пути	2,75
	– автобус	км пути	26,5
4.	Плотность сети линий наземного пассажирского транспорта	км / кв. км	3,44
5.	Количество транспортных развязок в разных уровнях	единиц	3
6.	Количество мест хранения автомобилей, в том числе:	тыс. мест	35,71
	– временного хранения автомобилей	–»–	7,46
	– постоянного хранения автомобилей	–»–	28,25

Приложение № 6
к приказу Министерства
строительства и развития
инфраструктуры Свердловской
области
от 11.07.2017 г. № 757 – П

Положение об очередности планируемого развития территории

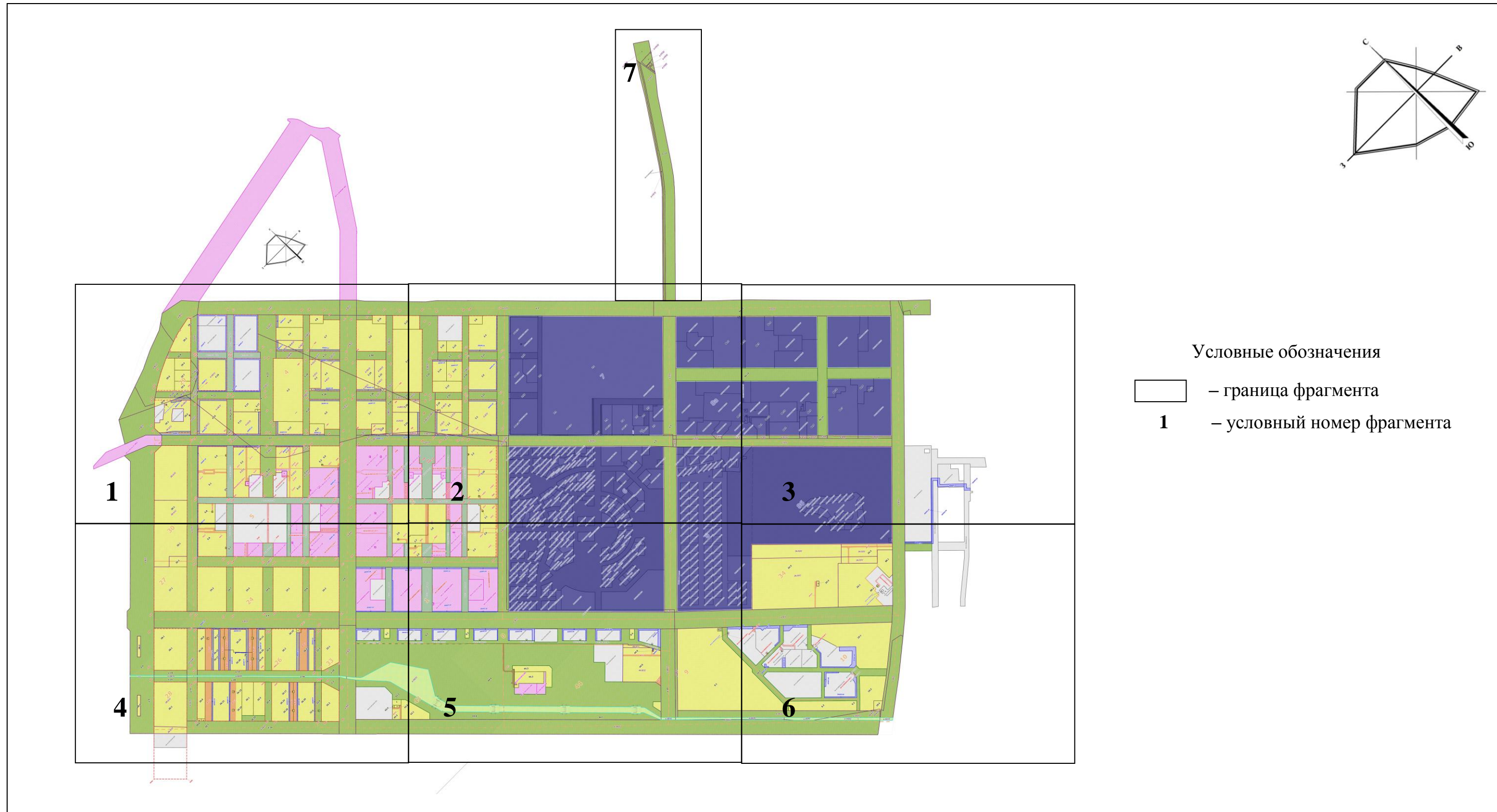
I. Строительство, реконструкция объектов капитального строительства производственного, общественно-делового и иного назначения.					
Номер очереди строительства (проектирования)	Описание границ территории очереди строительства (проектирования)	Срок реализации очереди строительства (проектирования), год	Назначение зон планируемого размещения объектов капитального строительства	Параметры зон планируемого размещения объектов капитального строительства	Источник финансирования
1	2	3	4	5	6
I Первая очередь строительства	<ul style="list-style-type: none"> • 0 кв. (жилая застройка, ДОО-250 мест, объекты культуры, ул.Анатолия Мехренцева, ул.Академика Сахарова); • 10 кв. (жилая застройка, ДОО на 200 мест, ДОО на 200 мест, общеобразовательная организация на 825 мест, ФГБУ «Уральский научно-исследовательский институт охраны материнства и младенчества», многоэтажные автостоянки для жителей, очистные сооружения дождевой канализации; ул.Сахарова; ул. Амундсена); • 34 кв. (станция скорой медицинской помощи); • 30 кв. (станция скорой медицинской помощи); • 26 кв. (жилая застройка, общеобразовательная организация на 1100-1200 мест, ДОО-250 мест, ДОО на 250мест, ул.Вильгельма Де Геннина, ул.Тимофеева-Ресовского, ул.Рябинина,набережная); • 29кв. (жилая застройка, ДОО-95 мест, ул.Рябинина,. ул.Волошина); • 43-44 кв. (Дворец дзюдо, центральный парк, 	2017-2020	Зона застройки многоэтажными жилыми домами	48,68	Внебюджетные средства
			Зона образовательных учреждений местного значения (ДОО и школ)	23,04	Бюджетные средства
			Зона торговых центров	3,89	Внебюджетные средства
			Зона учреждений здравоохранения местного значения	2,18	Бюджетные средства
			Зона учреждений здравоохранения федерального значения	5,47	Бюджетные средства
			Общественно-деловая зона	3,21	Внебюджетные средства

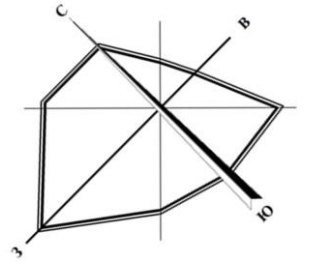
1	2	3	4	5	6
	<p>водосбросные сооружения №1,2,3,4, очистные сооружения дождевой канализации, обвалованная заглубленная автостоянка, дренажный коллектор);</p> <ul style="list-style-type: none"> • 5 кв. (общеобразовательная организация 875 мест, ДОО-250 мест); • 1 кв. (жилая застройка, ДОО-250 мест); • Кабельная ЛЭП 10 кВ от ПС «Академическая» до РП в кв.34; • Тепловая сеть 2Д-800 мм от ул.Амундсена до ТЭЦ «Академическая». • 3 кв. (ДОО-250 мест, ДОО-250 мест, ДОО 200 мест, общеобразовательная организация на 1050 мест, жилая застройка, поликлиника для взрослого населения); • 4 кв. (физкультурно-оздоровительный комплекс , ДОО-200 мест, ДОО на 250 мест, общеобразовательная организация на 825 мест, общеобразовательная организация 1050 мест, жилая застройка, ул.Рябинина, ул.Волошина) • 27 кв. (объекты торговли, производственного и складского назначения V класса, многофункциональные комплексы, объекты придорожного сервиса, технопарк); • 28 кв. (торгово-развлекательный центр); • 30 кв. (объекты производственной инфраструктуры, технопарк); • кв. 24 (офисно – деловая застройка физкультурно-оздоровительный комплекс); 		Зона объектов культуры	0,33	Бюджетные средства, Внебюджетные средства
			Зона спортивных сооружений	3,84	Бюджетные средства, Внебюджетные средства
			Зона объектов инженерной инфраструктуры	1,31	Бюджетные средства, Внебюджетные средства
			Зона объектов транспортного обслуживания	5,38	Внебюджетные средства
			Территории общего пользования (скверы, бульвары, проезды, проходы, инженерные сети)	20,81	Бюджетные средства, Внебюджетные средства
			Территории общего пользования (Улично-дорожная сеть)	56,45	Бюджетные средства
			Территории общего пользования (бульвары, скверы, набережные)	33,26	Бюджетные средства, Внебюджетные средства
			Зона производственной и коммунальной инфраструктуры	17,12	Внебюджетные средства
			Зона водных объектов	6,36	Бюджетные средства
<p>II Вторая очередь</p>	<ul style="list-style-type: none"> • 3 кв. (Жилая застройка, ДОО-250 мест, физкультурно-оздоровительный комплекс с 	2021-2024	Зона застройки многоэтажными жилыми	12,81	Внебюджетные средства

1	2	3	4	5	6
строительства	бассейном, общеобразовательная организация на 825 мест, ул.Академика Вонсовского); • 4 кв. (Жилая застройка, ДОО-250 мест, ул. Академика Вонсовского); • 9 кв. (ФГБОУ ВО Уральский Государственный Медицинский Университет); • кв. 24 (офисно-деловая застройка); • 33 кв. (Административно-общественный центр планировочного района «Академический»); • 29 кв.(многоэтажные автостоянки для жителей 4 квартала); • 34 кв. (медицинский центр планировочного района «Академический»); • 43-44 кв. (территория общего пользования между р.Патрушиха и ул.№1, центр искусств, ФОК с бассейном, ул. Тимофеева-Ресовского, центральный парк);		домами		
			Зона образовательных учреждений местного значения (ДОО и школ)	3,13	Бюджетные средства
			Зона образовательных учреждений федерального значения	15,40	Бюджетные средства
			Зона учреждений здравоохранения местного значения	12,79	Бюджетные средства
			Зона учреждений здравоохранения федерального значения	3,59	Бюджетные средства
			Общественно-деловая зона	9,11	Внебюджетные средства
			Зона объектов культуры	0,92	Бюджетные средства
			Зона административных центров	2,98	Бюджетные средства
			Зона спортивных сооружений	2,62	Бюджетные средства Внебюджетные средства
			Зона объектов инженерной инфраструктуры	0,22	Бюджетные средства Внебюджетные средства
			Зона объектов транспортного обслуживания	1,14	Внебюджетные средства
			Территории общего пользования (скверы, бульвары, проезды, проходы, инженерные сети)	12,49	Бюджетные средства Внебюджетные средства
			Территории общего пользования (Улично-дорожная сеть)	37,60	Бюджетные средства
Территории общего пользования (Бульвары, набережные)	9,80	Бюджетные средства Внебюджетные средства			

1	2	3	4	5	6
			Зоны водных объектов	1,29	Бюджетные средства
<p style="text-align: center;">III</p> <p>Третья очередь строительства</p>	<ul style="list-style-type: none"> • 29 кв. (объекты коммерческих и обслуживающих функций); • 29 кв. (крытый спортивный комплекс с искусственным льдом и универсальным спортивным залом); • ул.Верхнеуфалейская, очистные сооружения дождевой канализации; • ул.Чкалова на отрезке от ул.Академика Вонсовского до ул.Начдива Онуфриева. 	2025	Общественно-деловая зона	1,07	Внебюджетные средства
			Зона спортивных сооружений	1,03	Бюджетные средства Внебюджетные средства
			Зона объектов инженерной инфраструктуры	0,30	Бюджетные средства Внебюджетные средства
			Территории общего пользования (Улично-дорожная сеть)	27,78	Бюджетные средства

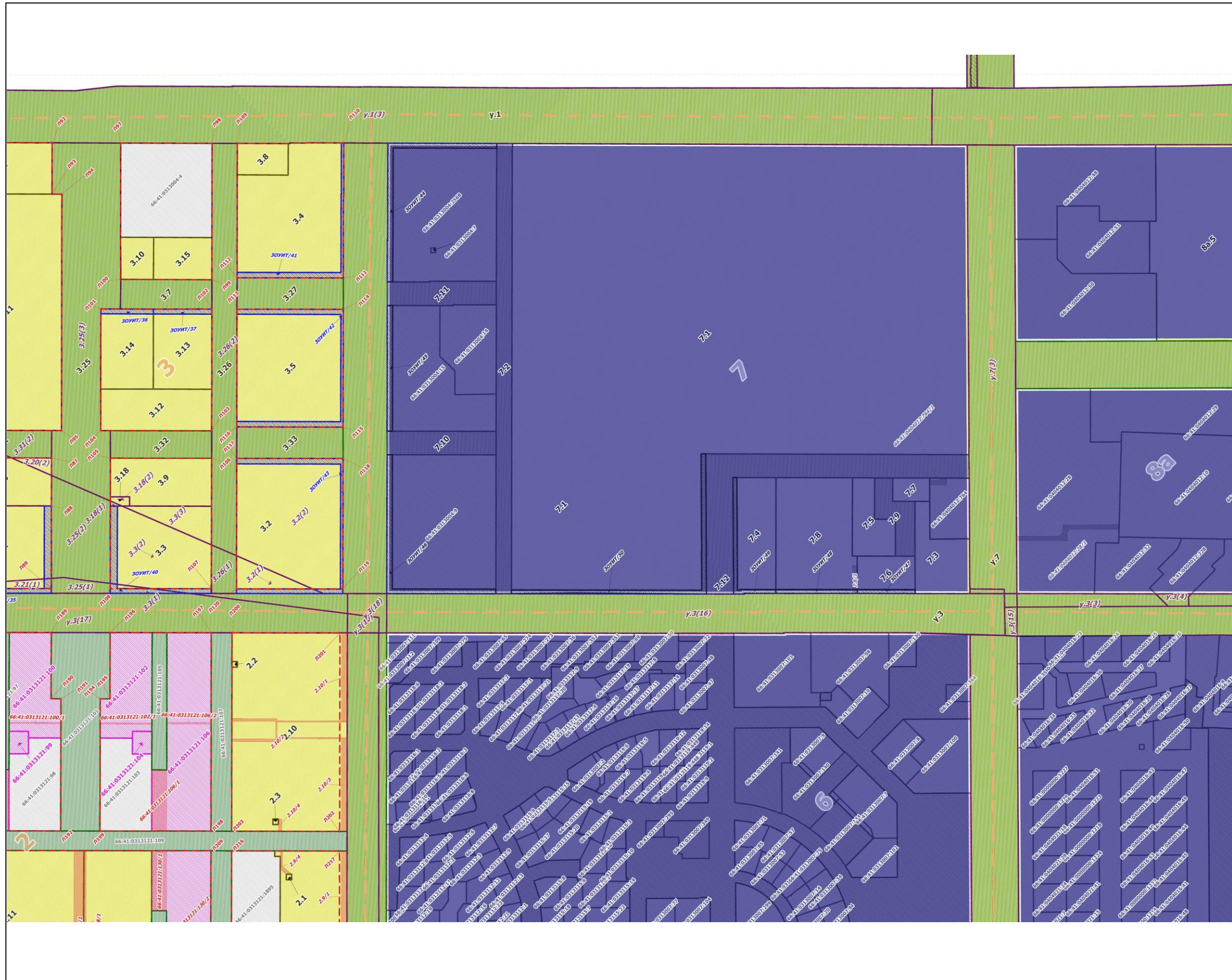
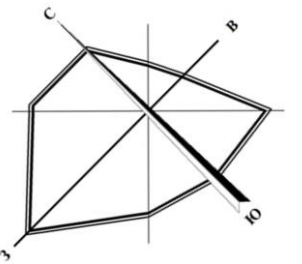
Схема межевания территории



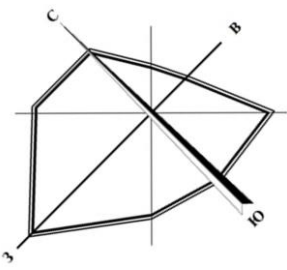
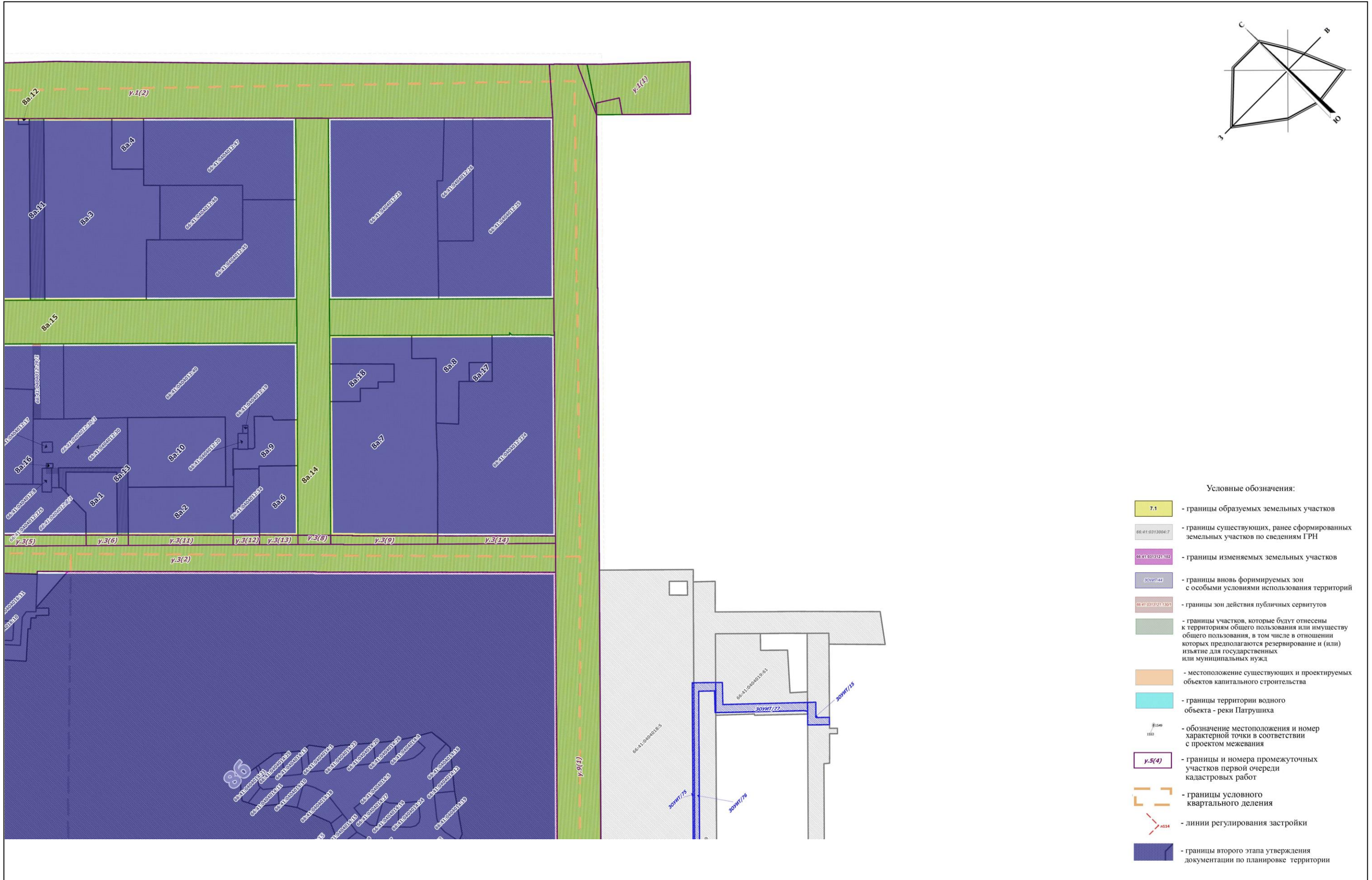


Условные обозначения:

- 7.1 - границы образуемых земельных участков
- 66-41-0313004-7 - границы существующих, ранее сформированных земельных участков по сведениям ГРН
- 66-41-031321-102 - границы изменяемых земельных участков
- ЗОНИТ/44 - границы вновь формируемых зон с особыми условиями использования территорий
- 66-41-031321-107 - границы зон действия публичных сервитутов
- границы участков, которые будут отнесены к территориям общего пользования или имуществу общего пользования, в том числе в отношении которых предполагаются резервирование и (или) изъятие для государственных или муниципальных нужд
- местоположение существующих и проектируемых объектов капитального строительства
- границы территории водного объекта - реки Патрушиха
- 21040 100 - обозначение местоположения и номер характерной точки в соответствии с проектом межевания
- y.5(4) - границы и номера промежуточных участков первой очереди кадастровых работ
- границы условного квартального деления
- линии регулирования застройки
- границы второго этапа утверждения документации по планировке территории

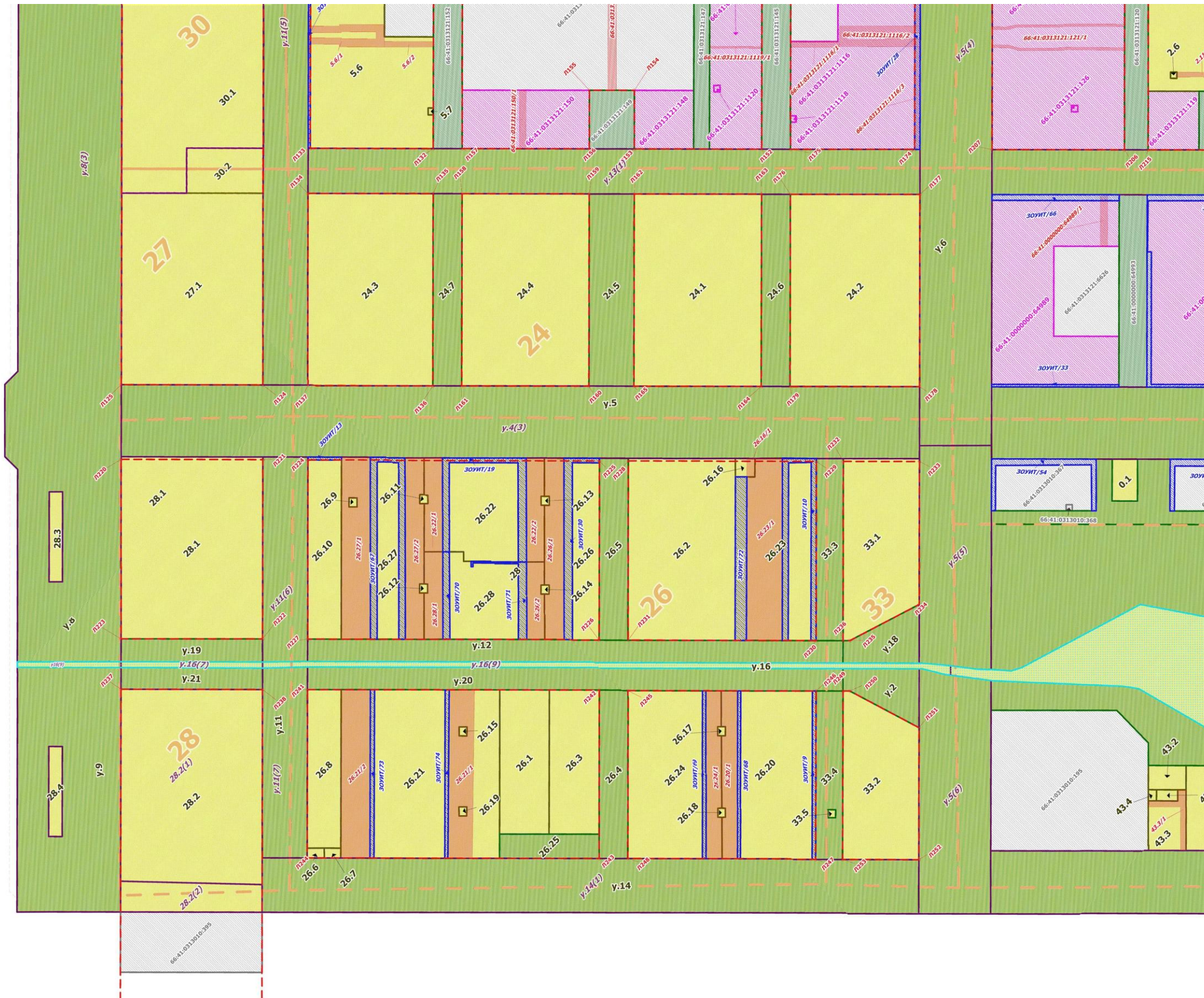
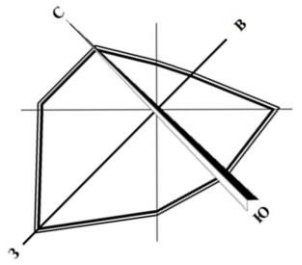


- Условные обозначения:
- 7.1 - границы образуемых земельных участков
 - 66:41:0313004:7 - границы существующих, ранее сформированных земельных участков по сведениям ГРН
 - 66:41:0313121:102 - границы изменяемых земельных участков
 - ЗОНИТ/44 - границы вновь формируемых зон с особыми условиями использования территорий
 - 66:41:0313121:107 - границы зон действия публичных сервитутов
 - границы участков, которые будут отнесены к территориям общего пользования или имуществу общего пользования, в том числе в отношении которых предполагаются резервирование и (или) изъятие для государственных или муниципальных нужд
 - местоположение существующих и проектируемых объектов капитального строительства
 - границы территории водного объекта - реки Патрушиха
 - 1549 1550 - обозначение местоположения и номер характерной точки в соответствии с проектом межевания
 - у.5(4) - границы и номера промежуточных участков первой очереди кадастровых работ
 - границы условного квартального деления
 - линии регулирования застройки
 - границы второго этапа утверждения документации по планировке территории

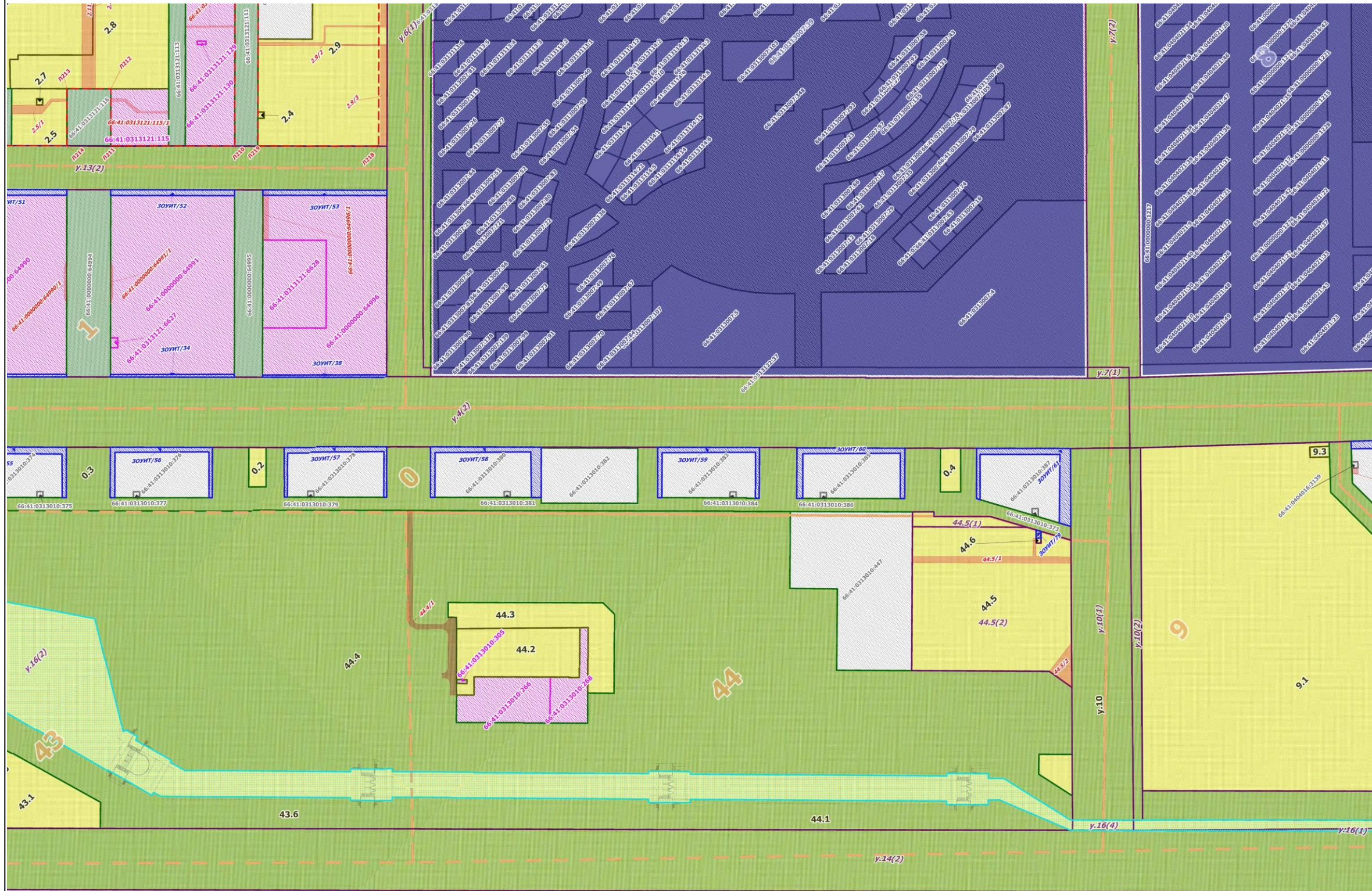
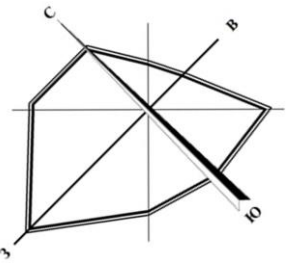


Условные обозначения:

- 7.1 - границы образуемых земельных участков
- 66.41.0313004.7 - границы существующих, ранее сформированных земельных участков по сведениям ГРН
- 66.41.0313121.102 - границы изменяемых земельных участков
- 30УИТ/44 - границы вновь формируемых зон с особыми условиями использования территорий
- 66.41.031321.1307 - границы зон действия публичных сервитутов
- границы участков, которые будут отнесены к территориям общего пользования или имуществу общего пользования, в том числе в отношении которых предполагаются резервирование и (или) изъятие для государственных или муниципальных нужд
- местоположение существующих и проектируемых объектов капитального строительства
- границы территории водного объекта - реки Патрушиха
- 1502 - обозначение местоположения и номер характерной точки в соответствии с проектом межевания
- y.5(4) - границы и номера промежуточных участков первой очереди кадастровых работ
- границы условного квартального деления
- линии регулирования застройки
- границы второго этапа утверждения документации по планировке территории



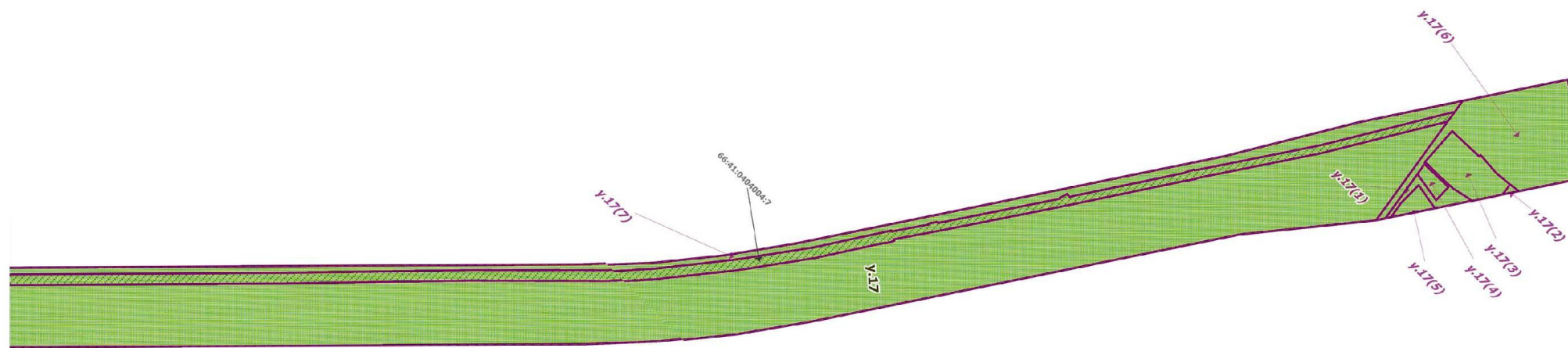
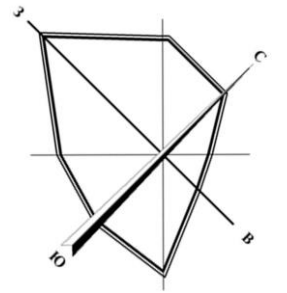
- Условные обозначения:
- границы образуемых земельных участков
 - границы существующих, ранее сформированных земельных участков по сведениям ГРН
 - границы изменяемых земельных участков
 - границы вновь формируемых зон с особыми условиями использования территорий
 - границы зон действия публичных сервитутов
 - границы участков, которые будут отнесены к территориям общего пользования или имуществу общего пользования, в том числе в отношении которых предполагаются резервирование и (или) изъятие для государственных или муниципальных нужд
 - местоположение существующих и проектируемых объектов капитального строительства
 - границы территории водного объекта - реки Патрушиха
 - обозначение местоположения и номер характерной точки в соответствии с проектом межевания
 - границы и номера промежуточных участков первой очереди кадастровых работ
 - границы условного квартального деления
 - линии регулирования застройки
 - границы второго этапа утверждения документации по планировке территории



Условные обозначения:

- 7.1 - границы образуемых земельных участков
- 66:41:0313004:7 - границы существующих, ранее сформированных земельных участков по сведениям ГРН
- 66:41:0313121:102 - границы изменяемых земельных участков
- ЗОНИТ/44 - границы вновь формируемых зон с особыми условиями использования территорий
- 66:41:0313121:1307 - границы зон действия публичных сервитутов
- границы участков, которые будут отнесены к территориям общего пользования или имуществу общего пользования, в том числе в отношении которых предполагаются резервирование и (или) изъятие для государственных или муниципальных нужд
- местоположение существующих и проектируемых объектов капитального строительства
- границы территории водного объекта - реки Патрушиха
- 1040
1053 - обозначение местоположения и номер характерной точки в соответствии с проектом межевания
- у.5(4) - границы и номера промежуточных участков первой очереди кадастровых работ
- границы условного квартального деления
- линии регулирования застройки
- границы второго этапа утверждения документации по планировке территории





Условные обозначения:

- | | |
|--|--|
| | - границы образуемых земельных участков |
| | - границы существующих, ранее сформированных земельных участков по сведениям ГРН |
| | - границы изменяемых земельных участков |
| | - границы вновь формируемых зон с особыми условиями использования территорий |
| | - границы зон действия публичных сервитутов |
| | - границы участков, которые будут отнесены к территориям общего пользования или имуществу общего пользования, в том числе в отношении которых предполагаются резервирование и (или) изъятие для государственных или муниципальных нужд |
| | - местоположение существующих и проектируемых объектов капитального строительства |
| | - границы территории водного объекта - реки Патрушиха |
| | - обозначение местоположения и номер характерной точки в соответствии с проектом межевания |
| | - границы и номера промежуточных участков первой очереди кадастровых работ |
| | - границы условного квартального деления |
| | - линии регулирования застройки |
| | - границы второго этапа утверждения документации по планировке территории |

Приложение № 8
к приказу Министерства
строительства и развития
инфраструктуры Свердловской
области
от 11.07.2017 г. № 757 – П

Перечень и сведения о характеристиках образуемых земельных участков

№п/п	Условный номер квартала	№ участка по проекту межевания	Предполагаемое использование в соответствии с Генеральным планом	Код и расшифровка вида разрешенного использования в соответствии с классификатором (Утвержден приказом Минэкономразвития России от 01.09.2014 N 540 Зарегистрировано в Минюсте России 08.09.2014 N 33995 Редакция от 30.09.2015)		Площадь участка (кв.м)	Наличие публичного сервитута в границах участка (наименование по ПМГ)	Наличие ЗОУИТ в границах участка (наименование по ПМГ)
1	2	3	4	5	6	7	8	9
1	0	0.1	Подростковые и детские клубы	3.6	Культурное развитие	1312	нет	нет
2	0	0.2	Подростковые и детские клубы	3.6	Культурное развитие	896	нет	нет
3	0	0.3	Территории общего пользования (благоустройство улично-дорожной сети, тротуары, озеленение, МАФ, прокладка и эксплуатация инженерных сетей)	12.0	Земельные участки (территории) общего пользования	41990	нет	нет
4	0	0.4	Подростковые и детские клубы	3.6	Культурное развитие	1149	нет	нет
5	2	2.1	Трансформаторная подстанция ТП 12051	3.1	Коммунальное обслуживание	49	нет	нет
6	2	2.2	Трансформаторная подстанция ТП 12023	3.1	Коммунальное обслуживание	49	нет	нет
7	2	2.3	Трансформаторная подстанция ТП 12022	3.1	Коммунальное обслуживание	49	нет	нет

1	2	3	4	5	6	7	8	9
8	2	2.4	Трансформаторная подстанция ТП 12019	3.1	Коммунальное обслуживание	49	нет	нет
9	2	2.5	Жилой дом со встроенно-пристроенными помещениями общественного назначения, офис АО Региональная Строительная Группа- Академическое	2.6	Многоэтажная жилая застройка (высотная застройка)	4045	2.5/1	нет
10	2	2.6	Трансформаторная подстанция	3.1	Коммунальное обслуживание	49	нет	нет
11	2	2.7	Трансформаторная подстанция ТП 12018	3.1	Коммунальное обслуживание	49	нет	нет
12	2	2.8	Школьный комплекс	3.5.1	Дошкольное, начальное и среднее общее образование	19846	2.8/1	нет
13	2	2.9	Многоквартирные жилые дома со встроенно-пристроенными помещениями нежилого назначения, объектами сопутствующей инженерной инфраструктуры, подземными автостоянками.	2.6	Многоэтажная жилая застройка (высотная застройка)	29063	2.9/1, 2.9/2, 2.9/3	нет
14	2	2.10	Многоквартирные жилые дома со встроенно-пристроенными помещениями нежилого назначения, объектами сопутствующей инженерной инфраструктуры, подземными автостоянками.	2.6	Многоэтажная жилая застройка (высотная застройка)	37112	2.10/1, 2.10/2, 2.10/3, 2.10/4	нет
15	2	2.11	Школьный комплекс со стадионом	3.5.1	Дошкольное, начальное и среднее общее образование	28513	2.11/1, 2.11/2	нет
16	3	3.1	Многоквартирные жилые дома этажностью от 5 до 25 этажей, со встроенно-пристроенными помещениями нежилого назначения, объектами сопутствующей инженерной инфраструктуры, подземными автостоянками.	2.6	Многоэтажная жилая застройка (высотная застройка)	18378	нет	ЗОУИТ/ 31
17	3	3.2	Многоквартирные жилые дома этажностью от 5 до 25 этажей, со встроенно-пристроенными помещениями нежилого назначения, объектами сопутствующей инженерной инфраструктуры, подземными автостоянками.	2.6	Многоэтажная жилая застройка (высотная застройка)	23323	нет	ЗОУИТ/ 43
		3.2(1)				2665		
		3.2(2)				20657		

1	2	3	4	5	6	7	8	9
18	3	3.3	Многоквартирные жилые дома этажностью от 5 до 25 этажей, со встроенно-пристроенными помещениями нежилого назначения, объектами сопутствующей инженерной инфраструктуры, подземными автостоянками.	2.6	Многоэтажная жилая застройка (высотная застройка)	14341	нет	ЗООИТ/ 40
		3.3(1)				635		
		3.3(2)				10895		
		3.3(3)				2811		
19	3	3.4	Многоквартирные жилые дома этажностью от 5 до 25 этажей, со встроенно-пристроенными помещениями нежилого назначения, объектами сопутствующей инженерной инфраструктуры, подземными автостоянками.	2.6	Многоэтажная жилая застройка (высотная застройка)	20567	нет	ЗООИТ/ 41
20	3	3.5	Многоквартирные жилые дома этажностью от 5 до 25 этажей, со встроенно-пристроенными помещениями нежилого назначения, объектами сопутствующей инженерной инфраструктуры, подземными автостоянками.	2.6	Многоэтажная жилая застройка (высотная застройка)	20325	нет	ЗООИТ/ 42
21	3	3.6	Многоквартирные жилые дома этажностью от 5 до 25 этажей, со встроенно-пристроенными помещениями нежилого назначения, объектами сопутствующей инженерной инфраструктуры, подземными автостоянками.	2.6	Многоэтажная жилая застройка (высотная застройка)	20028	нет	нет
22	3	3.7	территории общего пользования (благоустройство улично-дорожной сети, тротуары, озеленение, МАФ, прокладка и эксплуатация инженерных сетей)	12.0	Земельные участки (территории) общего пользования	4370	нет	нет
23	3	3.8	Многоуровневая надземная стоянка для постоянного хранения автомобилей, с предприятиями автосервисного обслуживания, автомойками	2.7.1	Объекты гаражного назначения	2602	нет	нет
24	3	3.9	Дошкольная образовательная организация	3.5.1	Дошкольное, начальное и среднее общее образование	7583	нет	нет

1	2	3	4	5	6	7	8	9
25	3	3.10	Многоуровневая надземная стоянка для постоянного хранения автомобилей, с предприятиями автосервисного обслуживания, автомойками	2.7.1	Объекты гаражного назначения	2241	нет	нет
26	3	3.11	Школьный комплекс со стадионом	3.5.1	Дошкольное, начальное и среднее общее образование	42617	нет	нет
27	3	3.12	Дошкольная образовательная организация	3.5.1	Дошкольное, начальное и среднее общее образование	7500	нет	нет
28	3	3.13	Многоквартирные жилые дома этажностью от 5 до 25 этажей, со встроенно-пристроенными помещениями нежилого назначения, объектами сопутствующей инженерной инфраструктуры, подземными автостоянками.	2.6	Многоэтажная жилая застройка (высотная застройка)	7598	нет	ЗОУИТ/ 37
29	3	3.14	Физкультурно-оздоровительные комплексы с универсальными игровыми залами и бассейном	5.1	Спорт	6834	нет	ЗОУИТ/ 36
30	3	3.15	Тяговая подстанция для питания трамвайной линии	3.1	Коммунальное обслуживание	3991	нет	нет
31	3	3.16	Многоуровневая надземная стоянка для постоянного хранения автомобилей, с предприятиями автосервисного обслуживания, автомойками	2.7.1	Объекты гаражного назначения	2595	нет	нет
32	3	3.17	Многоквартирные жилые дома этажностью от 5 до 25 этажей, со встроенно-пристроенными помещениями нежилого назначения, объектами сопутствующей инженерной инфраструктуры, подземными автостоянками.	2.6	Многоэтажная жилая застройка (высотная застройка)	8429	нет	нет
33	3	3.18	Распределительный пункт (ТП)	3.1	Коммунальное обслуживание	290	нет	нет
		3.18(1)				48		
		3.18(2)				242		
34	3	3.19	Амбулаторно-поликлиническое учреждение	3.4.1	Амбулаторно-поликлиническое обслуживание	3829	нет	ЗОУИТ/ 32
		3.19(1)				414		
		3.19(2)				3416		

1	2	3	4	5	6	7	8	9
35	3	3.20	Дошкольная образовательная организация	3.5.1	Дошкольное, начальное и среднее общее образование	7873	нет	нет
		3.20(1)				7306		
		3.20(2)				567		
36	3	3.21	Многоквартирные жилые дома этажностью от 5 до 25 этажей, со встроенно-пристроенными помещениями нежилого назначения, объектами сопутствующей инженерной инфраструктуры, подземными автостоянками.	2.6	Многоэтажная жилая застройка (высотная застройка)	14356	нет	ЗОУИТ/ 35
		3.21(1)				1898		
		3.21(2)				12457		
37	3	3.22	Распределительный пункт (ТП)	3.1	Коммунальное обслуживание	294	нет	нет
		3.22(1)				272		
		3.22(2)				22		
38	3	3.23	Дошкольная образовательная организация	3.5.1	Дошкольное, начальное и среднее общее образование	7552	нет	нет
		3.23(1)				429		
		3.23(2)				7124		
39	3	3.24	Многоквартирные жилые дома этажностью от 5 до 25 этажей, со встроенно-пристроенными помещениями нежилого назначения, объектами сопутствующей инженерной инфраструктуры, подземными автостоянками.	2.6	Многоэтажная жилая застройка (высотная застройка)	13376	нет	ЗОУИТ/ 29
		3.24(1)				4669		
		3.24(2)				8708		
40	3	3.25	территории общего пользования (благоустройство улично-дорожной сети, тротуары, озеленение, МАФ, прокладка и эксплуатация инженерных сетей)	12.0	Земельные участки (территории) общего пользования	39984	нет	нет

1	2	3	4	5	6	7	8	9
		3.25(1)				1274		
		3.25(2)				8768		
		3.25(3)				29943		
41	3	3.26	территории общего пользования (благоустройство улично-дорожной сети, тротуары, озеленение, МАФ, прокладка и эксплуатация инженерных сетей)	12.0	Земельные участки (территории) общего пользования	18345	нет	нет
		3.26(1)				1758		
		3.26(2)				16586		
42	3	3.27	территории общего пользования (благоустройство улично-дорожной сети, тротуары, озеленение, МАФ, прокладка и эксплуатация инженерных сетей)	12.0	Земельные участки (территории) общего пользования	5419	нет	нет
43	3	3.28	территории общего пользования (благоустройство улично-дорожной сети, тротуары, озеленение, МАФ, прокладка и эксплуатация инженерных сетей)	12.0	Земельные участки (территории) общего пользования	18370	нет	нет
		3.28(1)				300		
		3.28(2)				6512		
		3.28(3)				11559		
44	3	3.29	территории общего пользования (благоустройство улично-дорожной сети, тротуары, озеленение, МАФ, прокладка и эксплуатация инженерных сетей)	12.0	Земельные участки (территории) общего пользования	5660	нет	нет
45	3	3.30	территории общего пользования (благоустройство улично-дорожной сети, тротуары, озеленение, МАФ, прокладка и эксплуатация инженерных сетей)	12.0	Земельные участки (территории) общего пользования	5660	нет	нет

1	2	3	4	5	6	7	8	9
46	3	3.31	территории общего пользования (благоустройство улично-дорожной сети, тротуары, озеленение, МАФ, прокладка и эксплуатация инженерных сетей)	12.0	Земельные участки (территории) общего пользования	4514	нет	нет
		3.31(1)				1308		
		3.31(2)				3206		
47	3	3.32	территории общего пользования (благоустройство улично-дорожной сети, тротуары, озеленение, МАФ, прокладка и эксплуатация инженерных сетей)	12.0	Земельные участки (территории) общего пользования	4515	нет	нет
48	3	3.33	территории общего пользования (благоустройство улично-дорожной сети, тротуары, озеленение, МАФ, прокладка и эксплуатация инженерных сетей)	12.0	Земельные участки (территории) общего пользования	5420	нет	нет
49	4	4.1	Распределительный пункт (ТП)	3.1	Коммунальное обслуживание	292	нет	нет
50	4	4.2	Дошкольная образовательная организация	3.5.1	Дошкольное, начальное и среднее общее образование	7562	нет	нет
		4.2(1)				7481		
		4.2(2)				81		
51	4	4.3	Школьный комплекс со стадионом	3.5.1	Дошкольное, начальное и среднее общее образование	42681	нет	нет
52	4	4.4	Многоквартирные жилые дома этажностью от 5 до 25 этажей, со встроенно-пристроенными помещениями нежилого назначения, объектами сопутствующей инженерной инфраструктуры, подземными автостоянками.	2.6	Многоэтажная жилая застройка (высотная застройка)	13744	нет	ЗОУИТ/ 18, ЗОУИТ/ 20
		4.4(1)				11276		
		4.4(2)				2468		

1	2	3	4	5	6	7	8	9
53	4	4.5	Многоквартирные жилые дома этажностью от 5 до 25 этажей, со встроенно-пристроенными помещениями нежилого назначения, объектами сопутствующей инженерной инфраструктуры, подземными автостоянками.	2.6	Многоэтажная жилая застройка (высотная застройка)	18667	нет	ЗООИТ/ 21
54	4	4.6	Многоквартирные жилые дома этажностью от 5 до 25 этажей, со встроенно-пристроенными помещениями нежилого назначения, объектами сопутствующей инженерной инфраструктуры, подземными автостоянками.	2.6	Многоэтажная жилая застройка (высотная застройка)	6615	нет	ЗООИТ/ 14
		4.6(1)				2327		
		4.6(2)				4288		
55	4	4.7	Многоквартирные жилые дома этажностью от 5 до 25 этажей, со встроенно-пристроенными помещениями нежилого назначения, объектами сопутствующей инженерной инфраструктуры, подземными автостоянками.	2.6	Многоэтажная жилая застройка (высотная застройка)	20450	нет	ЗООИТ/ 17
56	4	4.8	Многоуровневая надземная стоянка для постоянного хранения автомобилей, с предприятиями автосервисного обслуживания, автомойками	2.7.1	Объекты гаражного назначения	2621	нет	нет
57	4	4.9	Дошкольная образовательная организация	3.5.1	Дошкольное, начальное и среднее общее образование	7961	нет	нет
58	4	4.10	Многоквартирные жилые дома этажностью от 5 до 25 этажей, со встроенно-пристроенными помещениями нежилого назначения, объектами сопутствующей инженерной инфраструктуры, подземными автостоянками.	2.6	Многоэтажная жилая застройка (высотная застройка)	7714	нет	ЗООИТ/ 12
59	4	4.11	Многоквартирные жилые дома этажностью от 5 до 25 этажей, со встроенно-пристроенными помещениями нежилого назначения, объектами сопутствующей инженерной инфраструктуры, подземными автостоянками.	2.6	Многоэтажная жилая застройка (высотная застройка)	14414	нет	ЗООИТ/ 11
		4.11(1)				90		

1	2	3	4	5	6	7	8	9
		4.11(2)				14323		
60	4	4.12	Физкультурно-оздоровительный комплекс (Универсальный игровой зал); ДЮСШ	5.1	Спорт	3988	нет	ЗОУИТ/ 22
61	4	4.13	Многоквартирные жилые дома этажностью от 5 до 25 этажей, со встроенно-пристроенными помещениями нежилого назначения, объектами сопутствующей инженерной инфраструктуры, подземными автостоянками.	2.6	Многоэтажная жилая застройка (высотная застройка)	8514	нет	ЗОУИТ/ 16
62	4	4.14	Дошкольная образовательная организация	3.5.1	Дошкольное, начальное и среднее общее образование	7575	нет	нет
63	4	4.15	Многоквартирные жилые дома этажностью от 5 до 25 этажей, со встроенно-пристроенными помещениями нежилого назначения, объектами сопутствующей инженерной инфраструктуры, подземными автостоянками.	2.6	Многоэтажная жилая застройка (высотная застройка)	24458	нет	ЗОУИТ/ 6
		4.15(1)				12990		
		4.15(2)				11468		
64	4	4.16	многоквартирные жилые дома этажностью до 4 этажей, со встроенно-пристроенными помещениями нежилого назначения, объектами сопутствующей инженерной инфраструктуры, подземными автостоянками.	2.1.1	Малоэтажная многоквартирная жилая застройка	22639	нет	ЗОУИТ/ 5
		4.16(1)				22525		
		4.16(2)				114		
65	4	4.17	Распределительный пункт (ТП)	3.1	Коммунальное обслуживание	298	нет	нет
66	4	4.18	территории общего пользования (благоустройство улично-дорожной сети, тротуары, озеленение, МАФ, прокладка и эксплуатация инженерных сетей)	12.0	Земельные участки (территории) общего пользования	18407	нет	нет
		4.18(1)				12315		
		4.18(2)				6091		

1	2	3	4	5	6	7	8	9
67	4	4.19	территории общего пользования (благоустройство улично-дорожной сети, тротуары, озеленение, МАФ, прокладка и эксплуатация инженерных сетей)	12.0	Земельные участки (территории) общего пользования	4514	нет	нет
		4.19(1)				4377		
		4.19(2)				137		
68	4	4.20	территории общего пользования (благоустройство улично-дорожной сети, тротуары, озеленение, МАФ, прокладка и эксплуатация инженерных сетей)	12.0	Земельные участки (территории) общего пользования	5761	нет	нет
69	4	4.21	территории общего пользования (благоустройство улично-дорожной сети, тротуары, озеленение, МАФ, прокладка и эксплуатация инженерных сетей)	12.0	Земельные участки (территории) общего пользования	5760	нет	нет
		4.21(1)				271		
		4.21(2)				5490		
70	4	4.22	территории общего пользования (благоустройство улично-дорожной сети, тротуары, озеленение, МАФ, прокладка и эксплуатация инженерных сетей)	12.0	Земельные участки (территории) общего пользования	41652	нет	нет
		4.22(1)				32071		
		4.22(2)				9581		
71	4	4.23	улица Волошина (территории общего пользования, благоустройство улично-дорожной сети, тротуары, озеленение, МАФ, прокладка и эксплуатация инженерных сетей)	12.0	Земельные участки (территории) общего пользования	10585	нет	нет
72	4	4.24	территории общего пользования (благоустройство улично-дорожной сети, тротуары, озеленение, МАФ, прокладка и эксплуатация инженерных сетей)	12.0	Земельные участки (территории) общего пользования	5530	нет	нет
		4.24(1)				777		

1	2	3	4	5	6	7	8	9
		4.24(2)				4753		
73	5	5.1	Многоквартирные жилые дома этажностью от 5 до 25 этажей, со встроенно-пристроенными помещениями нежилого назначения, объектами сопутствующей инженерной инфраструктуры, подземными автостоянками.	2.6	Многоэтажная жилая застройка (высотная застройка)	34272	5.1/1, 5.1/2	ЗООИТ/ 23
74	5	5.2	Многоквартирные жилые дома этажностью от 5 до 25 этажей, со встроенно-пристроенными помещениями нежилого назначения, объектами сопутствующей инженерной инфраструктуры, подземными автостоянками.	2.6	Многоэтажная жилая застройка (высотная застройка)	25729	5.2/1, 5.2/2, 5.2/3	ЗООИТ/ 25
		5.2(1)				24782		
		5.2(2)				955		
75	5	5.3	Трансформаторная подстанция	3.1	Коммунальное обслуживание	38	нет	нет
76	5	5.4	Трансформаторная подстанция	3.1	Коммунальное обслуживание	28	нет	нет
77	5	5.5	Трансформаторная подстанция	3.1	Коммунальное обслуживание	44	нет	нет
78	5	5.6	Многоквартирные жилые дома этажностью от 5 до 25 этажей, со встроенно-пристроенными помещениями нежилого назначения, объектами сопутствующей инженерной инфраструктуры, подземными автостоянками.	2.6	Многоэтажная жилая застройка (высотная застройка)	28044	5.6/1, 5.6/2, 5.6/3	ЗООИТ/ 24
79	5	5.7	Трансформаторная подстанция	3.1	Коммунальное обслуживание	44	нет	нет
80	5	5.8	Трансформаторная подстанция	3.1	Коммунальное обслуживание	44	нет	нет
81	5	5.9	ТЦ "Академический", Физкультурно-оздоровительный комплекс (Универсальный спортивный зал)	4.2	Объекты торговли (торговые центры, торгово-развлекательные центры (комплексы))	14915	5.9/1	нет
82	5	5.10	территории общего пользования (благоустройство улично-дорожной сети, тротуары, озеленение, МАФ, прокладка и эксплуатация инженерных сетей)	12.0	Земельные участки (территории) общего пользования	15916	нет	нет

1	2	3	4	5	6	7	8	9
		5.10(1)				3993		
		5.10(2)				11922		
83	5	5.11	территории общего пользования (благоустройство улично-дорожной сети, тротуары, озеленение, МАФ, прокладка и эксплуатация инженерных сетей)	12.0	Земельные участки (территории) общего пользования	7913	нет	нет
		5.11(1)				883		
		5.11(2)				7030		
84	5	5.12	Многоквартирные жилые дома этажностью от 5 до 25 этажей, со встроенно-пристроенными помещениями нежилого назначения, объектами сопутствующей инженерной инфраструктуры, подземными автостоянками.	2.6	Многоэтажная жилая застройка (высотная застройка)	25362	5.12/1, 5.12/2, 5.12/3, 5.12/4, 5.12/5, 5.12/6, 5.12/7, 5.12/8	ЗОУИТ/ 26
		5.12(1)				19225		
		5.12(2)				6137		
85	9	9.1	Комплекс Уральского Государственного Медицинского Университета	3.5	Образование и просвещение	13942 9	нет	нет
86	9	9.2	Объекты учебного назначения	3.5	Образование и просвещение	15259	нет	нет
87	9	9.3	Распределительный пункт (ТП)	3.1	Коммунальное обслуживание	265	нет	нет
88	10	10.1	для строительства комплекса зданий Уральского научно-исследовательского института охраны материнства и младенчества	3.4	Здравоохранение	54743	нет	нет
89	10	10.2	территории общего пользования (благоустройство улично-дорожной сети, тротуары, озеленение, МАФ, прокладка и эксплуатация инженерных сетей)	12.0	Земельные участки (территории) общего пользования	45744	нет	нет

1	2	3	4	5	6	7	8	9
90	10	10.3	Многоуровневые надземные стоянки для постоянного хранения автомобилей, с предприятиями автосервисного обслуживания, автомойками	2.7.1	Объекты гаражного назначения	17259	нет	нет
		10.3(1)				36		
91	10	10.4	Очистные сооружения дождевой канализации	3.1	Коммунальное обслуживание	1848	нет	нет
		10.4(1)				183		
92	24	24.1	Офисно-деловая застройка	4.0	Предпринимательство	30196	нет	нет
93	24	24.2	Офисно-деловая застройка, Многоуровневая надземная стоянка для постоянного хранения автомобилей	4.0	Предпринимательство	30723	нет	нет
94	24	24.3	Универсальный спортивный зал; офисно-деловая застройка; парковки	5.1	Деловое управление	29658	нет	нет
95	24	24.4	Офисно-деловая застройка	4.0	Предпринимательство	30193	нет	нет
96	24	24.5	территории общего пользования (благоустройство улично-дорожной сети, тротуары, озеленение, МАФ, прокладка и эксплуатация инженерных сетей)	12.0	Земельные участки (территории) общего пользования	10660	нет	нет
97	24	24.6	территории общего пользования (благоустройство улично-дорожной сети, тротуары, озеленение, МАФ, прокладка и эксплуатация инженерных сетей)	12.0	Земельные участки (территории) общего пользования	6828	нет	нет
98	24	24.7	территории общего пользования (благоустройство улично-дорожной сети, тротуары, озеленение, МАФ, прокладка и эксплуатация инженерных сетей)	12.0	Земельные участки (территории) общего пользования	6826	нет	нет
99	26	26.1	Дошкольная образовательная организация	3.5.1	Дошкольное, начальное и среднее общее образование	8801	нет	нет
100	26	26.2	Школьный комплекс со стадионом	3.5.1	Дошкольное, начальное и среднее общее образование	24047	нет	нет
101	26	26.3	Дошкольная образовательная организация	3.5.1	Дошкольное, начальное и среднее общее образование	8911	нет	нет

1	2	3	4	5	6	7	8	9
102	26	26.4	территории общего пользования (благоустройство улично-дорожной сети, тротуары, озеленение, МАФ, прокладка и эксплуатация инженерных сетей)	12.0	Земельные участки (территории) общего пользования	5983	нет	нет
103	26	26.5	территории общего пользования (благоустройство улично-дорожной сети, тротуары, озеленение, МАФ, прокладка и эксплуатация инженерных сетей)	12.0	Земельные участки (территории) общего пользования	6464	нет	нет
104	26	26.6	Канализационная насосная станция	3.1	Коммунальное обслуживание	209	нет	нет
105	26	26.7	Распределительный пункт (ТП)	3.1	Коммунальное обслуживание	203	нет	нет
106	26	26.8	Многоуровневые надземные стоянки для постоянного хранения автомобилей, с предприятиями автосервисного обслуживания, автомойками	2.7.1	Объекты гаражного назначения	6582	нет	нет
107	26	26.9	Распределительный пункт (ТП)	3.1	Коммунальное обслуживание	90	нет	нет
108	26	26.10	Многоуровневые надземные стоянки для постоянного хранения автомобилей, с предприятиями автосервисного обслуживания, автомойками	2.7.1	Объекты гаражного назначения	7553	нет	нет
109	26	26.11	Распределительный пункт (ТП)	3.1	Коммунальное обслуживание	90	нет	нет
110	26	26.12	Распределительный пункт (ТП)	3.1	Коммунальное обслуживание	90	нет	нет
111	26	26.13	Распределительный пункт (ТП)	3.1	Коммунальное обслуживание	90	нет	нет
112	26	26.14	Распределительный пункт (ТП)	3.1	Коммунальное обслуживание	90	нет	нет
113	26	26.15	Распределительный пункт (ТП)	3.1	Коммунальное обслуживание	86	нет	нет
114	26	26.16	Распределительный пункт	3.1	Коммунальное обслуживание	445	26.29/1	нет
115	26	26.17	Распределительный пункт (ТП)	3.1	Коммунальное обслуживание	85	нет	нет
116	26	26.18	Распределительный пункт (ТП)	3.1	Коммунальное обслуживание	85	нет	нет
117	26	26.19	Распределительный пункт (ТП)	3.1	Коммунальное обслуживание	86	нет	нет

1	2	3	4	5	6	7	8	9
118	26	26.20	Многоквартирные жилые дома от 5 до 25 этажей со встроенно-пристроенными помещениями нежилого назначения, объектами сопутствующей инженерной инфраструктуры, подземными автостоянками.	2.6	Многоэтажная жилая застройка (высотная застройка)	19508	26.20/1	ЗОУИТ/ 9, ЗОУИТ/ 68
119	26	26.21	Многоквартирные жилые дома от 5 до 25 этажей со встроенно-пристроенными помещениями нежилого назначения, объектами сопутствующей инженерной инфраструктуры, подземными автостоянками.	2.6	Многоэтажная жилая застройка (высотная застройка)	32796	26.21/1, 26.21/2	ЗОУИТ/ 73, ЗОУИТ/ 74
120	26	26.22	Многоквартирные жилые дома от 5 до 25 этажей со встроенно-пристроенными помещениями нежилого назначения, объектами сопутствующей инженерной инфраструктуры, подземными автостоянками.	2.6	Многоэтажная жилая застройка (высотная застройка)	14899	26.22/1, 26.22/2	ЗОУИТ/ 19
121	26	26.23	Многоквартирные жилые дома от 5 до 25 этажей со встроенно-пристроенными помещениями нежилого назначения, объектами сопутствующей инженерной инфраструктуры, подземными автостоянками.	2.6	Многоэтажная жилая застройка (высотная застройка)	17745	26.23/1	ЗОУИТ/ 72, ЗОУИТ/ 10
122	26	26.24	Многоквартирные жилые дома от 5 до 25 этажей со встроенно-пристроенными помещениями нежилого назначения, объектами сопутствующей инженерной инфраструктуры, подземными автостоянками.	2.6	Многоэтажная жилая застройка (высотная застройка)	19396	26.24/1	ЗОУИТ/ 69
123	26	26.25	Спортплощадки, территории общего пользования (благоустройство улично-дорожной сети, тротуары, озеленение, МАФ, прокладка и эксплуатация инженерных сетей)	12.0	Земельные участки (территории) общего пользования	2983	нет	нет
124	26	26.26	Многоквартирные жилые дома от 5 до 25 этажей со встроенно-пристроенными помещениями нежилого назначения, объектами сопутствующей инженерной инфраструктуры, подземными автостоянками.	2.6	Многоэтажная жилая застройка (высотная застройка)	12232	26.26/1	ЗОУИТ/ 30

1	2	3	4	5	6	7	8	9
125	26	26.27	Многоквартирные жилые дома от 5 до 25 этажей со встроенно-пристроенными помещениями нежилого назначения, объектами сопутствующей инженерной инфраструктуры, подземными автостоянками.	2.6	Многоэтажная жилая застройка (высотная застройка)	18397	26.27/1, 26.27/2	ЗОУИТ/ 67
126	26	26.28	Многоквартирные жилые дома от 5 до 25 этажей со встроенно-пристроенными помещениями нежилого назначения, объектами сопутствующей инженерной инфраструктуры, подземными автостоянками.	2.6	Многоэтажная жилая застройка (высотная застройка)	11993	26.28/1, 26.28/2	ЗОУИТ/ 70, ЗОУИТ/ 71
127	27	27.1	многофункциональные комплексы; склады; объекты гаражного назначения; коммунальное обслуживание; производственная деятельность (объекты V класса и ниже)	6.9	Склады	33572	27.2/1	нет
128	28	28.1	ТЦ "Лента"	4.2	Объекты торговли (торговые центры, торгово-развлекательные центры (комплексы))	31781	нет	нет
129	28	28.2	Торговый центр	4.2	Объекты торговли (торговые центры, торгово-развлекательные центры (комплексы))	38910	нет	нет
		28.2(1)				33800		
		28.2(2)				5110		
130	28	28.3	Очистные сооружения дождевой канализации	3.1	Коммунальное обслуживание	1500	нет	нет
131	28	28.4	Очистные сооружения дождевой канализации	3.1	Коммунальное обслуживание	1500	нет	нет
132	29	29.1	Многоквартирные жилые дома от 5 до 25 этажей со встроенно-пристроенными помещениями нежилого назначения, объектами сопутствующей инженерной инфраструктуры, подземными автостоянками.	2.6	Многоэтажная жилая застройка (высотная застройка)	20793	нет	ЗОУИТ/ 1, ЗОУИТ/ 2
		29.1(1)				20793		
		29.1(2)				24		
133	29	29.2	Крытый спортивный комплекс с искусственным льдом и универсальным спортивным залом	5.1	Спорт	10265	нет	нет

1	2	3	4	5	6	7	8	9
134	29	29.3	Многоуровневая надземная стоянка для постоянного хранения автомобилей, с предприятиями автосервисного обслуживания, автомойками	2.7.1	Объекты гаражного назначения	3858	нет	нет
135	29	29.4	Многоуровневая надземная стоянка для постоянного хранения автомобилей, с предприятиями автосервисного обслуживания, автомойками	2.7.1	Объекты гаражного назначения	4399	нет	нет
136	29	29.5	Трансформаторная подстанция БКТП-1000	3.1	Коммунальное обслуживание	36	нет	нет
137	29	29.6	Объекты коммерческих и обслуживающих функций	3.3	Бытовое обслуживание	10691	нет	нет
138	29	29.7	Многоуровневая надземная стоянка для постоянного хранения автомобилей, с предприятиями автосервисного обслуживания, автомойками	2.7.1	Объекты гаражного назначения	4090	нет	нет
139	29	29.8	Комбинат бытового обслуживания; объекты коммерческих и обслуживающих функций	3.3	Бытовое обслуживание	2478	нет	нет
140	29	29.9	территории общего пользования (благоустройство улично-дорожной сети, тротуары, озеленение, МАФ, прокладка и эксплуатация инженерных сетей)	12.0	Земельные участки (территории) общего пользования	3339	нет	нет
141	29	29.10	территории общего пользования (благоустройство улично-дорожной сети, тротуары, озеленение, МАФ, прокладка и эксплуатация инженерных сетей)	12.0	Земельные участки (территории) общего пользования	5033	нет	нет
		29.10(1)				293		
		29.10(2)				4417		
		29.10(3)				324		
142	30	30.1	многофункциональные комплексы; склады; объекты гаражного назначения; коммунальное обслуживание; производственная деятельность (объекты V класса и ниже)	4.0	Предпринимательство	86402	нет	нет
		30.1(1)				45774		

1	2	3	4	5	6	7	8	9
		30.1(2)				40463		
143	30	30.2	Станция скорой медицинской помощи	3.4	Здравоохранение	4249	нет	нет
144	33	33.1	Административный центр жилого района; здания административного и общественного назначения; магазины	3.8	Общественное управление	15531	нет	нет
145	33	33.2	Административный центр жилого района; здания административного и общественного назначения; магазины	3.8	Общественное управление	14259	нет	нет
146	33	33.3	территории общего пользования (благоустройство улично-дорожной сети, тротуары, озеленение, МАФ, прокладка и эксплуатация инженерных сетей)	12.0	Земельные участки (территории) общего пользования	6058	нет	нет
147	33	33.4	территории общего пользования (благоустройство улично-дорожной сети, тротуары, озеленение, МАФ, прокладка и эксплуатация инженерных сетей)	12.0	Земельные участки (территории) общего пользования	5531	нет	нет
148	33	33.5	Трансформаторная подстанция	3.1	Коммунальное обслуживание	76	нет	нет
149	34	34.1	Комплекс ФГБУ "Уральский научно- исследовательский институт травматологии и ортопедии им. В.Д.Чаклина" (УНИИТО)	3.4	Здравоохранение	35924	нет	нет
150	34	34.2	Станция скорой медицинской помощи	3.4	Здравоохранение	18009	34.2/1	нет
		34.2(1)				5436		
		34.2(2)				12573		
151	34	34.3	Медицинский центр жилого района "Академический"	3.4	Здравоохранение	12786 4	34.3/1	нет

1	2	3	4	5	6	7	8	9
		34.3(1)				10027 7		
		34.3(2)				27587		
152	34	34.4	Трансформаторная подстанция	3.1	Коммунальное обслуживание	287	нет	нет
153	43	43.1	Центр искусств	3.6	Культурное развитие	9233	нет	нет
154	43	43.2	Очистные сооружения дождевой канализации	3.1	Коммунальное обслуживание	1126	нет	нет
155	43	43.3	ДЮСШ, Физкультурно-оздоровительный комплекс (Легкоатлетический зал)	5.1	Спорт	2436	43.3/1	нет
156	43	43.4	Канализационная насосная станция	3.1	Коммунальное обслуживание	111	нет	нет
157	43	43.5	Распределительный пункт (ТП)	3.1	Коммунальное обслуживание	290	нет	нет
		44.5(1)				1450		
		44.5(2)				29617		
158	43	43.6	Набережная реки Патрушиха	12.0	Земельные участки (территории) общего пользования	52046	нет	нет
159	44	44.1	Очистные сооружения дождевой канализации	3.1	Коммунальное обслуживание	1327	нет	нет
160	44	44.2	Канализационная насосная станция, Аварийно-регулирующие резервуары хозяйственно-бытовой канализации	3.1	Коммунальное обслуживание	8175	нет	нет
161	44	44.3	Обвалованная заглубленная автостоянка 735 м/мест	2.7.1	Объекты гаражного назначения	7514	нет	нет
162	44	44.4	Парк с набережной. Объекты культурного, рекреационного и развлекательного назначения	5.0	Отдых	29205 3	Сервитут	44.4/1
163	44	44.5	Дворец дзюдо (спортивно-зрелищные сооружения)	5.1	Спорт	31067	44.5/1	ЗОУИТ/ 79
164	44	44.6	Трансформаторная подстанция	3.1	Коммунальное обслуживание	30	нет	нет

1	2	3	4	5	6	7	8	9
165	УДС	у.1	улица Вонсовского (территории общего пользования, благоустройство улично-дорожной сети, тротуары, озеленение, МАФ, прокладка и эксплуатация инженерных сетей)	12.0	Земельные участки (территории) общего пользования	24452 1	нет	нет
		у.1(1)				9344		
		у.1(2)				85160		
		у.1(3)				10067 1		
		у.1(4)				45774		
166	УДС	у.2	Набережная реки Патрушиха; общественная площадь	12.0	Земельные участки (территории) общего пользования	3666	нет	нет
167	УДС	у.3	улица Краснолесья (территории общего пользования, благоустройство улично-дорожной сети, тротуары, озеленение, МАФ, прокладка и эксплуатация инженерных сетей)	12.0	Земельные участки (территории) общего пользования	17665 8	нет	нет
		у.3(1)				2026		
		у.3(2)				38529		
		у.3(3)				3059		
		у.3(4)				542		
		у.3(5)				2567		
		у.3(6)				841		
		у.3(7)				78		
		у.3(8)				561		
		у.3(9)				1733		
		у.3(10)				886		
		у.3(11)				1988		

1	2	3	4	5	6	7	8	9
		у.3(12)				482		
		у.3(13)				688		
		у.3(14)				1746		
		у.3(15)				571		
		у.3(16)				66009		
		у.3(17)				50724		
		у.3(18)				1614		
168	УДС	у.4	улица Академика Сахарова (территории общего пользования, благоустройство улично-дорожной сети, тротуары, озеленение, МАФ, прокладка и эксплуатация инженерных сетей)	12.0	Земельные участки (территории) общего пользования	27663 2	нет	нет
		у.4(1)				83547		
		у.4(2)				12217 2		
		у.4(3)				70995		
169	УДС	у.5	улица Вильгельма Де Геннина (территории общего пользования, благоустройство улично-дорожной сети, тротуары, озеленение, МАФ, прокладка и эксплуатация инженерных сетей)	12.0	Земельные участки (территории) общего пользования	16527 5	нет	нет
		у.5(1)				5799		
		у.5(2)				22094		
		у.5(3)				25692		
		у.5(4)				70897		
		у.5(5)				19619		
		у.5(6)				21175		

1	2	3	4	5	6	7	8	9
170	УДС	у.6	улица Анатолия Мехренцева (территории общего пользования, благоустройство улично-дорожной сети, тротуары, озеленение, МАФ, прокладка и эксплуатация инженерных сетей)	12.0	Земельные участки (территории) общего пользования	71799	нет	нет
		у.6(1)				32423		
171	УДС	у.7	улица Чкалова (территории общего пользования, благоустройство улично-дорожной сети, тротуары, озеленение, МАФ, прокладка и эксплуатация инженерных сетей)	12.0	Земельные участки (территории) общего пользования	81739	нет	нет
		у.7(1)				568		
		у.7(2)				46885		
		у.7(3)				34286		
172	УДС	у.8	улица Верхнеуфалейская (территории общего пользования, благоустройство улично-дорожной сети, тротуары, озеленение, МАФ, прокладка и эксплуатация инженерных сетей)	12.0	Земельные участки (территории) общего пользования	23528 9	нет	нет
		у.8(1)				28695		
		у.8(2)				20088		
		у.8(3)				15579 8		
		у.8(4)				30705		
173	УДС	у.9	улица Амундсена (территории общего пользования, благоустройство улично-дорожной сети, тротуары, озеленение, МАФ, прокладка и эксплуатация инженерных сетей)	12.0	Земельные участки (территории) общего пользования	11973 2	нет	нет
		у.9(1)				99928		
		у.9(2)				19315		

1	2	3	4	5	6	7	8	9
174	УДС	у.10	улица Чкалова (территории общего пользования, благоустройство улично-дорожной сети, тротуары, озеленение, МАФ, прокладка и эксплуатация инженерных сетей)	12.0	Земельные участки (территории) общего пользования	33890	нет	нет
		у.10(1)				29056		
		у.10(2)				4834		
175	УДС	у.11	улица Рябинина (территории общего пользования, благоустройство улично-дорожной сети, тротуары, озеленение, МАФ, прокладка и эксплуатация инженерных сетей)	12.0	Земельные участки (территории) общего пользования	79756	нет	нет
		у.11(1)				5096		
		у.11(2)				2324		
		у.11(3)				3431		
		у.11(4)				7313		
		у.11(5)				39615		
		у.11(6)				11359		
		у.11(7)				10568		
176	УДС	у.12	Набережная реки Патрушиха	12.0	Земельные участки (территории) общего пользования	14823	нет	нет
177	УДС	у.13	улица Павла Шаманова (территории общего пользования, благоустройство улично-дорожной сети, тротуары, озеленение, МАФ, прокладка и эксплуатация инженерных сетей)	12.0	Земельные участки (территории) общего пользования	67967	нет	нет
		у.13(1)				33999		
		у.13(2)				33968		
178	УДС	у.14	улица Тимофеева-Ресовского (территории общего пользования, благоустройство улично-дорожной сети, тротуары, озеленение, МАФ, прокладка и эксплуатация инженерных сетей)	12.0	Земельные участки (территории) общего пользования	25074 1	нет	нет

1	2	3	4	5	6	7	8	9
		у.14(1)				43858		
		у.14(2)				17506 4		
		у.14(3)				27111		
		у.14(4)				4709		
179	УДС	у.15	территории общего пользования (благоустройство улично-дорожной сети, тротуары, озеленение, МАФ, прокладка и эксплуатация инженерных сетей)	12.0	Земельные участки (территории) общего пользования	5340	нет	нет
180	р. Патрушиха	у.16	река Патрушиха	11.0	Водные объекты	88665	нет	нет
		у.16(1)				1364		
		у.16(2)				68030		
		у.16(3)				811		
		у.16(4)				817		
		у.16(5)				5117		
		у.16(6)				3715		
		у.16(7)				1039		
		у.16(8)				2207		
		у.16(9)				5563		
181	УДС	у.17	под строительство улицы Чкалова на отрезке от улицы Вонсовского до улицы Ничдива Онуфриева; для размещения инженерных сетей	12.0	Земельные участки (территории) общего пользования	78358	нет	нет
		у.17(1)				500		
		у.17(2)				39		

1	2	3	4	5	6	7	8	9
		у.17(3)				1689		
		у.17(4)				274		
		у.17(5)				353		
		у.17(6)				6316		
		у.17(7)				60783		
182	УДС	у.18	Набережная реки Патрушиха; общественная площадь	12.0	Земельные участки (территории) общего пользования	3665	нет	нет
183	УДС	у.19	Набережная реки Патрушиха	12.0	Земельные участки (территории) общего пользования	4001	нет	нет
184	УДС	у.20	Набережная реки Патрушиха	12.0	Земельные участки (территории) общего пользования	14819	нет	нет
185	УДС	у.21	Набережная реки Патрушиха	12.0	Земельные участки (территории) общего пользования	3769	нет	нет

Приложение № 9
к приказу Министерства
строительства и развития
инфраструктуры Свердловской
области
от 11.07.2017 г. № № 757 – П

Перечень и сведения о характеристиках изменяемых земельных участков

№п/п	Кадастровый номер з/у	Текущий вид разрешенного использования по сведениям ЕГРН	Код и расшифровка вида устанавливаемого разрешенного использования в соответствии с классификатором (Утвержден приказом Минэкономразвития России от 01.09.2014 N 540 Зарегистрировано в Минюсте России 08.09.2014 N 33995 Редакция от 30.09.2015)		Фактическое использование
1	2	3	4	5	6
1	66:41:0313121:130	земли жилой и общественно-деловой застройки	2.6	Многоэтажная жилая застройка (высотная застройка)	Комплекс многоквартирных жилых домов
2	66:41:0313121:129	земли жилой и общественно-деловой застройки	3.1	Коммунальное обслуживание	БКТП
3	66:41:0313121:106	земли жилой и общественно-деловой застройки	2.6	Многоэтажная жилая застройка (высотная застройка)	Комплекс многоквартирных жилых домов
4	66:41:0313121:104	земли жилой и общественно-деловой застройки	3.1	Коммунальное обслуживание	Распределительный пункт
5	66:41:0313121:102	земли жилой и общественно-деловой застройки	2.6	Многоэтажная жилая застройка (высотная застройка)	Комплекс многоквартирных жилых домов со встроенно-пристроенными помещениями общественного назначения (Супермаркет)
6	66:41:0313121:100	земли жилой и общественно-деловой застройки	2.6	Многоэтажная жилая застройка (высотная застройка)	Комплекс многоквартирных жилых домов со встроенно-пристроенными помещениями общественного назначения (Супермаркет)
7	66:41:0313121:99	земли жилой и общественно-деловой застройки	3.1	Коммунальное обслуживание	Распределительный пункт
8	66:41:0313121:96	земли жилой и общественно-деловой застройки	2.6	Многоэтажная жилая застройка (высотная застройка)	Комплекс многоквартирных жилых домов
9	66:41:0313121:93	земли жилой и общественно-деловой застройки	2.6	Многоэтажная жилая застройка (высотная застройка)	Комплекс многоквартирных жилых домов

1	2	3	4	5	6
10	66:41:0313121:122	земли жилой и общественно-деловой застройки	3.1	Коммунальное обслуживание	ТП
11	66:41:0313121:123	земли жилой и общественно-деловой застройки	3.1	Коммунальное обслуживание	ТП
12	66:41:0313121:124	земли жилой и общественно-деловой застройки	3.1	Коммунальное обслуживание	ТП
13	66:41:0313121:115	земли жилой и общественно-деловой застройки	2.6	Многоэтажная жилая застройка (высотная застройка)	Многоквартирный жилой дом с детской поликлиникой
14	66:41:0313121:119	земли жилой и общественно-деловой застройки	2.6	Многоэтажная жилая застройка (высотная застройка)	Многоквартирный жилой дом с нежилыми помещениями
15	66:41:0313121:121	земли жилой и общественно-деловой застройки	2.6	Многоэтажная жилая застройка (высотная застройка)	Комплекс многоквартирных жилых домов
16	66:41:0313121:126	земли жилой и общественно-деловой застройки	3.1	Коммунальное обслуживание	ТП 2681
17	66:41:0313121:125	земли жилой и общественно-деловой застройки	3.1	Коммунальное обслуживание	ТП
18	66:41:0313121:1121	земли жилой и общественно-деловой застройки	2.6	Многоэтажная жилая застройка (высотная застройка)	Комплекс многоквартирных жилых домов
19	66:41:0313121:1122	земли жилой и общественно-деловой застройки	3.1	Коммунальное обслуживание	ТП
20	66:41:0313121:1116	земли жилой и общественно-деловой застройки	2.6	Многоэтажная жилая застройка (высотная застройка)	Комплекс многоквартирных жилых домов
21	66:41:0313121:1118	земли жилой и общественно-деловой застройки	3.1	Коммунальное обслуживание	ТП
22	66:41:0313121:1117	земли жилой и общественно-деловой застройки	3.1	Коммунальное обслуживание	ТП
23	66:41:0313121:1119	земли жилой и общественно-деловой застройки	2.6	Многоэтажная жилая застройка (высотная застройка)	Комплекс многоквартирных жилых домов
24	66:41:0313121:1120	земли жилой и общественно-деловой застройки	3.1	Коммунальное обслуживание	ТП
25	66:41:0313121:148	земли жилой и общественно-деловой застройки	2.6	Многоэтажная жилая застройка (высотная застройка)	Жилой дом со встроенно-пристроенными помещениями общественного назначения (Супермаркет)
26	66:41:0313121:150	земли жилой и общественно-деловой застройки	2.6	Многоэтажная жилая застройка (высотная застройка)	Комплекс многоквартирных жилых домов со встроенно-пристроенными помещениями общественного назначения (Супермаркет)
27	66:41:0313121:2034	земли жилой и общественно - деловой застройки	3.1	Коммунальное обслуживание	Распределительный пункт
28	66:41:0313121:131	земли жилой и общественно-деловой застройки	3.1	Коммунальное обслуживание	Распределительный пункт
29	66:41:0000000:64989	земли жилой и общественно-деловой застройки	2.6	Многоэтажная жилая застройка (высотная застройка)	Многоквартирный жилой дом с нежилыми помещениями
30	66:41:0000000:64990	земли жилой и общественно-деловой застройки	2.6	Многоэтажная жилая застройка (высотная застройка)	Многоквартирный жилой дом с нежилыми помещениями

1	2	3	4	5	6
31	66:41:0313121:6627	земли жилой и общественно-деловой застройки	3.1	Коммунальное обслуживание	ТП
32	66:41:0000000:64991	земли жилой и общественно-деловой застройки	2.6	Многоэтажная жилая застройка (высотная застройка)	Многоквартирный жилой дом с нежилыми помещениями
33	66:41:0313121:6628	земли жилой и общественно-деловой застройки	3.5	Образование и просвещение	Дошкольное образовательное учреждение
34	66:41:0000000:64996	земли жилой и общественно-деловой застройки	2.6	Многоэтажная жилая застройка (высотная застройка)	Многоквартирный жилой дом с нежилыми помещениями
35	66:41:0313010:268	земли жилой и общественно-деловой застройки	3.1	Коммунальное обслуживание	Очистные сооружения
36	66:41:0313010:266	земли жилой и общественно-деловой застройки	3.1	Коммунальное обслуживание	Очистные сооружения
37	66:41:0313010:305	земли жилой и общественно-деловой застройки	3.1	Коммунальное обслуживание	трансформаторная подстанция
38	66:41:0313121:9803	земли жилой и общественно-деловой застройки	12.0	Земельные участки (территории) общего пользования	улица Краснолесья
39	66:41:0313007:39	земли жилой застройки (для жилищных нужд)	12.0	Земельные участки (территории) общего пользования	улично-дорожная сеть ИЖЗ "Европейское"
40	66:41:0404016:15	городские леса	5.0	Отдых (рекреация)	городские леса
41	66:41:0000000:480	под строительство автодороги планировочного района "Академически	12.0	Земельные участки (территории) общего пользования	под строительство и эксплуатацию улицы Вильгельма Де Генина и улицы Баркляя. Для размещения и эксплуатации сопутствующих сетей инженерного техобеспечения

Приложение № 10
к приказу Министерства
строительства и развития
инфраструктуры Свердловской
области
от 11.07.2017 г. № 757 – П

Перечень и сведения о площади образуемых земельных участков, которые будут отнесены к территориям общего пользования, в том числе в отношении которых предполагаются резервирование и (или) изъятие для государственных или муниципальных нужд

№п/п	Номер по проекту межевания	Код и расшифровка вида устанавливаемого разрешенного использования в соответствии с классификатором (Утвержден приказом Минэкономразвития России от 01.09.2014 N 540 Зарегистрировано в Минюсте России 08.09.2014 N 33995 Редакция от 30.09.2015)		Площадь участка (кв.м)	Назначение земельного участка
1	2	3	4	5	6
1	3.25	12.0	Земельные участки (территории) общего пользования	39984.26	территория общего пользования
2	3.26	12.0	Земельные участки (территории) общего пользования	18344.65	территория общего пользования
3	3.27	12.0	Земельные участки (территории) общего пользования	5419.16	внутриквартальный проезд
4	3.28	12.0	Земельные участки (территории) общего пользования	18370.18	территория общего пользования
5	3.29	12.0	Земельные участки (территории) общего пользования	5659.96	внутриквартальный проезд
6	3.30	12.0	Земельные участки (территории) общего пользования	5660.31	внутриквартальный проезд
7	3.31	12.0	Земельные участки (территории) общего пользования	4514.22	территория общего пользования
8	3.32	12.0	Земельные участки (территории) общего пользования	4514.56	территория общего пользования
9	3.33	12.0	Земельные участки (территории) общего пользования	5419.64	внутриквартальный проезд
10	3.7	12.0	Земельные участки (территории) общего пользования	4370.38	внутриквартальный проезд
11	4.18	12.0	Земельные участки (территории) общего пользования	3870.47	территория общего пользования
12	4.19	12.0	Земельные участки (территории) общего пользования	4513.86	территория общего пользования
13	4.20	12.0	Земельные участки (территории) общего пользования	5760.88	внутриквартальный проезд
14	4.21	12.0	Земельные участки (территории) общего пользования	5760.43	внутриквартальный проезд
15	4.22	12.0	Земельные участки (территории) общего пользования	41651.58	территория общего пользования

1	2	3	4	5	6
16	4.23	12.0	Земельные участки (территории) общего пользования	10584.96	улица Волошина
17	4.24	12.0	Земельные участки (территории) общего пользования	5529.89	территория общего пользования
18	4.25	12.0	Земельные участки (территории) общего пользования	18406.53	территория общего пользования
19	5.10	12.0	Земельные участки (территории) общего пользования	15916.01	территория общего пользования
20	5.11	12.0	Земельные участки (территории) общего пользования	7912.91	территория общего пользования
21	7.2	12.0	Земельные участки (территории) общего пользования	11447.12	внутриквартальный проезд
22	7.9	12.0	Земельные участки (территории) общего пользования	3035.84	территория общего пользования
23	7.10	12.0	Земельные участки (территории) общего пользования	4168.65	улица Волошина
24	7.11	12.0	Земельные участки (территории) общего пользования	4169.66	улица Рутминского
25	7.12	12.0	Земельные участки (территории) общего пользования	15159.07	внутриквартальный проезд
26	8a.11	12.0	Земельные участки (территории) общего пользования	4993.08	территория общего пользования
27	8a.13	12.0	Земельные участки (территории) общего пользования	2125.05	территория общего пользования
28	8a.14	12.0	Земельные участки (территории) общего пользования	25791.19	улица Михеева
29	8a.15	12.0	Земельные участки (территории) общего пользования	56184.26	улица Семихатова
30	24.5	12.0	Земельные участки (территории) общего пользования	10659.92	территория общего пользования
31	24.6	12.0	Земельные участки (территории) общего пользования	6828.1	территория общего пользования
32	24.7	12.0	Земельные участки (территории) общего пользования	6826.18	территория общего пользования
33	26.4	12.0	Земельные участки (территории) общего пользования	5982.64	территория общего пользования
34	26.5	12.0	Земельные участки (территории) общего пользования	6463.89	территория общего пользования
35	29.9	12.0	Земельные участки (территории) общего пользования	3338.9	внутриквартальный проезд
36	29.10	12.0	Земельные участки (территории) общего пользования	5033.2	внутриквартальный проезд
37	33.3	12.0	Земельные участки (территории) общего пользования	6058.24	внутриквартальный проезд
38	33.4	12.0	Земельные участки (территории) общего пользования	5531.48	внутриквартальный проезд
39	у.1	12.0	Земельные участки (территории) общего пользования	244520.67	улица Вонсовского
40	у.3	12.0	Земельные участки (территории) общего пользования	176657.54	улица Краснолесья
41	у.4	12.0	Земельные участки (территории) общего пользования	276654.1	улица Академика Сахарова
42	у.6	12.0	Земельные участки (территории) общего пользования	71799.33	улица Анатолия Мехренцева
43	у.7	12.0	Земельные участки (территории) общего пользования	81738.63	улица Чкалова
44	у.8	12.0	Земельные участки (территории) общего пользования	235289.32	улица Верхнеуфалейская
45	у.9	12.0	Земельные участки (территории) общего пользования	119658.03	улица Амундсена

1	2	3	4	5	6
46	у.10	12.0	Земельные участки (территории) общего пользования	33891.64	улица Академика Вавилова
47	у.11	12.0	Земельные участки (территории) общего пользования	79772.83	улица Рябинина
48	у.13	12.0	Земельные участки (территории) общего пользования	67967.09	улица Павла Шаманова
49	66:41:0313121:111	12.0	Земельные участки (территории) общего пользования	6653.72	земельные участки (территории) общего пользования
50	66:41:0313121:107	12.0	Земельные участки (территории) общего пользования	6647.77	земельные участки (территории) общего пользования
51	66:41:0313121:105	12.0	Земельные участки (территории) общего пользования	3318.24	земельные участки (территории) общего пользования
52	66:41:0313121:101	12.0	Земельные участки (территории) общего пользования	14739	земельные участки (территории) общего пользования
53	66:41:0313121:97	12.0	Земельные участки (территории) общего пользования	3318.18	земельные участки (территории) общего пользования
54	66:41:0313121:95	12.0	Земельные участки (территории) общего пользования	4891.71	земельные участки (территории) общего пользования
55	66:41:0313121:109	12.0	Земельные участки (территории) общего пользования	16999.29	земельные участки (территории) общего пользования
56	66:41:0313121:120	12.0	Земельные участки (территории) общего пользования	6652.48	земельные участки (территории) общего пользования
57	66:41:0313121:118	12.0	Земельные участки (территории) общего пользования	1430.12	земельные участки (территории) общего пользования
58	66:41:0313121:116	12.0	Земельные участки (территории) общего пользования	3248.72	земельные участки (территории) общего пользования
59	66:41:0313121:113	12.0	Земельные участки (территории) общего пользования	3353.54	земельные участки (территории) общего пользования
60	66:41:0313121:155	12.0	Земельные участки (территории) общего пользования	20400.77	земельные участки (территории) общего пользования
61	66:41:0313121:145	12.0	Земельные участки (территории) общего пользования	8092.33	земельные участки (территории) общего пользования
62	66:41:0313121:147	12.0	Земельные участки (территории) общего пользования	4427.76	земельные участки (территории) общего пользования
63	66:41:0313121:152	12.0	Земельные участки (территории) общего пользования	8102.67	земельные участки (территории) общего пользования
64	66:41:0313121:137	12.0	Земельные участки (территории) общего пользования	7908.8	земельные участки (территории) общего пользования
65	66:41:0313121:149	12.0	Земельные участки (территории) общего пользования	3250.19	земельные участки (территории) общего пользования
66	66:41:0000000:64993	12.0	Земельные участки (территории) общего пользования	6614.52	земельные участки (территории) общего пользования

1	2	3	4	5	6
67	66:41:0000000:64994	12.0	Земельные участки (территории) общего пользования	10666.94	земельные участки (территории) общего пользования
68	66:41:0000000:64995	12.0	Земельные участки (территории) общего пользования	6828.11	земли жилой и общественно-деловой застройки
69	0.3	12.0	Земельные участки (территории) общего пользования	41990.32	территория общего пользования
70	43.7	12.0	Земельные участки (территории) общего пользования	52046.94	Набережная реки Патрушиха
71	44.4	12.0	Земельные участки (территории) общего пользования	292053.32	территория общего пользования
72	у.14	12.0	Земельные участки (территории) общего пользования	250740.52	улица Тимофеева-Ресовского
73	у.5	12.0	Земельные участки (территории) общего пользования	165275.49	улица Де Генина
74	26.25	12.0	Земельные участки (территории) общего пользования	2982.62	территория общего пользования, спортплощадки
75	у.15	12.0	Земельные участки (территории) общего пользования	5339.72	территория общего пользования
76	у.17	12.0	Земельные участки (территории) общего пользования	78357.58	под строительство автодороги планировочного района "Академический"
77	у.12	12.0	Земельные участки (территории) общего пользования	37412.37	земельные участки (территории) общего пользования
78	у.18	12.0	Земельные участки (территории) общего пользования	7331.34	земельные участки (территории) общего пользования
79	10.2	12.0	Земельные участки (территории) общего пользования	45749.85	внутриквартальные проезды
80	66:41:0000000:20379	12.0	Земельные участки (территории) общего пользования	11800.19	Земли общего пользования (дороги)
81	66:41:0313005:61	12.0	Земельные участки (территории) общего пользования	4245.12	Земли общего пользования (бульвар)

Приложение № 11
к приказу Министерства
строительства и развития
инфраструктуры Свердловской
области
от 11.07.2017 г. № 757 – П

Перечень и сведения о характеристиках зон с особыми условиями использования

№п/п	Наименование по проекту межевания	Характер особого использования части участка	Наименование обременяемого участка	Площадь (кв.м)
1	2	3	4	5
1	ЗОУИТ/1	Часть участка, предназначенная для размещения инженерных сетей технического обеспечения, элементов внешнего благоустройства, озеленения. Допустимо расположение капитальных сооружений в границах настоящей части (с целью техприсоединения)	29.1	1163
2	ЗОУИТ/2	Часть участка, предназначенная для размещения инженерных сетей технического обеспечения, элементов внешнего благоустройства, озеленения. Допустимо расположение капитальных сооружений в границах настоящей части (с целью техприсоединения)	29.1	2380
3	ЗОУИТ/3	Часть участка, предназначенная для размещения инженерных сетей технического обеспечения, элементов внешнего благоустройства, озеленения. Допустимо расположение капитальных сооружений в границах настоящей части (с целью техприсоединения)	66:41:0000000:20378	1384
4	ЗОУИТ/4	Часть участка, предназначенная для размещения инженерных сетей технического обеспечения, элементов внешнего благоустройства, озеленения. Допустимо расположение капитальных сооружений в границах настоящей части (с целью техприсоединения)	66:41:0313005:64	2226
5	ЗОУИТ/5	Часть участка, предназначенная для размещения инженерных сетей технического обеспечения, элементов внешнего благоустройства, озеленения. Допустимо расположение капитальных сооружений в границах настоящей части (с целью техприсоединения)	4.16	3055
6	ЗОУИТ/6	Часть участка, предназначенная для размещения инженерных сетей технического обеспечения, элементов внешнего благоустройства, озеленения. Допустимо расположение капитальных сооружений в границах настоящей части (с целью техприсоединения)	4.15	3641
7	ЗОУИТ/7	Часть участка, предназначенная для размещения инженерных сетей технического обеспечения, элементов внешнего благоустройства, озеленения. Допустимо расположение капитальных сооружений в границах настоящей части (с целью техприсоединения)	66:41:0000000:20380	3228
8	ЗОУИТ/8	Часть участка, предназначенная для размещения инженерных сетей технического обеспечения, элементов внешнего благоустройства, озеленения. Допустимо расположение капитальных сооружений в границах настоящей части (с целью техприсоединения)	66:41:0313005:62	2927

1	2	3	4	5
74	ЗОУИТ/74	Часть участка, предназначенная для размещения инженерных сетей технического обеспечения, элементов внешнего благоустройства, озеленения. Допустимо расположение капитальных сооружений в границах настоящей части (с целью техприсоединения)	26.21	729
75	ЗОУИТ/75	Часть участка, предназначенная для размещения инженерных сетей технического обеспечения, элементов внешнего благоустройства, озеленения. Допустимо расположение капитальных сооружений в границах настоящей части (с целью техприсоединения)	66:41:0404018:5	922
76	ЗОУИТ/76	Часть участка, предназначенная для размещения инженерных сетей технического обеспечения, элементов внешнего благоустройства, озеленения. Допустимо расположение капитальных сооружений в границах настоящей части (с целью техприсоединения)	66:41:0404901:9	2391
77	ЗОУИТ/77	Часть участка, предназначенная для размещения инженерных сетей технического обеспечения, элементов внешнего благоустройства, озеленения. Допустимо расположение капитальных сооружений в границах настоящей части (с целью техприсоединения)	66:41:0404019:61	1693
78	ЗОУИТ/78	Часть участка, предназначенная для размещения инженерных сетей технического обеспечения, элементов внешнего благоустройства, озеленения. Допустимо расположение капитальных сооружений в границах настоящей части (с целью техприсоединения)	y.15	864
79	ЗОУИТ/79	Часть участка, предназначенная для размещения инженерных сетей технического обеспечения, элементов внешнего благоустройства, озеленения. Допустимо расположение капитальных сооружений в границах настоящей части (с целью техприсоединения)	44.5	48
80	ЗОУИТ/80	Часть участка, предназначенная для размещения инженерных сетей технического обеспечения, элементов внешнего благоустройства, озеленения. Допустимо расположение капитальных сооружений в границах настоящей части (с целью техприсоединения)	66:41:0404016:3148	739
81	ЗОУИТ/81	Часть участка, предназначенная для размещения инженерных сетей технического обеспечения, элементов внешнего благоустройства, озеленения. Допустимо расположение капитальных сооружений в границах настоящей части (с целью техприсоединения)	66:41:0404016:3146	701
82	ЗОУИТ/82	Часть участка, предназначенная для размещения инженерных сетей технического обеспечения, элементов внешнего благоустройства, озеленения. Допустимо расположение капитальных сооружений в границах настоящей части (с целью техприсоединения)	66:41:0404016:3146	206

Приложение № 12
к приказу Министерства
строительства и развития
инфраструктуры Свердловской
области
от 11.07.2017 г. № 757 – П

Перечень и сведения о характеристиках публичных сервитутов

№п/п	Ограничения, накладываемые сервитутом	Площадь (кв.м)	Наименование по проекту межевания	Наименование обременяемого участка
1	2	3	4	5
1	Публичный сервитут для проезда, прохода, прокладки и обслуживания инженерных сетей	459.943	2.5/1	2.5
2	Публичный сервитут для прохода	1040.5	2.8/1	2.8
3	Публичный сервитут для проезда, прохода, прокладки и обслуживания инженерных сетей	833.083	2.9/1	2.9
4	Публичный сервитут для проезда, прохода, прокладки и обслуживания инженерных сетей	508.942	2.9/2	2.9
5	Публичный сервитут для проезда, прохода, прокладки и обслуживания инженерных сетей	826.175	2.9/3	2.9
6	Публичный сервитут для проезда, прохода, прокладки и обслуживания инженерных сетей	118.619	2.9/4	2.9
7	Публичный сервитут для проезда, прохода, прокладки и обслуживания инженерных сетей	812.371	2.10/1	2.10
8	Публичный сервитут для проезда, прохода, прокладки и обслуживания инженерных сетей	705.514	2.10/2	2.10
9	Публичный сервитут для проезда, прохода, прокладки и обслуживания инженерных сетей	854.848	2.10/3	2.10
10	Публичный сервитут для проезда, прохода, прокладки и обслуживания инженерных сетей	67.3956	2.10/4	2.10
11	Публичный сервитут для прохода	1870.19	2.11/1	2.11
12	Публичный сервитут для проезда, прохода, прокладки и обслуживания инженерных сетей	311.851	2.11/2	2.11
13	Публичный сервитут для проезда, прохода, прокладки и обслуживания инженерных сетей	1705.87	5.1/1	5.1
14	Публичный сервитут для проезда, прохода, прокладки и обслуживания инженерных сетей	1235.91	5.1/2	5.1
15	Публичный сервитут для проезда, прохода, прокладки и обслуживания инженерных сетей	1845.44	5.2/1	5.2
16	Публичный сервитут для проезда, прохода, прокладки и обслуживания инженерных сетей	176.624	5.2/2	5.2
17	Публичный сервитут для проезда, прохода, прокладки и обслуживания инженерных сетей	187.213	5.2/3	5.2
18	Публичный сервитут для проезда, прохода, прокладки и обслуживания инженерных сетей	1408.59	5.6/1	5.6

1	2	3	4	5
19	Публичный сервитут для проезда, прохода, прокладки и обслуживания инженерных сетей	327.462	5.6/2	5.6
20	Публичный сервитут для проезда, прохода, прокладки и обслуживания инженерных сетей	214.628	5.6/3	5.6
21	Публичный сервитут для проезда, прохода, прокладки и обслуживания инженерных сетей	473.638	5.9/1	5.9
22	Публичный сервитут для проезда, прохода, прокладки и обслуживания инженерных сетей	312.29	5.12/1	5.12
23	Публичный сервитут для проезда, прохода, прокладки и обслуживания инженерных сетей	345.669	5.12/2	5.12
24	Публичный сервитут для проезда, прохода, прокладки и обслуживания инженерных сетей	298.369	5.12/3	5.12
25	Публичный сервитут для проезда, прохода, прокладки и обслуживания инженерных сетей	846.903	5.12/4	5.12
26	Публичный сервитут для проезда, прохода, прокладки и обслуживания инженерных сетей	186.772	5.12/5	5.12
27	Публичный сервитут для проезда, прохода, прокладки и обслуживания инженерных сетей	120.137	5.12/6	5.12
28	Публичный сервитут для проезда, прохода, прокладки и обслуживания инженерных сетей	232.867	5.12/7	5.12
29	Публичный сервитут для проезда, прохода, прокладки и обслуживания инженерных сетей	68.9595	5.12/8	5.12
30	Публичный сервитут для проезда, прохода, прокладки и обслуживания инженерных сетей	210.943	7.8/1	7.8
31	Публичный сервитут для проезда, прохода, прокладки и обслуживания инженерных сетей	3237.62	26.20/1	26.20
32	Публичный сервитут для проезда, прохода, прокладки и обслуживания инженерных сетей	4994.19	26.21/1	26.21
33	Публичный сервитут для проезда, прохода, прокладки и обслуживания инженерных сетей	6076.44	26.21/2	26.21
34	Публичный сервитут для проезда, прохода, прокладки и обслуживания инженерных сетей	2119.88	26.22/1	26.22
35	Публичный сервитут для проезда, прохода, прокладки и обслуживания инженерных сетей	2270	26.22/2	26.22
36	Публичный сервитут для проезда, прохода, прокладки и обслуживания инженерных сетей	7828.65	26.23/1	26.23
37	Публичный сервитут для проезда, прохода, прокладки и обслуживания инженерных сетей	3172.45	26.24/1	26.24
38	Публичный сервитут для проезда, прохода, прокладки и обслуживания инженерных сетей	4290.41	26.26/1	26.26
39	Публичный сервитут для проезда, прохода, прокладки и обслуживания инженерных сетей	6407.9	26.27/1	26.27
40	Публичный сервитут для проезда, прохода, прокладки и обслуживания инженерных сетей	4152.91	26.27/2	26.27
41	Публичный сервитут для проезда, прохода, прокладки и обслуживания инженерных сетей	1991.52	26.28/1	26.28
42	Публичный сервитут для проезда, прохода, прокладки и обслуживания инженерных сетей	1688.47	26.28/2	26.28
43	Публичный сервитут для проезда велосипедов и прохода	182.032	26.16/1	26.16
44	Публичный сервитут для проезда, прохода	2184.75	34.2/1	34.2
45	Публичный сервитут для проезда, прохода, прокладки и обслуживания инженерных сетей	731.971	34.3/1	34.3
46	Публичный сервитут для проезда, прохода, прокладки и обслуживания инженерных сетей	684.923	43.3/1	43.3
47	Публичный сервитут для проезда, прохода, прокладки и обслуживания инженерных сетей	1865.42	44.4/1	44.4
48	Публичный сервитут для проезда, прохода, прокладки и обслуживания инженерных сетей	1403.15	44.5/1	44.5

1	2	3	4	5
49	Публичный сервитут для проезда, прохода, прокладки и обслуживания инженерных сетей	645.833	44.5/2	44.5
50	Публичный сервитут для проезда, прохода, прокладки и обслуживания инженерных сетей	444.507	66:41:0000000:64989/1	66:41:0000000:64989
51	Публичный сервитут для проезда, прохода, прокладки и обслуживания инженерных сетей	106.033	66:41:0000000:64990/1	66:41:0000000:64990
52	Публичный сервитут для проезда, прохода, прокладки и обслуживания инженерных сетей	106.321	66:41:0000000:64991/1	66:41:0000000:64991
53	Публичный сервитут для проезда, прохода, прокладки и обслуживания инженерных сетей	371.108	66:41:0000000:64996/1	66:41:0000000:64996
54	Публичный сервитут для прохода	434.961	66:41:0313121:93/1	66:41:0313121:93
55	Публичный сервитут для проезда, прохода, прокладки и обслуживания инженерных сетей	385.744	66:41:0313121:93/2	66:41:0313121:93
56	Публичный сервитут для проезда, прохода, прокладки и обслуживания инженерных сетей	1483.51	66:41:0313121:96/1	66:41:0313121:96
57	Публичный сервитут для прохода	91.5818	66:41:0313121:96/2	66:41:0313121:96
58	Публичный сервитут для прохода	98.4684	66:41:0313121:100/1	66:41:0313121:100
59	Публичный сервитут для прохода	105.691	66:41:0313121:102/1	66:41:0313121:102
60	Публичный сервитут для проезда, прохода, прокладки и обслуживания инженерных сетей	1481.53	66:41:0313121:106/1	66:41:0313121:106
61	Публичный сервитут для прохода	96.3879	66:41:0313121:106/2	66:41:0313121:106
62	Публичный сервитут для прохода	187.209	66:41:0313121:115/1	66:41:0313121:115
63	Публичный сервитут для прохода	778.391	66:41:0313121:121/1	66:41:0313121:121
64	Публичный сервитут для проезда, прохода, прокладки и обслуживания инженерных сетей	1452.53	66:41:0313121:130/1	66:41:0313121:130
65	Публичный сервитут для прохода	98.8774	66:41:0313121:130/2	66:41:0313121:130
66	Публичный сервитут для проезда, прохода, прокладки и обслуживания инженерных сетей	197.866	66:41:0313121:131/1	66:41:0313121:131
67	Публичный сервитут для проезда, прохода, прокладки и обслуживания инженерных сетей	469.404	66:41:0313121:150/1	66:41:0313121:150
68	Публичный сервитут для прохода и проезда велосипедов	1745.34	66:41:0313121:151/1	66:41:0313121:151
69	Публичный сервитут для проезда, прохода, прокладки и обслуживания инженерных сетей	343.409	66:41:0313121:1116/1	66:41:0313121:1116
70	Публичный сервитут для проезда, прохода, прокладки и обслуживания инженерных сетей	1463.02	66:41:0313121:1116/2	66:41:0313121:1116
71	Публичный сервитут для проезда, прохода, прокладки и обслуживания инженерных сетей	682.555	66:41:0313121:1116/3	66:41:0313121:1116
72	Публичный сервитут для проезда, прохода, прокладки и обслуживания инженерных сетей	697.376	66:41:0313121:1116/4	66:41:0313121:1116
73	Публичный сервитут для проезда, прохода, прокладки и обслуживания инженерных сетей	115.86	66:41:0313121:1119/1	66:41:0313121:1119
74	Публичный сервитут для проезда, прохода, прокладки и обслуживания инженерных сетей	785.715	66:41:0313121:1121/1	66:41:0313121:1121
75	Публичный сервитут для проезда, прохода, прокладки и обслуживания инженерных сетей	142.663	66:41:0313121:1121/2	66:41:0313121:1121
76	Публичный сервитут для проезда, прохода	150.587	66:41:0313121:2034/1	66:41:0313121:2034
77	Публичный сервитут для проезда, прохода, прокладки и обслуживания инженерных сетей	55.1538	66:41:0404012:8/1	66:41:0404012:8
78	Публичный сервитут для проезда, прохода, прокладки и обслуживания инженерных сетей	850.052	66:41:0404012:28/1	66:41:0404012:28

1	2	3	4	5
79	Публичный сервитут для проезда, прохода, прокладки и обслуживания инженерных сетей	1047.72	66:41:0404012:29/1	66:41:0404012:29
80	Публичный сервитут для проезда, прохода, прокладки и обслуживания инженерных сетей	75.1084	66:41:0404012:30/1	66:41:0404012:30
81	Публичный сервитут для проезда, прохода, прокладки и обслуживания инженерных сетей	153.921	66:41:0404012:764/1	66:41:0404012:764
82	Публичный сервитут для проезда, прохода, прокладки и обслуживания инженерных сетей	719.297	66:41:0404016:7/1	66:41:0404016:7
83	Публичный сервитут для проезда, прохода, прокладки и обслуживания инженерных сетей	48.1382	66:41:0404016:3138/1	66:41:0404016:3138
84	Публичный сервитут для проезда, прохода, прокладки и обслуживания инженерных сетей	284.923	66:41:0404016:3138/2	66:41:0404016:3138
85	Публичный сервитут для проезда, прохода, прокладки и обслуживания инженерных сетей	58.288	66:41:0404016:3141/1	66:41:0404016:3141
86	Публичный сервитут для проезда, прохода, прокладки и обслуживания инженерных сетей	616.69	66:41:0404016:3142/1	66:41:0404016:3142
87	Публичный сервитут для проезда, прохода, прокладки и обслуживания инженерных сетей	44.0836	66:41:0404016:3145/1	66:41:0404016:3145
88	Публичный сервитут для проезда, прохода, прокладки и обслуживания инженерных сетей	174.869	66:41:0404016:3146/1	66:41:0404016:3146
89	Публичный сервитут для проезда, прохода, прокладки и обслуживания инженерных сетей	150.118	66:41:0404016:3148/1	66:41:0404016:3148