



**МИНИСТЕРСТВО СТРОИТЕЛЬСТВА И РАЗВИТИЯ ИНФРАСТРУКТУРЫ
СВЕРДЛОВСКОЙ ОБЛАСТИ
П Р И К А З**

23.10.2024

№ 515-П

г. Екатеринбург

**Об утверждении справочника по административно-территориальному
делению Свердловской области**

В целях реализации пункта 5 статьи 5 Закона Свердловской области от 13 апреля 2017 года № 34-ОЗ «Об административно-территориальном устройстве Свердловской области», пунктов 2, 3 и 7 Порядка составления и опубликования справочника по административно-территориальному делению Свердловской области, утвержденного постановлением Правительства Свердловской области от 22.11.2017 № 868-ПП, подпункта 5 пункта 7 Положения о Министерстве строительства и развития инфраструктуры Свердловской области, утвержденного постановлением Правительства Свердловской области от 05.09.2012 № 963-ПП,

ПРИКАЗЫВАЮ:

1. Утвердить справочник по административно-территориальному делению Свердловской области (прилагается в электронной форме).

2. Признать утратившим силу приказ Министерства строительства и развития инфраструктуры Свердловской области от 01.03.2022 № 133-П «Об утверждении справочника по административно-территориальному делению Свердловской области».

3. Отделу административно-территориального деления обеспечить опубликование настоящего приказа и справочника в электронной форме на официальном сайте Министерства строительства и развития инфраструктуры Свердловской области в информационно-телекоммуникационной сети «Интернет» (<https://minstroy.midural.ru>).

4. Настоящий приказ вступает в силу со дня его официального опубликования.

5. Контроль за исполнением настоящего приказа возложить на Заместителя Министра строительства и развития инфраструктуры Свердловской области Е.В. Рожок.

Министр

Г.В. Сурганов

УТВЕРЖДЕН:
приказом Министерства
строительства и развития
инфраструктуры Свердловской
области
от 23.10.2024 г. № 515-П
«Об утверждении справочника
по административно-
территориальному делению
Свердловской области»

МИНИСТЕРСТВО
СТРОИТЕЛЬСТВА И РАЗВИТИЯ ИНФРАСТРУКТУРЫ
СВЕРДЛОВСКОЙ ОБЛАСТИ

СПРАВОЧНИК
ПО АДМИНИСТРАТИВНО-ТЕРРИТОРИАЛЬНОМУ ДЕЛЕНИЮ
СВЕРДЛОВСКОЙ ОБЛАСТИ

Екатеринбург
2024

Справочник содержит сведения об административно-территориальном делении Свердловской области по состоянию на 1 августа 2024 года. В нем помещены сведения о районах, городах, закрытых административно-территориальных образованиях Свердловской области, районах городов Свердловской области, а также составы и схемы административно-территориальных единиц Свердловской области.

Все населенные пункты Свердловской области, представленные в официальных источниках и входящие в состав каждой административно-территориальной единицы Свердловской области, приведены с указанием их категории и вида. Для каждого населенного пункта указано расстояние до центра административно-территориальной единицы. Наименования каждого населенного пункта Свердловской области приведены в соответствии с Государственным каталогом географических названий.

Справочник содержит сведения о соотношении административно-территориальных единиц Свердловской области и муниципальных образований, расположенных на территории Свердловской области. Наименования каждого муниципального образования, расположенного на территории Свердловской области, приведены в соответствии с уставом конкретного муниципального образования.

Расстояние до центров административно-территориальных единиц указано из расчета длины прямой линии, без учета траектории и протяженности автомобильных дорог.

ОГЛАВЛЕНИЕ

СВЕРДЛОВСКАЯ ОБЛАСТЬ. ОБЩИЕ СВЕДЕНИЯ	1
Раздел 1. Административно-территориальные единицы Свердловской области, непосредственно входящие в состав Свердловской области	2
Районы Свердловской области	2
Города Свердловской области	3
Закрытые административно-территориальные образования Свердловской области	4
Раздел 2. Административно-территориальные единицы Свердловской области, входящие в состав административно-территориальных единиц Свердловской области	5
Районы городов Свердловской области	5
Раздел 3. Составы и схемы административно-территориальных единиц Свердловской области, непосредственно входящих в состав Свердловской области	6
Состав административно-территориальной единицы Свердловской области «Алапаевский район»	6
Схема административно-территориальной единицы Свердловской области «Алапаевский район»	10
Состав административно-территориальной единицы Свердловской области «Артемовский район»	11
Схема административно-территориальной единицы Свердловской области «Артемовский район»	13
Состав административно-территориальной единицы Свердловской области «Артинский район»	14
Схема административно-территориальной единицы Свердловской области «Артинский район»	17
Состав административно-территориальной единицы Свердловской области «Ачитский район»	18
Схема административно-территориальной единицы Свердловской области «Ачитский район»	21
Состав административно-территориальной единицы Свердловской области «Байкаловский район»	22
Схема административно-территориальной единицы Свердловской области «Байкаловский район»	25

Состав административно-территориальной единицы Свердловской области «Белоярский район»	26
Схема административно-территориальной единицы Свердловской области «Белоярский район»	28
Состав административно-территориальной единицы Свердловской области «Богдановичский район»	29
Схема административно-территориальной единицы Свердловской области «Богдановичский район»	31
Состав административно-территориальной единицы Свердловской области «Верхнесалдинский район»	32
Схема административно-территориальной единицы Свердловской области «Верхнесалдинский район»	34
Состав административно-территориальной единицы Свердловской области «Верхотурский район»	35
Схема административно-территориальной единицы Свердловской области «Верхотурский район»	37
Состав административно-территориальной единицы Свердловской области «Гаринский район»	38
Схема административно-территориальной единицы Свердловской области «Гаринский район»	40
Состав административно-территориальной единицы Свердловской области «Ирбитский район»	41
Схема административно-территориальной единицы Свердловской области «Ирбитский район»	45
Состав административно-территориальной единицы Свердловской области «Каменский район»	46
Схема административно-территориальной единицы Свердловской области «Каменский район»	49
Состав административно-территориальной единицы Свердловской области «Камышловский район»	50
Схема административно-территориальной единицы Свердловской области «Камышловский район»	53
Состав административно-территориальной единицы Свердловской области «Красноуфимский район»	54

Схема административно-территориальной единицы Свердловской области «Красноуфимский район»	57
Состав административно-территориальной единицы Свердловской области «Невьянский район»	58
Схема административно-территориальной единицы Свердловской области «Невьянский район»	60
Состав административно-территориальной единицы Свердловской области «Нижнесергинский район»	61
Схема административно-территориальной единицы Свердловской области «Нижнесергинский район»	64
Состав административно-территориальной единицы Свердловской области «Новолялинский район»	65
Схема административно-территориальной единицы Свердловской области «Новолялинский район»	67
Состав административно-территориальной единицы Свердловской области «Пригородный район»	68
Схема административно-территориальной единицы Свердловской области «Пригородный район»	71
Состав административно-территориальной единицы Свердловской области «Пышминский район»	72
Схема административно-территориальной единицы Свердловской области «Пышминский район»	74
Состав административно-территориальной единицы Свердловской области «Режевский район»	75
Схема административно-территориальной единицы Свердловской области «Режевский район»	77
Состав административно-территориальной единицы Свердловской области «Серовский район»	78
Схема административно-территориальной единицы Свердловской области «Серовский район»	80
Состав административно-территориальной единицы Свердловской области «Слободо-Туринский район»	81
Схема административно-территориальной единицы Свердловской области «Слободо-Туринский район»	84

Состав административно-территориальной единицы Свердловской области «Суходоложский район»	85
Схема административно-территориальной единицы Свердловской области «Суходоложский район»	87
Состав административно-территориальной единицы Свердловской области «Сысертский район»	88
Схема административно-территориальной единицы Свердловской области «Сысертский район»	90
Состав административно-территориальной единицы Свердловской области «Таборинский район»	91
Схема административно-территориальной единицы Свердловской области «Таборинский район»	93
Состав административно-территориальной единицы Свердловской области «Тавдинский район»	94
Схема административно-территориальной единицы Свердловской области «Тавдинский район»	96
Состав административно-территориальной единицы Свердловской области «Талицкий район»	97
Схема административно-территориальной единицы Свердловской области «Талицкий район»	101
Состав административно-территориальной единицы Свердловской области «Тугулымский район»	102
Схема административно-территориальной единицы Свердловской области «Тугулымский район»	105
Состав административно-территориальной единицы Свердловской области «Туринский район»	106
Схема административно-территориальной единицы Свердловской области «Туринский район»	109
Состав административно-территориальной единицы Свердловской области «Шалинский район»	110
Схема административно-территориальной единицы Свердловской области «Шалинский район»	112
Состав административно-территориальной единицы Свердловской области «город Алапаевск»	113

Схема административно-территориальной единицы Свердловской области «город Алапаевск»	114
Состав административно-территориальной единицы Свердловской области «город Асбест»	115
Схема административно-территориальной единицы Свердловской области «город Асбест»	116
Состав административно-территориальной единицы Свердловской области «город Березовский»	117
Схема административно-территориальной единицы Свердловской области «город Березовский»	119
Состав административно-территориальной единицы Свердловской области «город Верхняя Пышма»	120
Схема административно-территориальной единицы Свердловской области «город Верхняя Пышма»	122
Состав административно-территориальной единицы Свердловской области «город Екатеринбург»	123
Схема административно-территориальной единицы Свердловской области «город Екатеринбург»	125
Состав административно-территориальной единицы Свердловской области «город Заречный»	126
Схема административно-территориальной единицы Свердловской области «город Заречный»	127
Состав административно-территориальной единицы Свердловской области «город Ивдель»	128
Схема административно-территориальной единицы Свердловской области «город Ивдель»	130
Состав административно-территориальной единицы Свердловской области «город Ирбит»	131
Схема административно-территориальной единицы Свердловской области «город Ирбит»	132
Состав административно-территориальной единицы Свердловской области «город Каменск-Уральский»	133
Схема административно-территориальной единицы Свердловской области «город Каменск-Уральский»	134

Состав административно-территориальной единицы Свердловской области «город Камышлов»	135
Схема административно-территориальной единицы Свердловской области «город Камышлов»	136
Состав административно-территориальной единицы Свердловской области «город Карпинск».....	137
Схема административно-территориальной единицы Свердловской области «город Карпинск».....	138
Состав административно-территориальной единицы Свердловской области «город Качканар»	139
Схема административно-территориальной единицы Свердловской области «город Качканар»	140
Состав административно-территориальной единицы Свердловской области «город Кировград»	141
Схема административно-территориальной единицы Свердловской области «город Кировград»	142
Состав административно-территориальной единицы Свердловской области «город Краснотурьинск»	143
Схема административно-территориальной единицы Свердловской области «город Краснотурьинск»	144
Состав административно-территориальной единицы Свердловской области «город Красноуральск»	145
Схема административно-территориальной единицы Свердловской области «город Красноуральск»	146
Состав административно-территориальной единицы Свердловской области «город Красноуфимск».....	147
Схема административно-территориальной единицы Свердловской области «город Красноуфимск».....	148
Состав административно-территориальной единицы Свердловской области «город Кушва».....	149
Схема административно-территориальной единицы Свердловской области «город Кушва».....	150
Состав административно-территориальной единицы Свердловской области «город Нижний Тагил»	151

Схема административно-территориальной единицы Свердловской области «город Нижний Тагил»	153
Состав административно-территориальной единицы Свердловской области «город Нижняя Салда»	154
Схема административно-территориальной единицы Свердловской области «город Нижняя Салда»	155
Состав административно-территориальной единицы Свердловской области «город Нижняя Тура»	156
Схема административно-территориальной единицы Свердловской области «город Нижняя Тура»	158
Состав административно-территориальной единицы Свердловской области «город Первоуральск»	159
Схема административно-территориальной единицы Свердловской области «город Первоуральск»	161
Состав административно-территориальной единицы Свердловской области «город Полевской»	162
Схема административно-территориальной единицы Свердловской области «город Полевской»	163
Состав административно-территориальной единицы Свердловской области «город Ревда»	164
Схема административно-территориальной единицы Свердловской области «город Ревда»	165
Состав административно-территориальной единицы Свердловской области «город Североуральск»	166
Схема административно-территориальной единицы Свердловской области «город Североуральск»	167
Состав административно-территориальной единицы Свердловской области «город Серов»	168
Схема административно-территориальной единицы Свердловской области «город Серов»	170
Состав административно-территориальной единицы Свердловской области «закрытое административно-территориальное образование – г. Лесной»	171
Схема административно-территориальной единицы Свердловской области «закрытое административно-территориальное образование – г. Лесной»	172

Состав административно-территориальной единицы Свердловской области «закрытое административно-территориальное образование – г. Новоуральск»	173
Схема административно-территориальной единицы Свердловской области «закрытое административно-территориальное образование – г. Новоуральск»	174
Состав административно-территориальной единицы Свердловской области «закрытое административно-территориальное образование – поселок Свободный»	175
Схема административно-территориальной единицы Свердловской области «закрытое административно-территориальное образование – поселок Свободный»	176
Состав административно-территориальной единицы Свердловской области «закрытое административно-территориальное образование – поселок Уральский»	177
Схема административно-территориальной единицы Свердловской области «закрытое административно-территориальное образование – поселок Уральский»	178
Раздел 4. Составы и схемы административно-территориальных единиц Свердловской области, входящих в состав административно-территориальных единиц Свердловской области (районов городов Свердловской области).....	179
Состав административно-территориальной единицы Свердловской области район города Екатеринбурга «Академический».....	179
Схема административно-территориальной единицы Свердловской области район города Екатеринбурга «Академический».....	179
Состав административно-территориальной единицы Свердловской области район города Екатеринбурга «Верх-Исетский».....	180
Схема административно-территориальной единицы Свердловской области район города Екатеринбурга «Верх-Исетский».....	180
Состав административно-территориальной единицы Свердловской области район города Екатеринбурга «Железнодорожный»	181
Схема административно-территориальной единицы Свердловской области район города Екатеринбурга «Железнодорожный»	181
Состав административно-территориальной единицы Свердловской области район города Екатеринбурга «Кировский»	182
Схема административно-территориальной единицы Свердловской области район города Екатеринбурга «Кировский»	182

Состав административно-территориальной единицы Свердловской области район города Екатеринбурга «Ленинский»	183
Схема административно-территориальной единицы Свердловской области район города Екатеринбурга «Ленинский»	183
Состав административно-территориальной единицы Свердловской области район города Екатеринбурга «Октябрьский»	184
Схема административно-территориальной единицы Свердловской области район города Екатеринбурга «Октябрьский»	184
Состав административно-территориальной единицы Свердловской области район города Екатеринбурга «Орджоникидзевский»	185
Схема административно-территориальной единицы Свердловской области район города Екатеринбурга «Орджоникидзевский»	185
Состав административно-территориальной единицы Свердловской области район города Екатеринбурга «Чкаловский»	186
Схема административно-территориальной единицы Свердловской области район города Екатеринбурга «Чкаловский»	187
Состав административно-территориальной единицы Свердловской области район города Каменска-Уральского «Красногорский»	188
Схема административно-территориальной единицы Свердловской области район города Каменска-Уральского «Красногорский»	189
Состав административно-территориальной единицы Свердловской области район города Каменска-Уральского «Синарский»	190
Схема административно-территориальной единицы Свердловской области район города Каменска-Уральского «Синарский»	191
Состав административно-территориальной единицы Свердловской области район города Нижний Тагил «Дзержинский»	192
Схема административно-территориальной единицы Свердловской области район города Нижний Тагил «Дзержинский»	192
Состав административно-территориальной единицы Свердловской области район города Нижний Тагил «Ленинский»	193
Схема административно-территориальной единицы Свердловской области район города Нижний Тагил «Ленинский»	194
Состав административно-территориальной единицы Свердловской области район города Нижний Тагил «Тагилстроевский»	195

Схема административно-территориальной единицы Свердловской области район города Нижний Тагил «Тагилстроевский».....	195
Раздел 5. Соотношение административно-территориальных единиц Свердловской области и муниципальных образований, расположенных на территории Свердловской области	196

СВЕРДЛОВСКАЯ ОБЛАСТЬ. ОБЩИЕ СВЕДЕНИЯ

Свердловская область — субъект Российской Федерации, входит в состав Уральского федерального округа.

Административный центр — город Екатеринбург.

Свердловская область — крупнейший регион Урала. Область занимает среднюю и охватывает северную части Уральских гор, а также западную окраину Западно-Сибирской равнины. Площадь равна 194,3 тыс. км², протяженность с севера на юг — 660 км, с запада на восток — 560 км.

Граничит на западе с Пермским краем, на севере — с Республикой Коми и Ханты-Мансийским автономным округом — Югрой, на востоке — с Тюменской областью, на юге — с Курганской, Челябинской областями и Республикой Башкортостан.

Датой основания административного центра области считается 1723 год, со времени начала работы Казенного металлургического завода на реке Исеть.

В свое время область входила в состав Сибирской губернии, а затем Зауральской области Пермской губернии Российской империи.

Образована как область РСФСР 17 января 1934 года при разделении Уральской области, в нынешних границах с 1938 года — после выделения из ее состава Пермской области.

Административное устройство определяется Уставом Свердловской области и законодательством Свердловской области.

Свердловская область административно состоит из 30 районов, 25 городов, 4 закрытых административно-территориальных образований и 13 районов городов.

Свердловская область является важным транспортным узлом — через нее проходят железнодорожные, автомобильные и воздушные трассы общероссийского значения, в том числе Транссибирская железнодорожная магистраль.

**Раздел 1. Административно-территориальные единицы
Свердловской области, непосредственно входящие
в состав Свердловской области**

Районы Свердловской области

Номер строки	Наименование административно-территориальной единицы Свердловской области	Административный центр
1.	Алапаевский район	город Алапаевск
2.	Артемовский район	город Артемовский
3.	Артинский район	поселок городского типа Арти
4.	Ачитский район	поселок городского типа Ачит
5.	Байкаловский район	село Байкалово
6.	Белоярский район	поселок городского типа Белоярский
7.	Богдановичский район	город Богданович
8.	Верхнесалдинский район	город Верхняя Салда
9.	Верхотурский район	город Верхотурье
10.	Гаринский район	поселок городского типа Гари
11.	Ирбитский район	город Ирбит
12.	Каменский район	город Каменск-Уральский
13.	Камышловский район	город Камышлов
14.	Красноуфимский район	город Красноуфимск
15.	Невьянский район	город Невьянск
16.	Нижнесергинский район	город Нижние Серги
17.	Новолялинский район	город Новая Ляля
18.	Пригородный район	город Нижний Тагил
19.	Пышминский район	поселок городского типа Пышма
20.	Режевский район	город Реж
21.	Серовский район	город Серов
22.	Слободо-Туринский район	село Туринская Слобода
23.	Сухоложский район	город Сухой Лог
24.	Сысертский район	город Сысерть
25.	Таборинский район	село Таборы
26.	Тавдинский район	город Тавда
27.	Талицкий район	город Талица
28.	Тугулымский район	поселок городского типа Тугулым
29.	Туринский район	город Туринск
30.	Шалинский район	поселок городского типа Шаля

Города Свердловской области

Номер строки	Наименование административно-территориальной единицы Свердловской области	Районы города Свердловской области	Административный центр
1	2	3	4
1.	город Алапаевск		город Алапаевск
2.	город Асбест		город Асбест
3.	город Березовский		город Березовский
4.	город Верхняя Пышма		город Верхняя Пышма
5.	город Екатеринбург		город Екатеринбург
5.1.		Академический	
5.2.		Верх-Исетский	
5.3.		Железнодорожный	
5.4.		Кировский	
5.5.		Ленинский	
5.6.		Октябрьский	
5.7.		Орджоникидзевский	
5.7.		Чкаловский	
6.	город Заречный		город Заречный
7.	город Ивдель		город Ивдель
8.	город Ирбит		город Ирбит
9.	город Каменск-Уральский		город Каменск-Уральский
9.1.		Красногорский	
9.2.		Синарский	
10.	город Камышлов		город Камышлов
11.	город Карпинск		город Карпинск
12.	город Качканар		город Качканар
13.	город Кировград		город Кировград
14.	город Краснотурьинск		город Краснотурьинск
15.	город Красноуральск		город Красноуральск
16.	город Красноуфимск		город Красноуфимск
17.	город Кушва		город Кушва
18.	город Нижний Тагил		город Нижний Тагил
18.1.		Дзержинский	
18.2.		Ленинский	
18.3.		Тагилстроевский	

1	2	3	4
19.	город Нижняя Салда		город Нижняя Салда
20.	город Нижняя Тура		город Нижняя Тура
21.	город Первоуральск		город Первоуральск
22.	город Полевской		город Полевской
23.	город Ревда		город Ревда
24.	город Североуральск		город Североуральск
25.	город Серов		город Серов

Закрытые административно-территориальные образования Свердловской области

Номер строки	Наименование административно-территориальной единицы Свердловской области	Административный центр
1.	закрытое административно-территориальное образование – г. Лесной	город Лесной
2.	закрытое административно-территориальное образование – г. Новоуральск	город Новоуральск
3.	закрытое административно-территориальное образование – поселок Свободный	поселок городского типа Свободный
4.	закрытое административно-территориальное образование – поселок Уральский	поселок городского типа Уральский

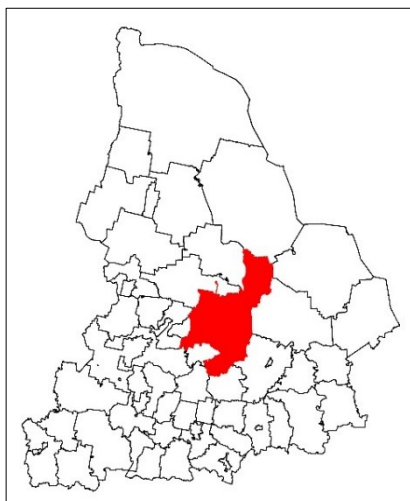
**Раздел 2. Административно-территориальные единицы
Свердловской области, входящие в состав административно-
территориальных единиц Свердловской области**

Районы городов Свердловской области

Номер строки	Наименование административно- территориальной единицы Свердловской области, входящей в состав административно- территориальной единицы Свердловской области (района города Свердловской области)	Наименование административно- территориальной единицы Свердловской области, в которую входит административно- территориальная единица Свердловской области, входящая в состав административно- территориальной единицы Свердловской области
1.	Академический	город Екатеринбург
2.	Верх-Исетский	город Екатеринбург
3.	Железнодорожный	город Екатеринбург
4.	Кировский	город Екатеринбург
5.	Ленинский	город Екатеринбург
6.	Октябрьский	город Екатеринбург
7.	Орджоникидзевский	город Екатеринбург
8.	Чкаловский	город Екатеринбург
9.	Красногорский	город Каменск-Уральский
10.	Синарский	город Каменск-Уральский
11.	Дзержинский	город Нижний Тагил
12.	Ленинский	город Нижний Тагил
13.	Тагилстроевский	город Нижний Тагил

**Раздел 3. Составы и схемы
административно-территориальных единиц Свердловской области,
непосредственно входящих в состав Свердловской области**

**Состав
административно-территориальной единицы
Свердловской области
«Алапаевский район»**



Центр административно-территориальной единицы Свердловской области «Алапаевский район» – город Алапаевск.

Расстояние от города Алапаевска до города Екатеринбурга – 150 км.

В административных границах административно-территориальной единицы Свердловской области «Алапаевский район» находятся муниципальные образования:

- Махнёвское муниципальное образование;
- Муниципальное образование Алапаевское.

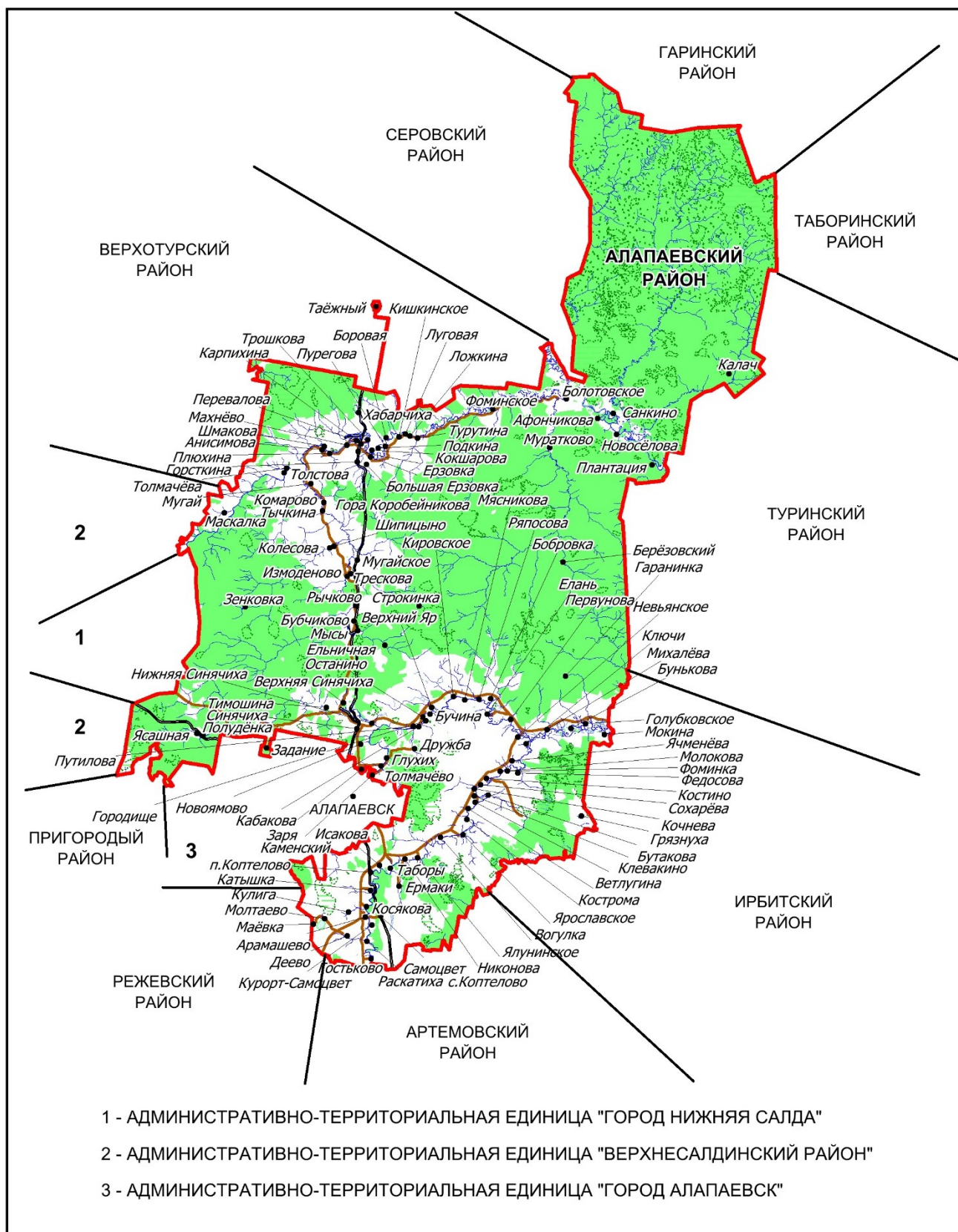
Номер строки	Наименование населенного пункта, входящего в состав административно-территориальной единицы Свердловской области	Категория населенного пункта	Вид населенного пункта	Расстояние до центра административно-территориальной единицы Свердловской области (км)
1	2	3	4	5
1.	Анисимова	сельский	деревня	70
2.	Арамашево	сельский	село	26
3.	Афончикова	сельский	деревня	90
4.	Берёзовский	сельский	поселок	62
5.	Бобровка	сельский	деревня	33
6.	Болотовское	сельский	село	90
7.	Большая Ерзовка	сельский	деревня	68
8.	Боровая	сельский	деревня	72
9.	Бубчиково	сельский	поселок	35
10.	Бунькова	сельский	деревня	46

1	2	3	4	5
11.	Бутакова	сельский	деревня	27
12.	Бучина	сельский	деревня	22
13.	Верхний Яр	сельский	деревня	24
14.	Верхняя Синячиха	городской	поселок городского типа	18
15.	Ветлугина	сельский	деревня	25
16.	Вогулка	сельский	деревня	23
17.	Гаранинка	сельский	поселок	49
18.	Глухих	сельский	деревня	10
19.	Голубковское	сельский	село	50
20.	Гора Коробейникова	сельский	деревня	66
21.	Городище	сельский	деревня	21
22.	Горсткаина	сельский	деревня	67
23.	Гостьково	сельский	село	33
24.	Грязнуха	сельский	деревня	46
25.	Деево	сельский	село	17
26.	Дружба	сельский	поселок	27
27.	Елань	сельский	деревня	16
28.	Ельничная	сельский	поселок	32
29.	Ерзовка	сельский	поселок	31
30.	Ермаки	сельский	деревня	69
31.	Задание	сельский	поселок	20
32.	Заря	сельский	поселок	20
33.	Зенковка	сельский	поселок	5
34.	Измоденово	сельский	село	44
35.	Исакова	сельский	деревня	444
36.	Кабакова	сельский	деревня	15
37.	Калач	сельский	поселок	19
38.	Каменский	сельский	поселок	113
39.	Карпихина	сельский	деревня	6
40.	Катышка	сельский	деревня	70
41.	Кировское	сельский	село	20
42.	Кишкинское	сельский	село	30
43.	Клевакино	сельский	село	72
44.	Ключи	сельский	деревня	25
45.	Кокшарова	сельский	деревня	37

1	2	3	4	5
46.	Колесова	сельский	деревня	69
47.	Комарово	сельский	село	50
48.	Коптелово	сельский	поселок	27
49.	Коптелово	сельский	село	59
50.	Костино	сельский	село	23
51.	Кострома	сельский	деревня	22
52.	Косякова	сельский	деревня	24
53.	Кочнева	сельский	деревня	23
54.	Кулига	сельский	деревня	27
55.	Курорт-Самоцвет	сельский	поселок	73
56.	Ложкина	сельский	деревня	73
57.	Луговая	сельский	деревня	27
58.	Маёвка	сельский	поселок	62
59.	Маскалка	сельский	деревня	70
60.	Махнёво	городской	поселок городского типа	40
61.	Михалёва	сельский	деревня	52
62.	Мокина	сельский	деревня	31
63.	Молокова	сельский	деревня	25
64.	Молтаево	сельский	поселок	63
65.	Мугай	сельский	село	47
66.	Мугайское	сельский	поселок	80
67.	Муратково	сельский	поселок	34
68.	Мысы	сельский	деревня	30
69.	Мясникова	сельский	деревня	35
70.	Невьянское	сельский	село	15
71.	Нижняя Синячиха	сельский	село	18
72.	Никонова	сельский	деревня	90
73.	Новосёлова	сельский	деревня	10
74.	Новоямово	сельский	поселок	21
75.	Останино	сельский	село	35
76.	Первунова	сельский	деревня	71
77.	Перевалова	сельский	деревня	89
78.	Плантация	сельский	поселок	67
79.	Плюхина	сельский	деревня	70
80.	Подкина	сельский	деревня	32

1	2	3	4	5
81.	Полудёнка	сельский	поселок	70
82.	Пурегова	сельский	деревня	18
83.	Путилова	сельский	деревня	29
84.	Раскатиха	сельский	село	38
85.	Рычково	сельский	село	32
86.	Ряпосова	сельский	деревня	16
87.	Самоцвет	сельский	поселок	24
88.	Санкино	сельский	поселок	93
89.	Синячиха	сельский	поселок	13
90.	Сохарёва	сельский	деревня	26
91.	Строкинка	сельский	поселок	39
92.	Таборы	сельский	деревня	16
93.	Таёжный	сельский	поселок	98
94.	Тимошина	сельский	деревня	19
95.	Толмачёва	сельский	деревня	67
96.	Толмачёво	сельский	село	8
97.	Толстова	сельский	деревня	66
98.	Трескова	сельский	деревня	44
99.	Трошкова	сельский	деревня	71
100.	Турутина	сельский	деревня	73
101.	Тычкина	сельский	деревня	57
102.	Федосова	сельский	деревня	30
103.	Фоминка	сельский	деревня	70
104.	Фоминское	сельский	село	82
105.	Хабарчиха	сельский	поселок	77
106.	Шипицыно	сельский	село	50
107.	Шмакова	сельский	деревня	33
108.	Ялунинское	сельский	село	20
109.	Ярославское	сельский	село	23
110.	Ясашная	сельский	поселок	33
111.	Ячменёва	сельский	деревня	24

Схема административно-территориальной единицы Свердловской области «Алапаевский район»



**Состав
административно-территориальной единицы
Свердловской области
«Артемовский район»**



Центр административно-территориальной единицы Свердловской области «Артемовский район» – город Артемовский.

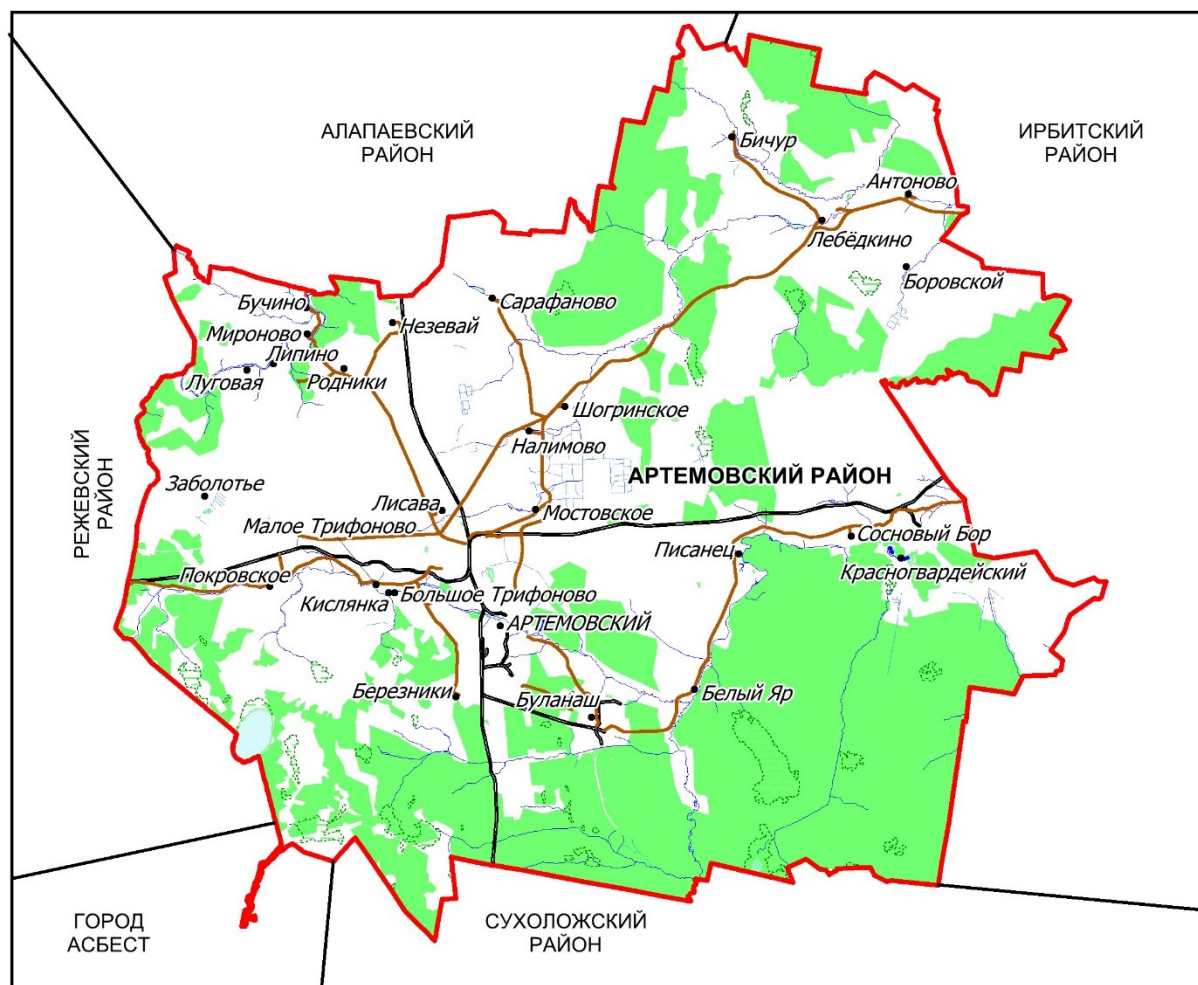
Расстояние от города Артемовский до города Екатеринбурга – 110 км.

В административных границах административно-территориальной единицы Свердловской области «Артемовский район» находится Артемовский городской округ.

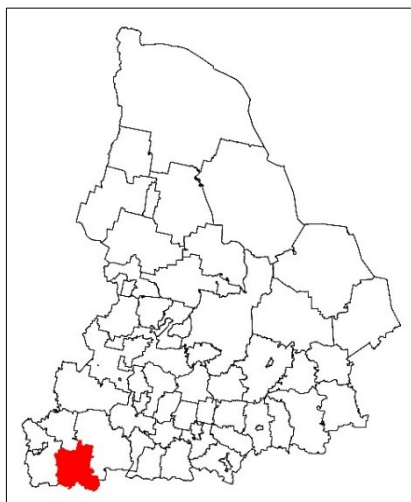
Номер строки	Наименование населенного пункта, входящего в состав административно-территориальной единицы Свердловской области	Категория населенного пункта	Вид населенного пункта	Расстояние до центра административно-территориальной единицы Свердловской области (км)
1	2	3	4	5
1.	Антоново	сельский	село	36
2.	Артемовский	городской	город	–
3.	Белый Яр	сельский	поселок	12
4.	Березники	сельский	поселок	5
5.	Бичур	сельский	село	32
6.	Большое Трифоново	сельский	село	7
7.	Боровской	сельский	поселок	32
8.	Буланаш	сельский	поселок	8
9.	Бучино	сельский	деревня	22
10.	Заболотье	сельский	поселок	19
11.	Кислянка	сельский	поселок	7
12.	Красногвардейский	сельский	поселок	244
13.	Лебёдкино	сельский	село	314
14.	Липино	сельский	село	21

1	2	3	4	5
15.	Лисава	сельский	деревня	8
16.	Луговая	сельский	деревня	22
17.	Малое Трифоново	сельский	деревня	8
18.	Мироново	сельский	село	21
19.	Мостовское	сельский	село	7
20.	Налимово	сельский	деревня	12
21.	Незевай	сельский	поселок	19
22.	Писанец	сельский	село	15
23.	Покровское	сельский	село	14
24.	Родники	сельский	деревня	18
25.	Сарафаново	сельский	село	20
26.	Сосновый Бор	сельский	поселок	22
27.	Шогринское	сельский	село	13

**Схема административно-территориальной единицы
Свердловской области «Артемовский район»**



**Состав
административно-территориальной единицы
Свердловской области
«Артинский район»**



Центр административно-территориальной единицы Свердловской области «Артинский район» – поселок городского типа Арти.

Расстояние от поселка городского типа Арти до города Екатеринбурга – 173 км.

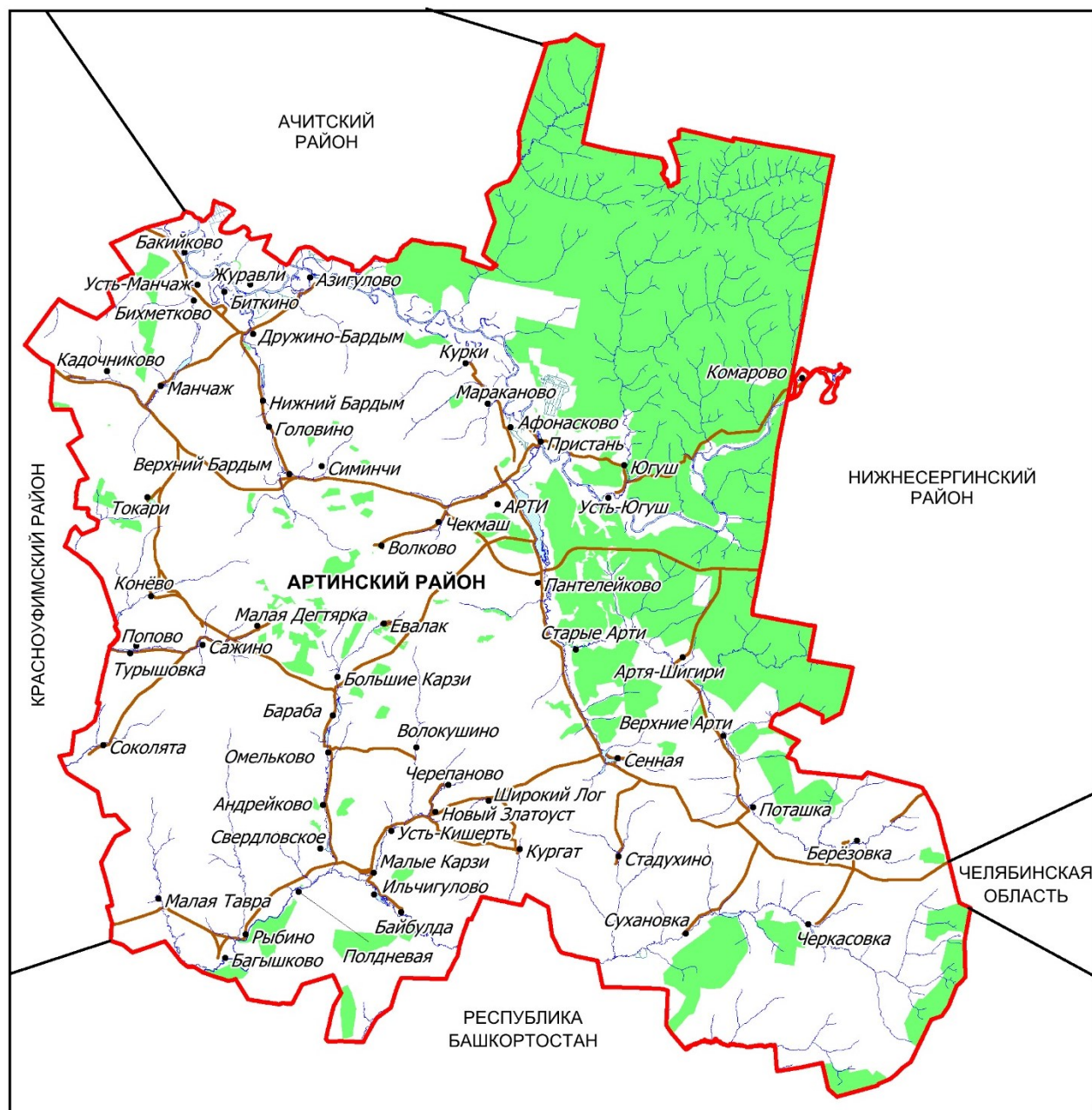
В административных границах административно-территориальной единицы Свердловской области «Артинский район» находится Артинский городской округ.

Номер строки	Наименование населенного пункта, входящего в состав административно-территориальной единицы Свердловской области	Категория населенного пункта	Вид населенного пункта	Расстояние до центра административно-территориальной единицы Свердловской области (км)
1	2	3	4	5
1.	Азигулово	сельский	село	20
2.	Андрейково	сельский	деревня	24
3.	Арти	городской	поселок городского типа	–
4.	Артя-Шигири	сельский	деревня	16
5.	Афонасково	сельский	деревня	5
6.	Багышково	сельский	деревня	36
7.	Байбулда	сельский	деревня	28
8.	Бакийково	сельский	деревня	27
9.	Бараба	сельский	село	18
10.	Берёзовка	сельский	деревня	33
11.	Биткино	сельский	деревня	23
12.	Бихметково	сельский	деревня	25
13.	Большие Карзи	сельский	село	16

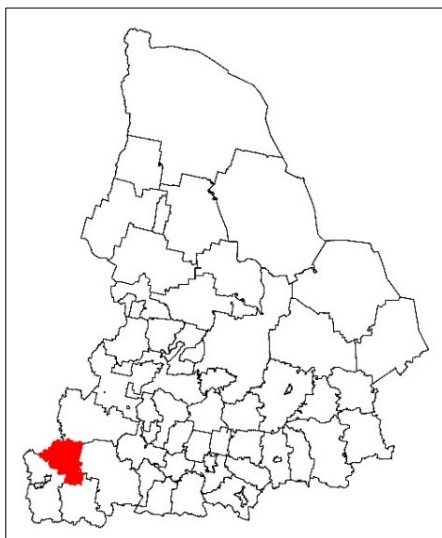
1	2	3	4	5
14.	Верхние Арти	сельский	деревня	36
15.	Верхний Бардым	сельский	деревня	14
16.	Волково	сельский	деревня	8
17.	Волокушино	сельский	деревня	17
18.	Головино	сельский	деревня	16
19.	Дружино-Бардым	сельский	деревня	20
20.	Евалак	сельский	деревня	11
21.	Журавли	сельский	деревня	23
22.	Ильчигулово	сельский	деревня	28
23.	Кадочниково	сельский	деревня	29
24.	Комарово	сельский	деревня	22
25.	Конёво	сельский	деревня	24
26.	Кургат	сельский	деревня	23
27.	Курки	сельский	село	10
28.	Малая Дегтярка	сельский	деревня	18
29.	Малая Тавра	сельский	село	35
30.	Малые Карзи	сельский	деревня	26
31.	Манчаж	сельский	село	24
32.	Мараканово	сельский	деревня	7
33.	Нижний Бардым	сельский	деревня	17
34.	Новый Златоуст	сельский	село	21
35.	Омельково	сельский	деревня	20
36.	Пантелейково	сельский	деревня	6
37.	Полдневая	сельский	деревня	30
38.	Попово	сельский	деревня	26
39.	Поташка	сельский	село	27
40.	Пристань	сельский	село	5
41.	Рыбино	сельский	деревня	34
42.	Сажино	сельский	село	22
43.	Свердловское	сельский	село	26
44.	Сенная	сельский	деревня	19
45.	Симинчи	сельский	село	12
46.	Соколята	сельский	деревня	31
47.	Стадухино	сельский	деревня	25
48.	Старые Арти	сельский	село	11
49.	Сухановка	сельский	село	32
50.	Токари	сельский	деревня	24

1	2	3	4	5
51.	Турьшовка	сельский	деревня	27
52.	Усть-Кишерть	сельский	деревня	23
53.	Усть-Манчаж	сельский	деревня	25
54.	Усть-Югуш	сельский	поселок	8
55.	Чекмаш	сельский	деревня	4
56.	Черепаново	сельский	деревня	19
57.	Черкасовка	сельский	деревня	35
58.	Широкий Лог	сельский	деревня	20
59.	Югуш	сельский	деревня	9

Схема административно-территориальной единицы Свердловской области «Артинский район»



**Состав
административно-территориальной единицы
Свердловской области «Ачитский район»**



Центр административно-территориальной единицы Свердловской области «Ачитский район» – поселок городского типа Ачит.

Расстояние от поселка городского типа Ачит до города Екатеринбурга – 178 км.

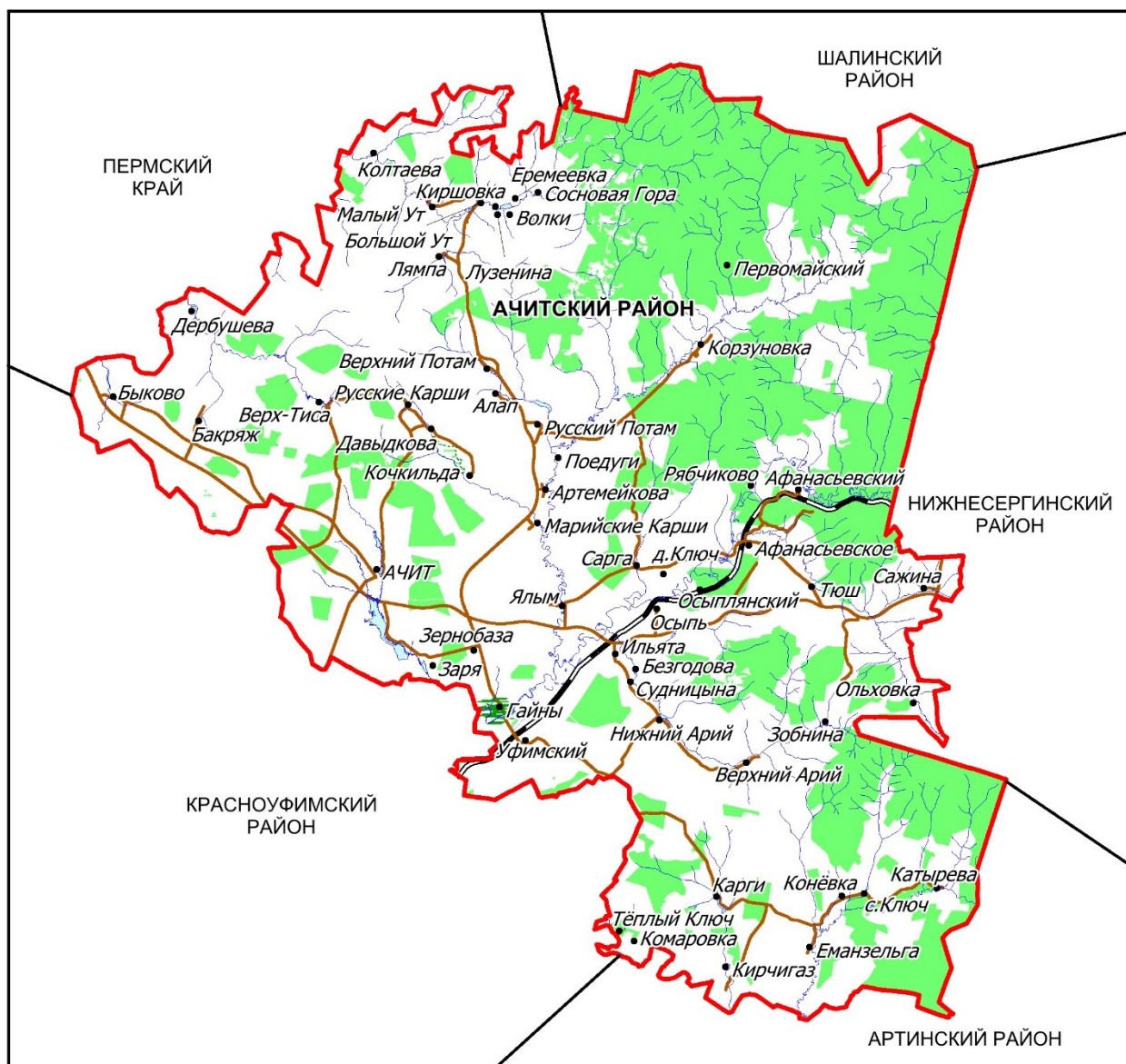
В административных границах административно-территориальной единицы Свердловской области «Ачитский район» находится Ачитский городской округ.

Номер строки	Наименование населенного пункта, входящего в состав административно-территориальной единицы Свердловской области	Категория населенного пункта	Вид населенного пункта	Расстояние до центра административно-территориальной единицы Свердловской области (км)
1	2	3	4	5
1.	Алап	сельский	деревня	14
2.	Артемейкова	сельский	деревня	12
3.	Афанасьевский	сельский	поселок	27
4.	Афанасьевское	сельский	село	24
5.	Ачит	городской	поселок городского типа	–
6.	Бакряж	сельский	село	15
7.	Безгодова	сельский	деревня	18
8.	Большой Ут	сельский	село	24
9.	Быково	сельский	село	20
10.	Верхний Арий	сельский	деревня	27
11.	Верхний Потам	сельский	деревня	15
12.	Верх-Тиса	сельский	деревня	11
13.	Волки	сельский	деревня	24

1	2	3	4	5
14.	Гайны	сельский	деревня	12
15.	Давыдкова	сельский	деревня	10
16.	Дербушева	сельский	деревня	20
17.	Еманзельга	сельский	деревня	37
18.	Еремеевка	сельский	деревня	25
19.	Заря	сельский	поселок	7
20.	Зернобаза	сельский	поселок	8
21.	Зобнина	сельский	деревня	30
22.	Ильята	сельский	деревня	16
23.	Карги	сельский	село	30
24.	Катырева	сельский	деревня	41
25.	Кирчигаз	сельский	деревня	34
26.	Кишовка	сельский	деревня	24
27.	Ключ	сельский	деревня	37
28.	Ключ	сельский	село	18
29.	Колтаева	сельский	деревня	27
30.	Комаровка	сельский	деревня	29
31.	Конёвка	сельский	деревня	36
32.	Корзуновка	сельский	деревня	25
33.	Кочкильда	сельский	деревня	8
34.	Лузенина	сельский	деревня	24
35.	Лямба	сельский	деревня	20
36.	Малый Ут	сельский	деревня	23
37.	Марийские Карши	сельский	деревня	11
38.	Нижний Арий	сельский	деревня	20
39.	Ольховка	сельский	деревня	18
40.	Осыпьянский	сельский	поселок	21
41.	Осыпь	сельский	деревня	14
42.	Первомайский	сельский	поселок	30
43.	Поедуги	сельский	деревня	35
44.	Русские Карши	сельский	деревня	11
45.	Русский Потам	сельский	село	14
46.	Рябчиково	сельский	поселок	24
47.	Сажина	сельский	деревня	35
48.	Сарга	сельский	деревня	17
49.	Сосновая Гора	сельский	деревня	26

1	2	3	4	5
50.	Судницына	сельский	деревня	18
51.	Тёплый Ключ	сельский	деревня	28
52.	Тюш	сельский	деревня	28
53.	Уфимский	сельский	поселок	14
54.	Ялым	сельский	деревня	12

**Схема административно-территориальной единицы
Свердловской области «Ачитский район»**



Состав
административно-территориальной единицы
Свердловской области «Байкаловский район»



Центр административно-территориальной единицы Свердловской области «Байкаловский район» – село Байкалово.

Расстояние от села Байкалово до города Екатеринбурга – 244 км.

В административных границах административно-территориальной единицы Свердловской области «Байкаловский район» находятся муниципальные образования:

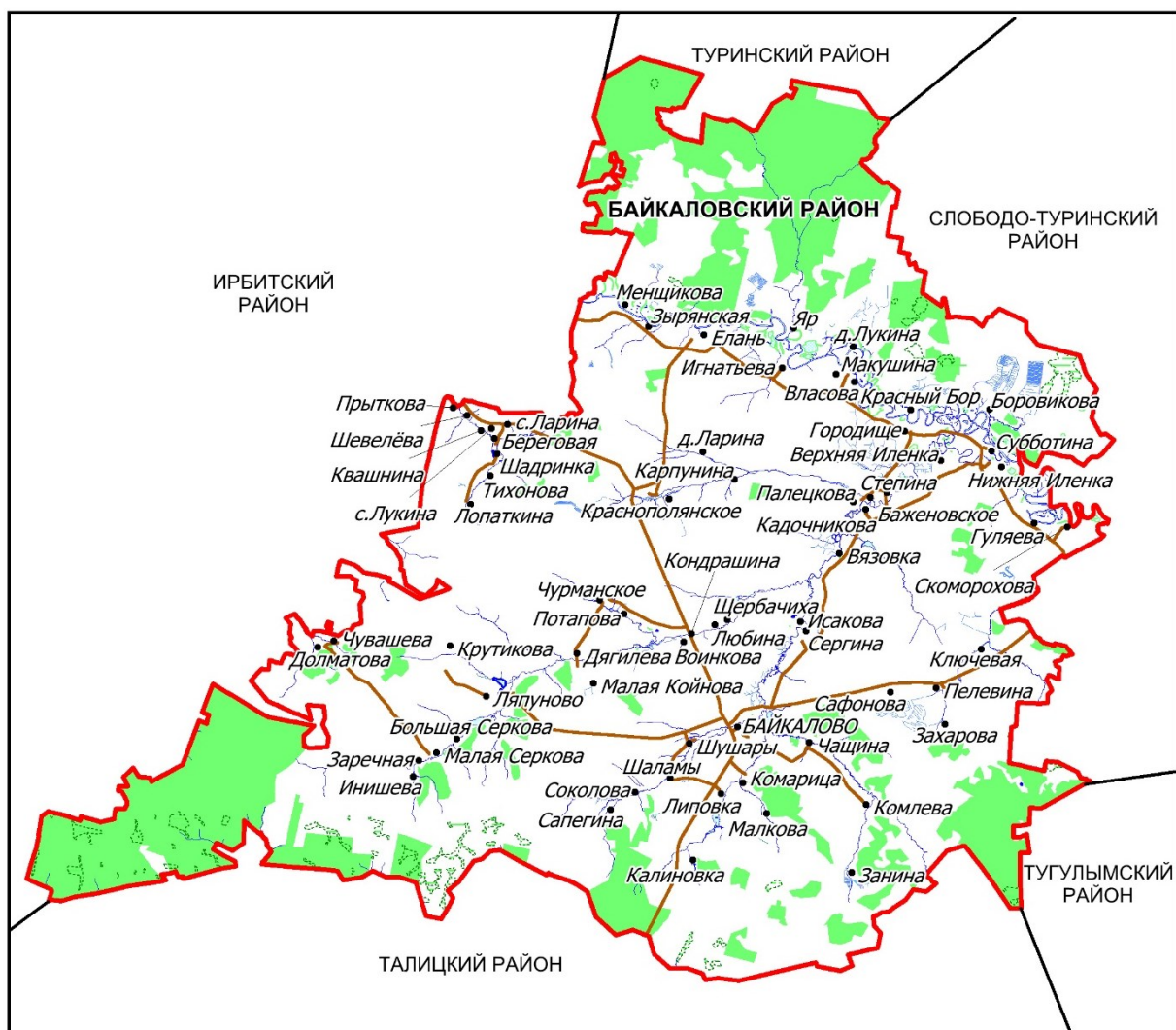
- Байкаловский муниципальный район Свердловской области;
- Байкаловское сельское поселение Байкаловского муниципального района Свердловской области;
- Краснополянское сельское поселение Байкаловского муниципального района Свердловской области;
- муниципальное образование Баженовское сельское поселение Байкаловского муниципального района Свердловской области.

Номер строки	Наименование населенного пункта, входящего в состав административно-территориальной единицы Свердловской области	Категория населенного пункта	Вид населенного пункта	Расстояние до центра административно-территориальной единицы Свердловской области (км)
1	2	3	4	5
1.	Баженовское	сельский	село	18
2.	Байкалово	сельский	село	–
3.	Береговая	сельский	деревня	26
4.	Большая Серкова	сельский	деревня	20
5.	Боровикова	сельский	деревня	27
6.	Верхняя Иленка	сельский	деревня	22
7.	Власова	сельский	деревня	24
8.	Воинкова	сельский	деревня	7

1	2	3	4	5
9.	Вязовка	сельский	деревня	13
10.	Городище	сельский	село	23
11.	Гуляева	сельский	деревня	24
12.	Долматова	сельский	деревня	30
13.	Дягилева	сельский	деревня	13
14.	Елань	сельский	село	27
15.	Занина	сельский	деревня	12
16.	Заречная	сельский	деревня	23
17.	Захарова	сельский	деревня	13
18.	Зырянская	сельский	деревня	28
19.	Игнатьева	сельский	деревня	25
20.	Инишева	сельский	деревня	23
21.	Исакова	сельский	деревня	8
22.	Кадочникова	сельский	деревня	17
23.	Калиновка	сельский	деревня	10
24.	Карпунина	сельский	деревня	17
25.	Квашнина	сельский	деревня	27
26.	Ключевая	сельский	деревня	17
27.	Комарица	сельский	деревня	4
28.	Комлева	сельский	деревня	10
29.	Кондрашина	сельский	деревня	7
30.	Краснополянское	сельский	село	16
31.	Красный Бор	сельский	деревня	24
32.	Крутикова	сельский	деревня	21
33.	Ларина	сельский	деревня	19
34.	Ларина	сельский	село	26
35.	Липовка	сельский	деревня	5
36.	Лопаткина	сельский	деревня	24
37.	Лукина	сельский	деревня	28
38.	Лукина	сельский	село	27
39.	Любина	сельский	деревня	7
40.	Ляпуново	сельский	село	17
41.	Макушина	сельский	деревня	25
42.	Малая Койнова	сельский	деревня	11
43.	Малая Серкова	сельский	деревня	21
44.	Малкова	сельский	деревня	6
45.	Менщикова	сельский	деревня	30

1	2	3	4	5
46.	Нижняя Иленка	сельский	деревня	25
47.	Палецкова	сельский	деревня	17
48.	Пелевина	сельский	деревня	13
49.	Потапова	сельский	деревня	11
50.	Прыткова	сельский	деревня	30
51.	Сапегина	сельский	деревня	11
52.	Сафонова	сельский	деревня	10
53.	Сергина	сельский	деревня	8
54.	Скоморохова	сельский	деревня	26
55.	Соколова	сельский	деревня	9
56.	Степина	сельский	деревня	19
57.	Субботина	сельский	деревня	25
58.	Тихонова	сельский	деревня	24
59.	Чащина	сельский	деревня	4
60.	Чувашева	сельский	деревня	29
61.	Чурманское	сельский	село	13
62.	Шадринка	сельский	село	25
63.	Шаламы	сельский	деревня	6
64.	Шевелёва	сельский	деревня	29
65.	Шушары	сельский	деревня	4
66.	Щербачиха	сельский	деревня	7
67.	Яр	сельский	деревня	28

Схема административно-территориальной единицы Свердловской области «Байкаловский район»



Состав
административно-территориальной единицы
Свердловской области «Белоярский район»



Центр административно-территориальной единицы Свердловской области «Белоярский район» – поселок городского типа Белоярский.

Расстояние от поселка городского типа Белоярский до города Екатеринбурга – 54 км.

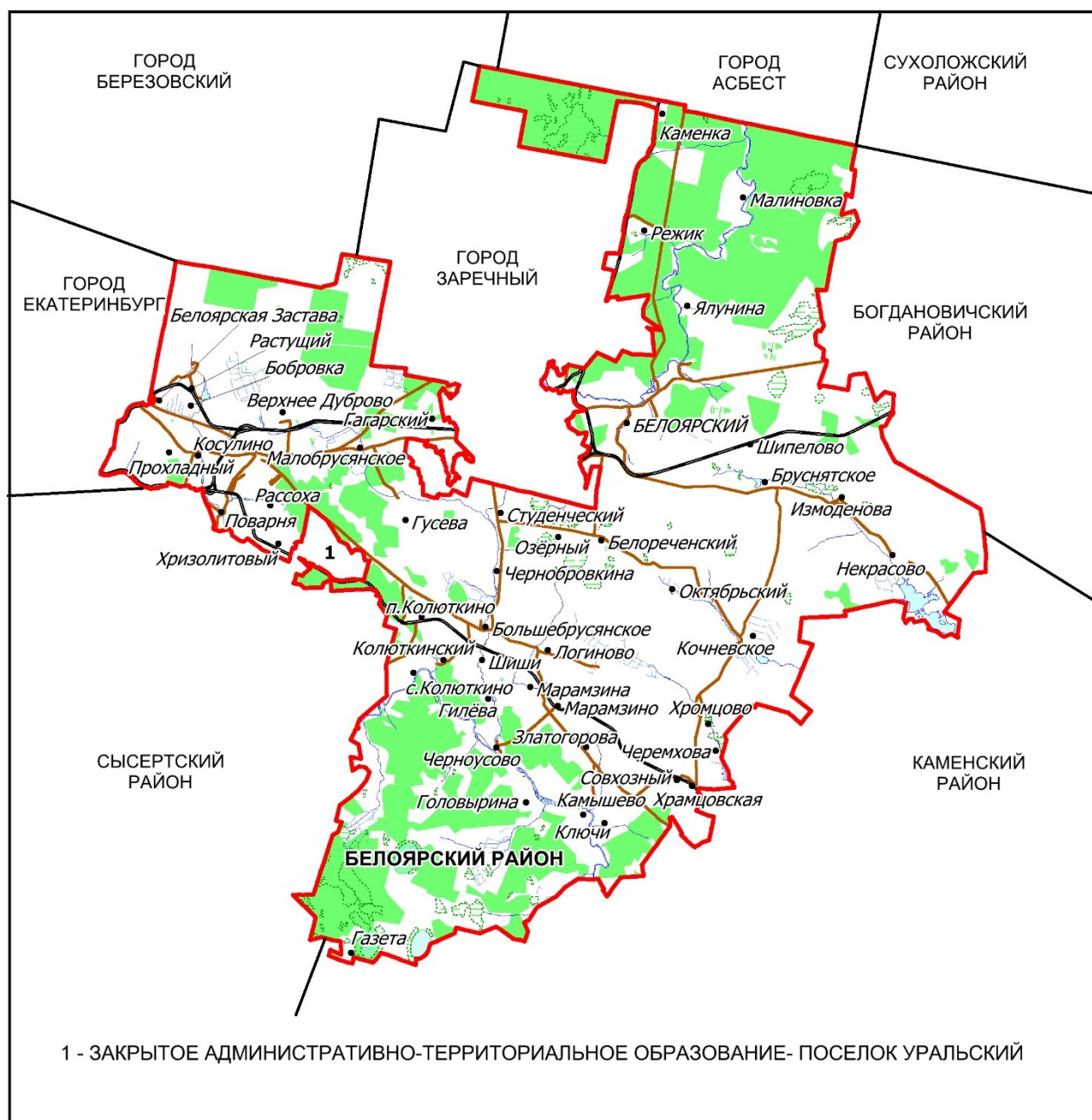
В административных границах административно-территориальной единицы Свердловской области «Белоярский район» находятся муниципальные образования:

- Белоярский городской округ;
- городской округ Верхнее Дуброво.

Номер строки	Наименование населенного пункта, входящего в состав административно-территориальной единицы Свердловской области	Категория населенного пункта	Вид населенного пункта	Расстояние до центра административно-территориальной единицы Свердловской области (км)
1	2	3	4	5
1.	Белореченский	сельский	поселок	7
2.	Белоярская Застава	сельский	поселок	28
3.	Белоярский	городской	поселок городского типа	–
4.	Бобровка	сельский	поселок	26
5.	Большебруснянское	сельский	село	15
6.	Бруснятское	сельский	село	9
7.	Верхнее Дуброво	городской	поселок городского типа	21
8.	Гагарский	сельский	поселок	12
9.	Газета	сельский	поселок	36
10.	Гилёва	сельский	деревня	19
11.	Головырина	сельский	деревня	24
12.	Гусева	сельский	деревня	15

1	2	3	4	5
13.	Златогорова	сельский	деревня	20
14.	Измоденова	сельский	деревня	14
15.	Каменка	сельский	поселок	19
16.	Камышево	сельский	село	24
17.	Ключи	сельский	деревня	24
18.	Колюткино	сельский	поселок	20
19.	Колюткино	сельский	село	17
20.	Колюткинский	сельский	поселок	18
21.	Косулино	сельский	село	26
22.	Кочневское	сельский	село	15
23.	Логиново	сельский	село	15
24.	Малиновка	сельский	деревня	15
25.	Малобрусянское	сельский	село	16
26.	Марамзина	сельский	деревня	17
27.	Марамзино	сельский	поселок	18
28.	Некрасово	сельский	село	18
29.	Озёрный	сельский	поселок	8
30.	Октябрьский	сельский	поселок	10
31.	Поварня	сельский	деревня	25
32.	Прохладный	сельский	поселок	28
33.	Рассоха	сельский	поселок	22
34.	Растущий	сельский	поселок	27
35.	Режик	сельский	поселок	12
36.	Совхозный	сельский	поселок	22
37.	Студенческий	сельский	поселок	9
38.	Храмцовская	сельский	поселок	22
39.	Хризолитовый	сельский	поселок	22
40.	Хромцово	сельский	село	19
41.	Черемхова	сельский	деревня	21
42.	Чернобровкина	сельский	деревня	12
43.	Черноусово	сельский	село	21
44.	Шипелово	сельский	поселок	8
45.	Шиши	сельский	деревня	17
46.	Ялунина	сельский	деревня	8

Схема административно-территориальной единицы Свердловской области «Белоярский район»



Состав
административно-территориальной единицы
Свердловской области «Богдановичский район»



Центр административно-территориальной единицы Свердловской области «Богдановичский район» – город Богданович.

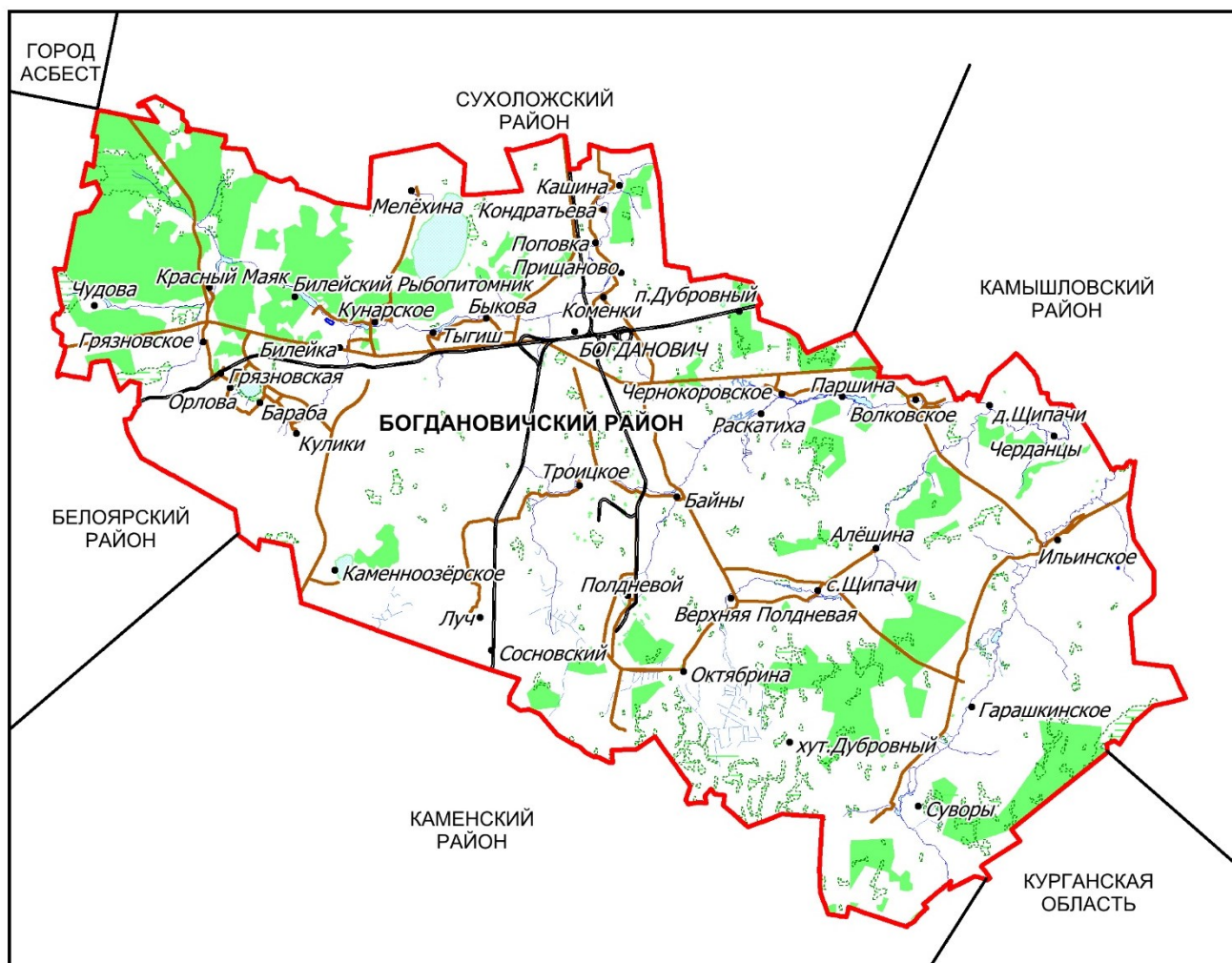
Расстояние от города Богданович до города Екатеринбурга – 94 км.

В административных границах административно-территориальной единицы Свердловской области «Богдановичский район» находится городской округ Богданович.

Номер строки	Наименование населенного пункта, входящего в состав административно-территориальной единицы Свердловской области	Категория населенного пункта	Вид населенного пункта	Расстояние до центра административно-территориальной единицы Свердловской области (км)
1	2	3	4	5
1.	Алёшина	сельский	деревня	21
2.	Байны	сельский	село	11
3.	Бараба	сельский	село	18
4.	Билейка	сельский	деревня	13
5.	Билейский Рыбопитомник	сельский	деревня	5
6.	Богданович	городской	город	–
7.	Быкова	сельский	деревня	17
8.	Верхняя Полдневая	сельский	деревня	8
9.	Волковское	сельский	село	19
10.	Гарашкинское	сельский	село	30
11.	Грязновская	сельский	поселок	20
12.	Грязновское	сельский	село	20
13.	Дубровный	сельский	поселок	9
14.	Дубровный	сельский	хутор	26

1	2	3	4	5
15.	Ильинское	сельский	село	29
16.	Каменноозёрское	сельский	село	19
17.	Кашина	сельский	деревня	7
18.	Коменки	сельский	село	2
19.	Кондратьева	сельский	деревня	12
20.	Красный Маяк	сельский	поселок	20
21.	Кулики	сельский	село	16
22.	Кунарское	сельский	село	11
23.	Луч	сельский	поселок	17
24.	Мелёхина	сельский	деревня	20
25.	Октябрина	сельский	деревня	19
26.	Орлова	сельский	деревня	15
27.	Паршина	сельский	деревня	5
28.	Полдневой	сельский	поселок	15
29.	Поповка	сельский	деревня	14
30.	Прищаново	сельский	деревня	4
31.	Раскатиха	сельский	деревня	11
32.	Сосновский	сельский	поселок	18
33.	Суворы	сельский	село	32
34.	Троицкое	сельский	село	9
35.	Тыгиш	сельский	село	8
36.	Черданцы	сельский	деревня	27
37.	Чернокоровское	сельский	село	12
38.	Чудова	сельский	деревня	27
39.	Щипачи	сельский	деревня	23
40.	Щипачи	сельский	село	20

**Схема административно-территориальной единицы
Свердловской области «Богдановичский район»**



Состав
административно-территориальной единицы
Свердловской области «Верхнесалдинский район»



Центр административно-территориальной единицы Свердловской области «Верхнесалдинский район» – город Верхняя Салда.

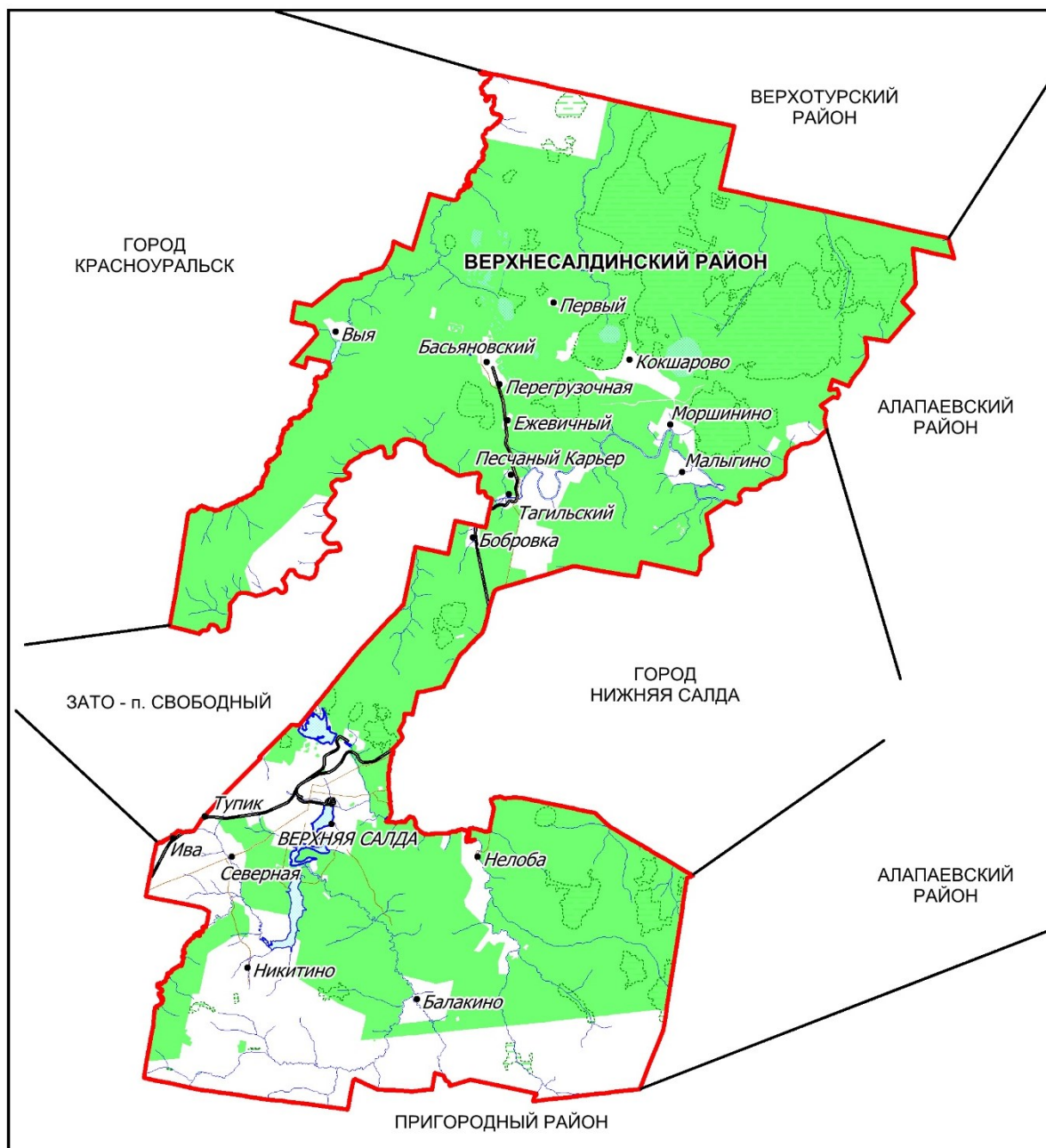
Расстояние от города Верхняя Салда до города Екатеринбурга – 174 км.

В административных границах административно-территориальной единицы Свердловской области «Верхнесалдинский район» находится Верхнесалдинский городской округ.

Номер строки	Наименование населенного пункта, входящего в состав административно-территориальной единицы Свердловской области	Категория населенного пункта	Вид населенного пункта	Расстояние до центра административно-территориальной единицы Свердловской области (км)
1	2	3	4	5
1.	Балакино	сельский	деревня	13
2.	Басьяновский	сельский	поселок	33
3.	Бобровка	сельский	поселок	22
4.	Верхняя Салда	городской	город	–
5.	Выя	сельский	поселок	33
6.	Ежевичный	сельский	поселок	30
7.	Ива	сельский	поселок	10
8.	Кокшарово	сельский	деревня	37
9.	Малыгино	сельский	деревня	34
10.	Моршинино	сельский	деревня	36
11.	Нелоба	сельский	деревня	11
12.	Никитино	сельский	деревня	11
13.	Первый	сельский	поселок	38
14.	Перегрузочная	сельский	поселок	32
15.	Песчаный Карьер	сельский	поселок	27

1	2	3	4	5
16.	Северная	сельский	деревня	6
17.	Тагильский	сельский	поселок	25
18.	Тупик	сельский	поселок	8

Схема административно-территориальной единицы Свердловской области «Верхнесалдинский район»



Состав
административно-территориальной единицы
Свердловской области «Верхотурский район»



Центр административно-территориальной единицы Свердловской области «Верхотурский район» – город Верхотурье.

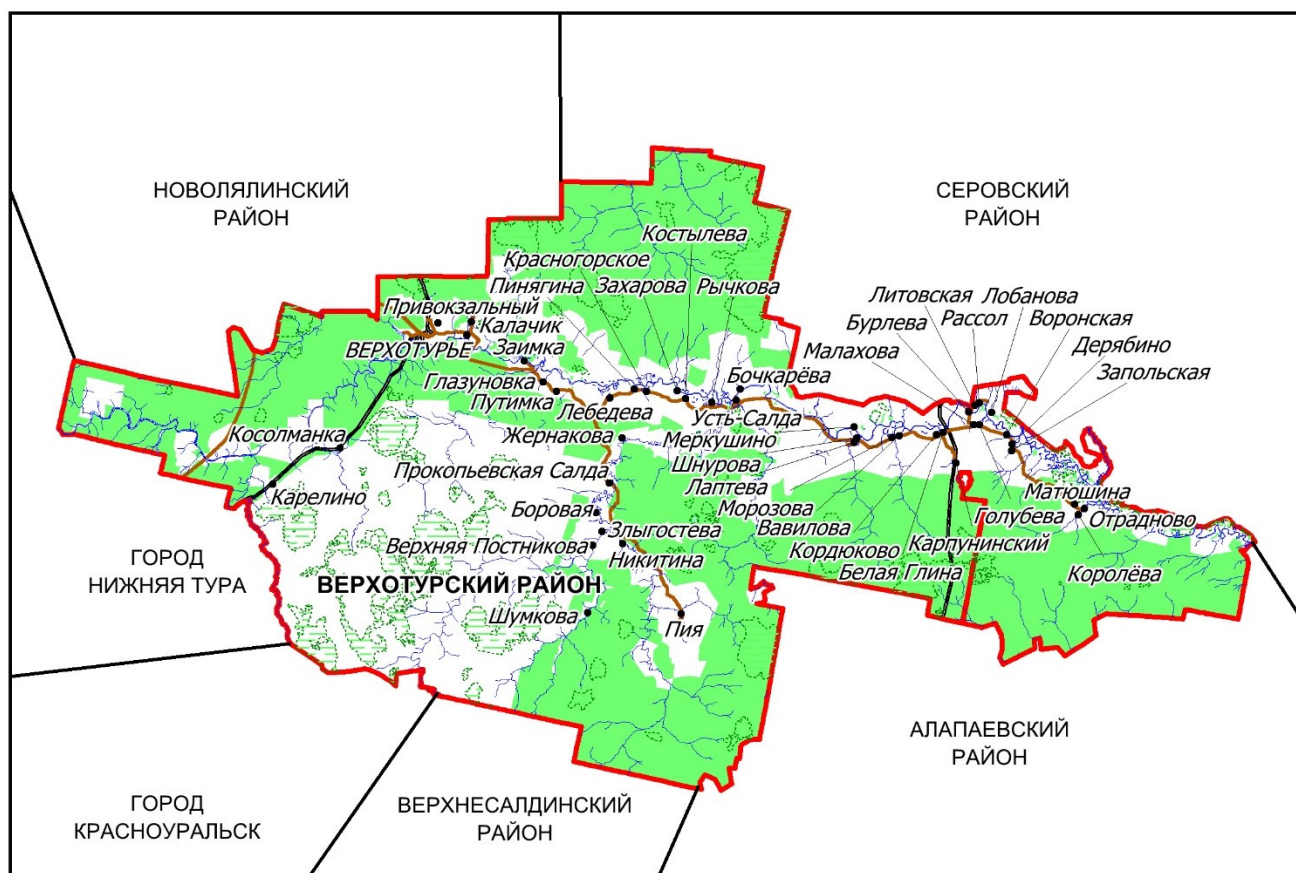
Расстояние от города Верхотурье до города Екатеринбурга – 300 км.

В административных границах административно-территориальной единицы Свердловской области «Верхотурский район» находится городской округ Верхотурский.

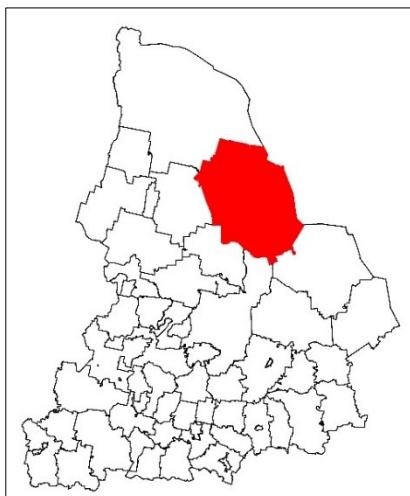
Номер строки	Наименование населенного пункта, входящего в состав административно-территориальной единицы Свердловской области	Категория населенного пункта	Вид населенного пункта	Расстояние до центра административно-территориальной единицы Свердловской области (км)
1	2	3	4	5
1.	Белая Глина	сельский	деревня	58
2.	Боровая	сельский	деревня	26
3.	Бочкарёва	сельский	деревня	33
4.	Бурлева	сельский	деревня	60
5.	Вавилова	сельский	деревня	53
6.	Верхняя Постникова	сельский	деревня	29
7.	Верхотурье	городской	город	–
8.	Воронская	сельский	деревня	65
9.	Глазуновка	сельский	деревня	11
10.	Голубева	сельский	деревня	62
11.	Дерябино	сельский	село	66
12.	Жернакова	сельский	деревня	22
13.	Заимка	сельский	деревня	7
14.	Запольская	сельский	деревня	66
15.	Захарова	сельский	деревня	26

1	2	3	4	5
16.	Злыгостева	сельский	деревня	28
17.	Калачик	сельский	поселок	2
18.	Карелино	сельский	поселок	29
19.	Карпунинский	сельский	поселок	60
20.	Кордюково	сельский	село	57
21.	Королёва	сельский	деревня	76
22.	Косолманка	сельский	поселок	20
23.	Костылева	сельский	деревня	27
24.	Красногорское	сельский	село	22
25.	Лаптева	сельский	деревня	48
26.	Лебедева	сельский	деревня	19
27.	Литовская	сельский	деревня	61
28.	Лобанова	сельский	деревня	63
29.	Малахова	сельский	деревня	61
30.	Матюшина	сельский	деревня	75
31.	Меркушино	сельский	село	47
32.	Морозова	сельский	деревня	52
33.	Никитина	сельский	деревня	31
34.	Отрадново	сельский	село	76
35.	Пинягина	сельский	деревня	21
36.	Пия	сельский	село	42
37.	Привокзальный	сельский	поселок	4
38.	Прокопьевская Салда	сельский	село	24
39.	Путимка	сельский	деревня	13
40.	Рассол	сельский	деревня	62
41.	Рычкова	сельский	деревня	30
42.	Усть-Салда	сельский	село	33
43.	Шнурова	сельский	деревня	48
44.	Шумкова	сельский	деревня	36

Схема административно-территориальной единицы Свердловской области «Верхотурский район»



**Состав
административно-территориальной единицы
Свердловской области «Гаринский район»**



Центр административно-территориальной единицы Свердловской области «Гаринский район» – поселок городского типа Гари.

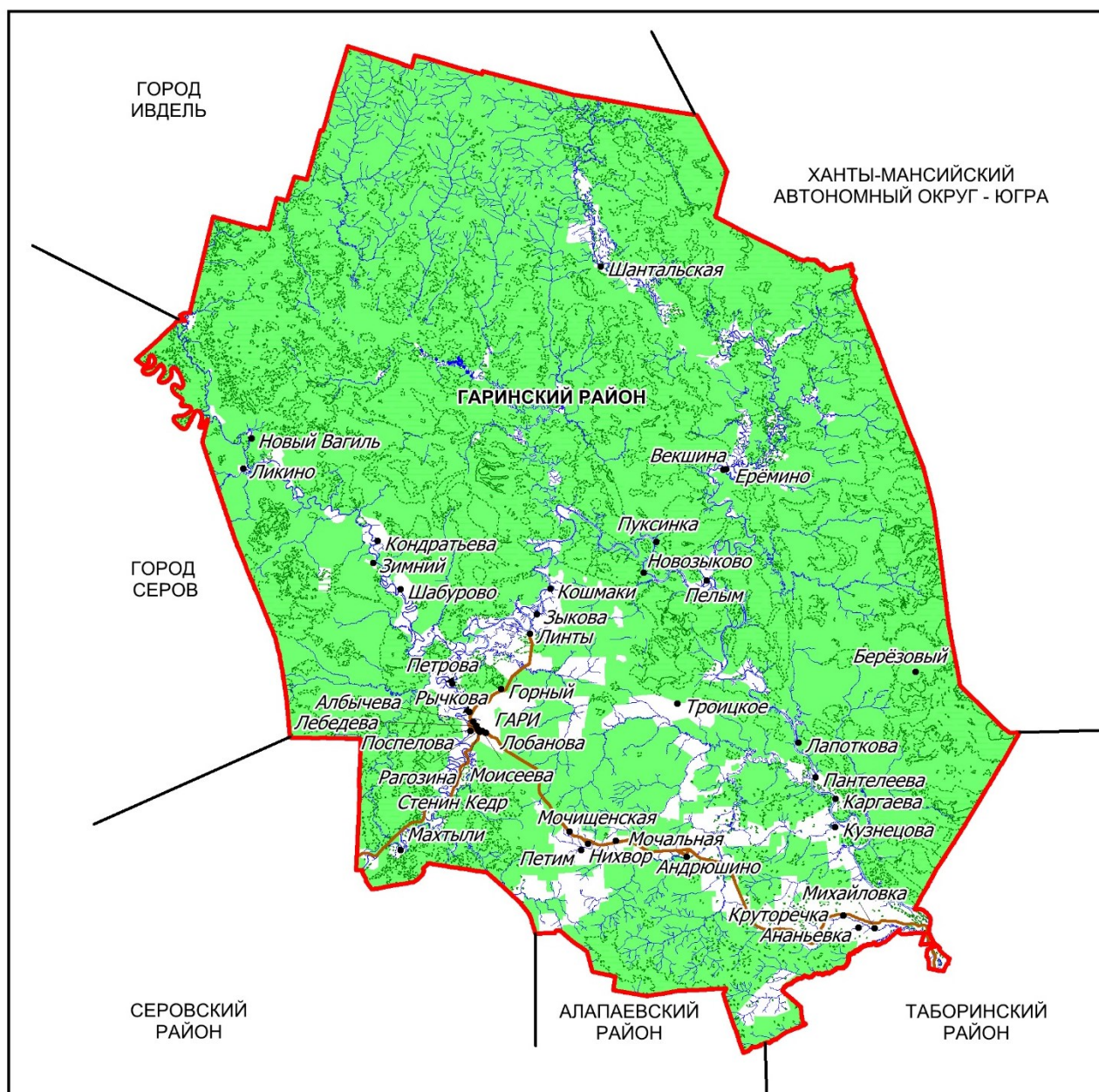
Расстояние от поселка городского типа Гари до города Екатеринбурга – 507 км.

В административных границах административно-территориальной единицы Свердловской области «Гаринский район» находится Гаринский городской округ.

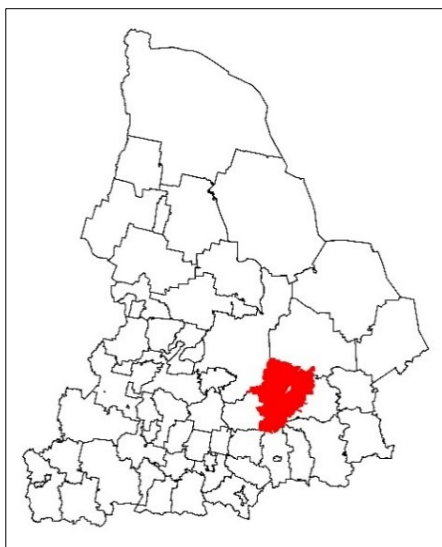
Номер строки	Наименование населенного пункта, входящего в состав административно-территориальной единицы Свердловской области	Категория населенного пункта	Вид населенного пункта	Расстояние до центра административно-территориальной единицы Свердловской области (км)
1	2	3	4	5
1.	Албычева	сельский	деревня	2
2.	Ананьевка	сельский	деревня	77
3.	Андрюшино	сельский	село	44
4.	Берёзовый	сельский	поселок	79
5.	Векшина	сельский	деревня	64
6.	Гари	городской	поселок городского типа	–
7.	Горный	сельский	поселок	9
8.	Ерёмино	сельский	село	65
9.	Зимний	сельский	поселок	34
10.	Зыкова	сельский	деревня	24
11.	Каргаева	сельский	деревня	66
12.	Кондратьева	сельский	деревня	37
13.	Кошмаки	сельский	деревня	29
14.	Круторечка	сельский	деревня	74

1	2	3	4	5
15.	Кузнецова	сельский	деревня	67
16.	Лапоткова	сельский	деревня	58
17.	Лебедева	сельский	деревня	1
18.	Ликино	сельский	поселок	61
19.	Линты	сельский	деревня	20
20.	Лобанова	сельский	деревня	3
21.	Махтыли	сельский	деревня	24
22.	Михайловка	сельский	деревня	80
23.	Моисеева	сельский	деревня	2
24.	Мочальная	сельский	деревня	32
25.	Мочищенская	сельский	деревня	25
26.	Нихвор	сельский	деревня	29
27.	Новозыково	сельский	поселок	42
28.	Новый Вагиль	сельский	поселок	65
29.	Пантелеева	сельский	деревня	62
30.	Пелым	сельский	деревня	50
31.	Петим	сельский	деревня	29
32.	Петрова	сельский	деревня	9
33.	Поспелова	сельский	деревня	1
34.	Пуксинка	сельский	поселок	47
35.	Рагозина	сельский	деревня	2
36.	Рычкова	сельский	деревня	3
37.	Стенин Кедр	сельский	поселок	2
38.	Троицкое	сельский	деревня	37
39.	Шабурово	сельский	село	28
40.	Шантальская	сельский	деревня	85

Схема административно-территориальной единицы Свердловской области «Гаринский район»



**Состав
административно-территориальной единицы
Свердловской области «Ирбитский район»**



Центр административно-территориальной единицы Свердловской области «Ирбитский район» – город Ирбит.

Расстояние от города Ирбита до города Екатеринбурга – 200 км.

В административных границах административно-территориальной единицы Свердловской области «Ирбитский район» находится Ирбитское муниципальное образование.

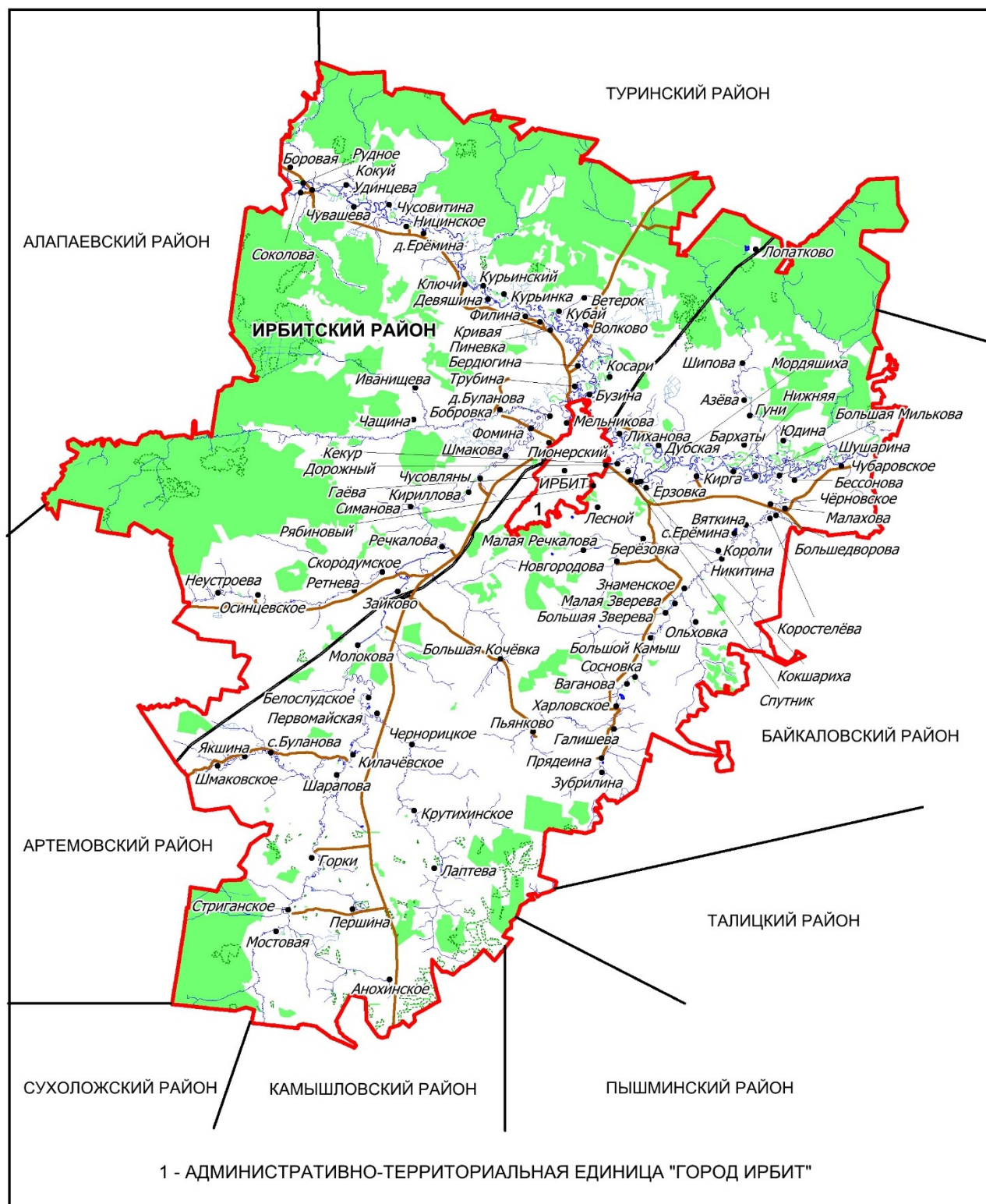
Номер строки	Наименование населенного пункта, входящего в состав административно-территориальной единицы Свердловской области	Категория населенного пункта	Вид населенного пункта	Расстояние до центра административно-территориальной единицы Свердловской области (км)
1	2	3	4	5
1.	Азёва	сельский	деревня	17
2.	Анохинское	сельский	село	58
3.	Бархаты	сельский	деревня	17
4.	Белослудское	сельский	село	34
5.	Бердюгина	сельский	деревня	8
6.	Берёзовка	сельский	деревня	12
7.	Бессонова	сельский	деревня	22
8.	Бобровка	сельский	деревня	9
9.	Большая Зверева	сельский	деревня	20
10.	Большая Кочёвка	сельский	деревня	23
11.	Большая Милькова	сельский	деревня	18
12.	Большедворова	сельский	деревня	21
13.	Большой Камыш	сельский	деревня	21
14.	Боровая	сельский	деревня	40
15.	Бузина	сельский	деревня	5

1	2	3	4	5
16.	Буланова	сельский	деревня	4
17.	Буланова	сельский	село	44
18.	Ваганова	сельский	деревня	25
19.	Ветерок	сельский	поселок	15
20.	Волково	сельский	село	12
21.	Вяткина	сельский	деревня	19
22.	Гаёва	сельский	деревня	6
23.	Галишева	сельский	деревня	29
24.	Горки	сельский	село	50
25.	Гуни	сельский	деревня	18
26.	Девяшина	сельский	деревня	17
27.	Дорожный	сельский	поселок	5
28.	Дубская	сельский	деревня	8
29.	Ерёмина	сельский	деревня	26
30.	Ерёмина	сельский	село	18
31.	Ерзовка	сельский	деревня	8
32.	Зайково	сельский	поселок	24
33.	Знаменское	сельский	село	18
34.	Зубрилина	сельский	деревня	34
35.	Иванищева	сельский	деревня	17
36.	Кекур	сельский	деревня	5
37.	Килачёвское	сельский	село	39
38.	Кирга	сельский	село	13
39.	Кириллова	сельский	деревня	12
40.	Ключи	сельский	село	20
41.	Кокуй	сельский	деревня	37
42.	Кокшариха	сельский	деревня	7
43.	Короли	сельский	деревня	18
44.	Коростелёва	сельский	деревня	21
45.	Косари	сельский	деревня	7
46.	Кривая	сельский	деревня	13
47.	Крутихинское	сельский	село	41
48.	Кубай	сельский	деревня	13
49.	Курьинка	сельский	деревня	17
50.	Курьинский	сельский	поселок	18
51.	Лаптева	сельский	деревня	46
52.	Лесной	сельский	поселок	7

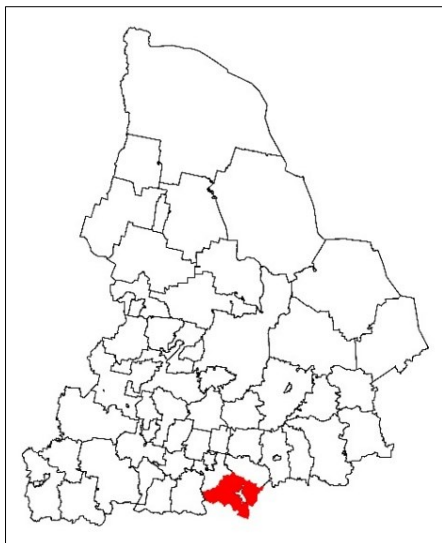
1	2	3	4	5
53.	Лиханова	сельский	деревня	4
54.	Лопатково	сельский	поселок	27
55.	Малахова	сельский	деревня	22
56.	Малая Зверева	сельский	деревня	19
57.	Малая Речкалова	сельский	деревня	11
58.	Мельникова	сельский	деревня	2
59.	Молокова	сельский	деревня	30
60.	Мордяшиха	сельский	деревня	8
61.	Мостовая	сельский	деревня	58
62.	Неустроева	сельский	деревня	39
63.	Нижняя	сельский	деревня	16
64.	Никитина	сельский	деревня	19
65.	Ницинское	сельский	село	28
66.	Новгородова	сельский	деревня	13
67.	Ольховка	сельский	деревня	22
68.	Осинцевское	сельский	село	36
69.	Первомайская	сельский	деревня	34
70.	Першина	сельский	деревня	53
71.	Пиневка	сельский	деревня	12
72.	Пионерский	городской	поселок городского типа	2
73.	Прядеина	сельский	деревня	32
74.	Пьянково	сельский	село	30
75.	Ретнева	сельский	деревня	27
76.	Речкалова	сельский	деревня	17
77.	Рудное	сельский	село	38
78.	Рябиновый	сельский	поселок	5
79.	Симанова	сельский	деревня	18
80.	Скородумское	сельский	село	24
81.	Соколова	сельский	деревня	38
82.	Сосновка	сельский	деревня	25
83.	Спутник	сельский	поселок	7
84.	Стриганское	сельский	село	56
85.	Трубина	сельский	деревня	6
86.	Удинцева	сельский	деревня	35
87.	Филина	сельский	деревня	14

1	2	3	4	5
88.	Фомина	сельский	деревня	5
89.	Харловское	сельский	село	27
90.	Чащина	сельский	деревня	15
91.	Чёрновское	сельский	село	21
92.	Чернорицкое	сельский	село	35
93.	Чубаровское	сельский	село	27
94.	Чувашева	сельский	деревня	33
95.	Чусовитина	сельский	деревня	31
96.	Чусовляны	сельский	деревня	11
97.	Шарапова	сельский	деревня	42
98.	Шипова	сельский	деревня	18
99.	Шмакова	сельский	деревня	7
100.	Шмаковское	сельский	село	49
101.	Шушарина	сельский	деревня	21
102.	Юдина	сельский	деревня	21
103.	Якшина	сельский	деревня	46

Схема административно-территориальной единицы Свердловской области «Ирбитский район»



Состав
административно-территориальной единицы
Свердловской области «Каменский район»



Центр административно-территориальной единицы Свердловской области «Каменский район» – город Каменск-Уральский.

Расстояние от города Каменск-Уральский до города Екатеринбурга – 100 км.

В административных границах административно-территориальной единицы Свердловской области «Каменский район» находится Каменский городской округ.

Номер строки	Наименование населенного пункта, входящего в состав административно-территориальной единицы Свердловской области	Категория населенного пункта	Вид населенного пункта	Расстояние до центра административно-территориальной единицы Свердловской области (км)
1	2	3	4	5
1.	Барабановское	сельский	село	12
2.	Бекленищева	сельский	деревня	22
3.	Беловодье	сельский	деревня	13
4.	Белоносова	сельский	деревня	31
5.	Богатёноква	сельский	деревня	14
6.	Боёвка	сельский	деревня	13
7.	Большая Грязнуха	сельский	село	9
8.	Брод	сельский	деревня	7
9.	Бубнова	сельский	деревня	29
10.	Гашенёва	сельский	деревня	13
11.	Горный	сельский	поселок	22
12.	Давыдова	сельский	деревня	30
13.	Исетское	сельский	село	27
14.	Кисловское	сельский	село	29
15.	Клевакинское	сельский	село	25

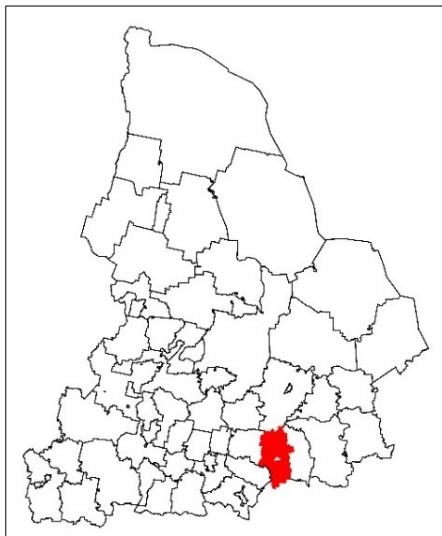
1	2	3	4	5
16.	Ключи	сельский	деревня	17
17.	Ключики	сельский	деревня	10
18.	Кодинский	сельский	поселок	14
19.	Колчедан	сельский	поселок	16
20.	Колчедан	сельский	село	16
21.	Комарова	сельский	деревня	13
22.	Крайчикова	сельский	деревня	21
23.	Кремлёвка	сельский	деревня	8
24.	Лебяжье	сельский	поселок	24
25.	Ленинский	сельский	поселок	42
26.	Мазуля	сельский	деревня	8
27.	Малая Белоносова	сельский	деревня	19
28.	Малиновка	сельский	деревня	33
29.	Маминское	сельский	село	34
30.	Мартюш	городской	поселок городского типа	4
31.	Мосина	сельский	деревня	28
32.	Мухлынина	сельский	деревня	22
33.	Новоисетское	сельский	село	12
34.	Новый Быт	сельский	поселок	23
35.	Октябрьский	сельский	поселок	47
36.	Окулово	сельский	село	23
37.	Первомайский	сельский	поселок	25
38.	Перебор	сельский	деревня	24
39.	Пирогово	сельский	село	14
40.	Позариха	сельский	село	8
41.	Покровское	сельский	село	22
42.	Потаскуева	сельский	деревня	22
43.	Походилова	сельский	деревня	42
44.	Рыбниковское	сельский	село	19
45.	Свобода	сельский	деревня	24
46.	Синарский	сельский	поселок	17
47.	Сипавское	сельский	село	19
48.	Смолинское	сельский	село	19
49.	Соколова	сельский	деревня	17
50.	Соколова	сельский	село	32

1	2	3	4	5
51.	Солнечный	сельский	поселок	16
52.	Сосновское	сельский	село	43
53.	Старикова	сельский	деревня	34
54.	Степной	сельский	поселок	7
55.	Травянское	сельский	село	7
56.	Троицкое	сельский	село	33
57.	Чайкина	сельский	деревня	25
58.	Часовая	сельский	деревня	25
59.	Черемисская	сельский	деревня	17
60.	Черемхово	сельский	село	15
61.	Черноскутова	сельский	деревня	13
62.	Черноусова	сельский	деревня	19
63.	Чечулина	сельский	деревня	28
64.	Шилова	сельский	деревня	37
65.	Щербаково	сельский	село	15

Схема административно-территориальной единицы Свердловской области «Каменский район»



Состав
административно-территориальной единицы
Свердловской области «Камышловский район»



Центр административно-территориальной единицы Свердловской области «Камышловский район» – город Камышлов.

Расстояние от города Камышлова до города Екатеринбурга – 138 км.

В административных границах административно-территориальной единицы Свердловской области «Камышловский район» находятся муниципальные образования:

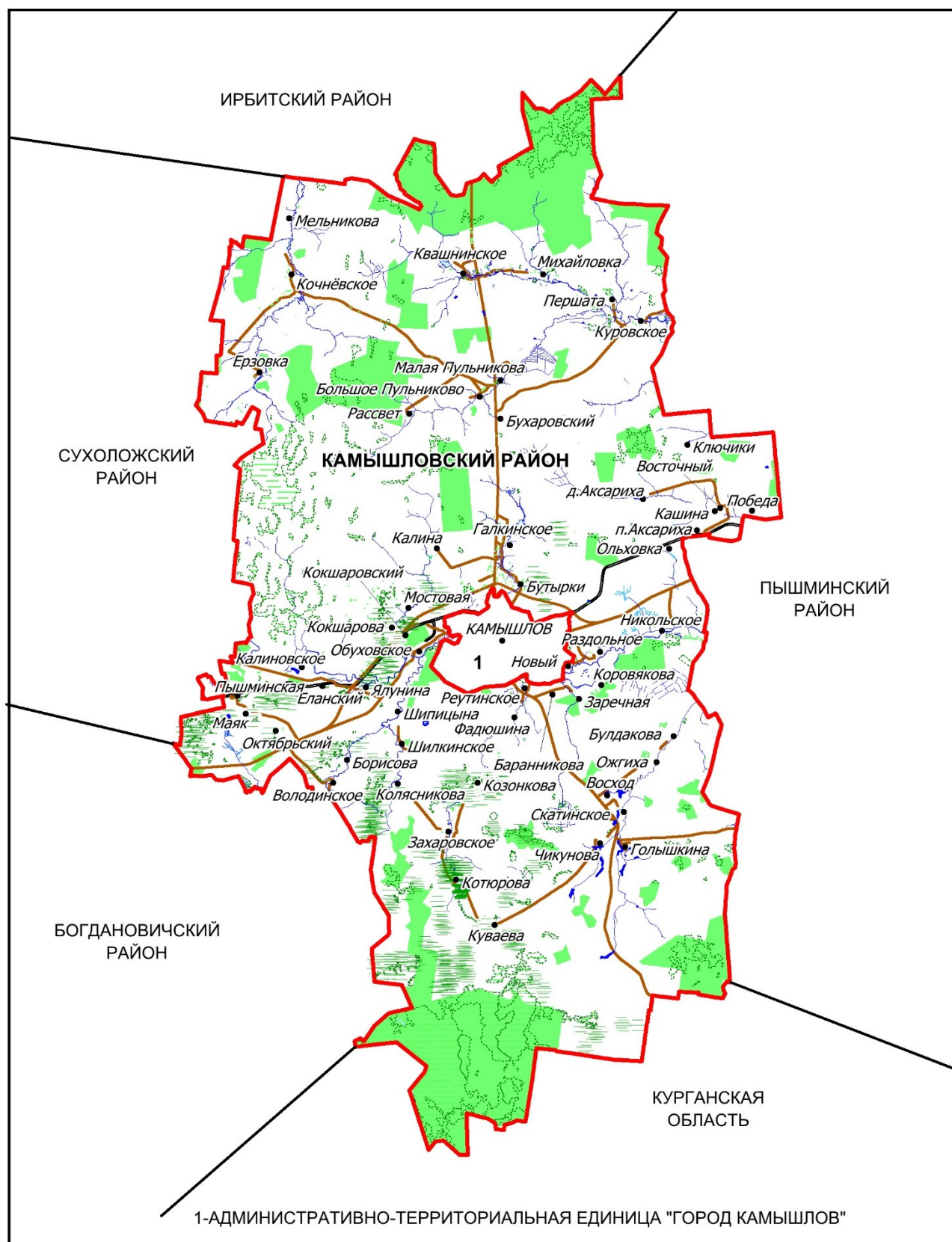
- Восточное сельское поселение Камышловского муниципального района Свердловской области;
- Галкинское сельское поселение Камышловского муниципального района Свердловской области;
- Калиновское сельское поселение Камышловского муниципального района Свердловской области;
- Камышловский муниципальный район Свердловской области;
- муниципальное образование «Зареченское сельское поселение» Камышловского муниципального района Свердловской области;
- Обуховское сельское поселение Камышловского муниципального района Свердловской области.

Номер строки	Наименование населенного пункта, входящего в состав административно-территориальной единицы Свердловской области	Категория населенного пункта	Вид населенного пункта	Расстояние до центра административно-территориальной единицы Свердловской области (км)
1	2	3	4	5
1.	Аксариха	сельский	деревня	15
2.	Аксариха	сельский	поселок	17
3.	Баранникова	сельский	деревня	6

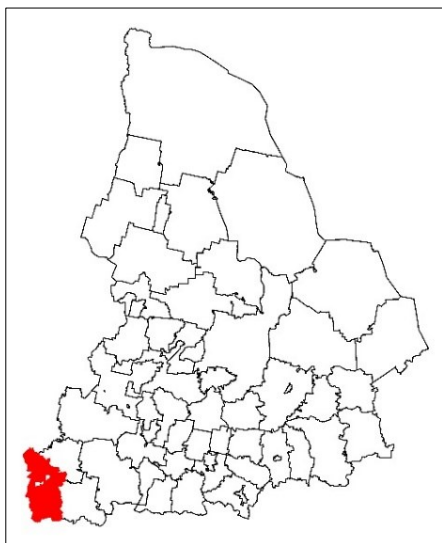
1	2	3	4	5
4.	Большое Пульниково	сельский	село	18
5.	Борисова	сельский	деревня	15
6.	Булдакова	сельский	деревня	15
7.	Бутырки	сельский	деревня	5
8.	Бухаровский	сельский	хутор	17
9.	Володинское	сельский	село	17
10.	Восточный	сельский	поселок	19
11.	Восход	сельский	поселок	14
12.	Галкинское	сельский	село	7
13.	Гольшкина	сельский	деревня	18
14.	Еланский	сельский	поселок	14
15.	Ерзовка	сельский	деревня	28
16.	Заречная	сельский	деревня	7
17.	Захаровское	сельский	село	15
18.	Калина	сельский	поселок	9
19.	Калиновское	сельский	село	15
20.	Кашина	сельский	деревня	19
21.	Квашнинское	сельский	село	28
22.	Ключики	сельский	поселок	21
23.	Козонкова	сельский	деревня	11
24.	Кокшарова	сельский	деревня	9
25.	Кокшаровский	сельский	поселок	6
26.	Колясникова	сельский	деревня	14
27.	Коровякова	сельский	деревня	8
28.	Котюрова	сельский	деревня	19
29.	Кочнёвское	сельский	село	32
30.	Куваева	сельский	деревня	22
31.	Куровское	сельский	село	27
32.	Малая Пульникова	сельский	деревня	20
33.	Маяк	сельский	поселок	20
34.	Мельникова	сельский	деревня	36
35.	Михайловка	сельский	деревня	28
36.	Мостовая	сельский	деревня	8
37.	Никольское	сельский	село	12
38.	Новый	сельский	поселок	5
39.	Обуховское	сельский	село	6
40.	Ожгиха	сельский	деревня	15

1	2	3	4	5
41.	Октябрьский	сельский	поселок	19
42.	Ольховка	сельский	поселок	15
43.	Першата	сельский	деревня	27
44.	Победа	сельский	поселок	22
45.	Пышминская	сельский	поселок	21
46.	Раздольное	сельский	село	7
47.	Рассвет	сельский	поселок	19
48.	Реутинское	сельский	село	4
49.	Скатинское	сельский	село	16
50.	Фадюшина	сельский	деревня	6
51.	Чикунова	сельский	деревня	17
52.	Шилкинское	сельский	село	11
53.	Шипицына	сельский	деревня	10
54.	Ялунина	сельский	деревня	11

Схема административно-территориальной единицы Свердловской области «Камышловский район»



Состав
административно-территориальной единицы
Свердловской области «Красноуфимский район»



Центр административно-территориальной единицы Свердловской области «Красноуфимский район» – город Красноуфимск.

Расстояние от города Красноуфимска до города Екатеринбурга – 200 км.

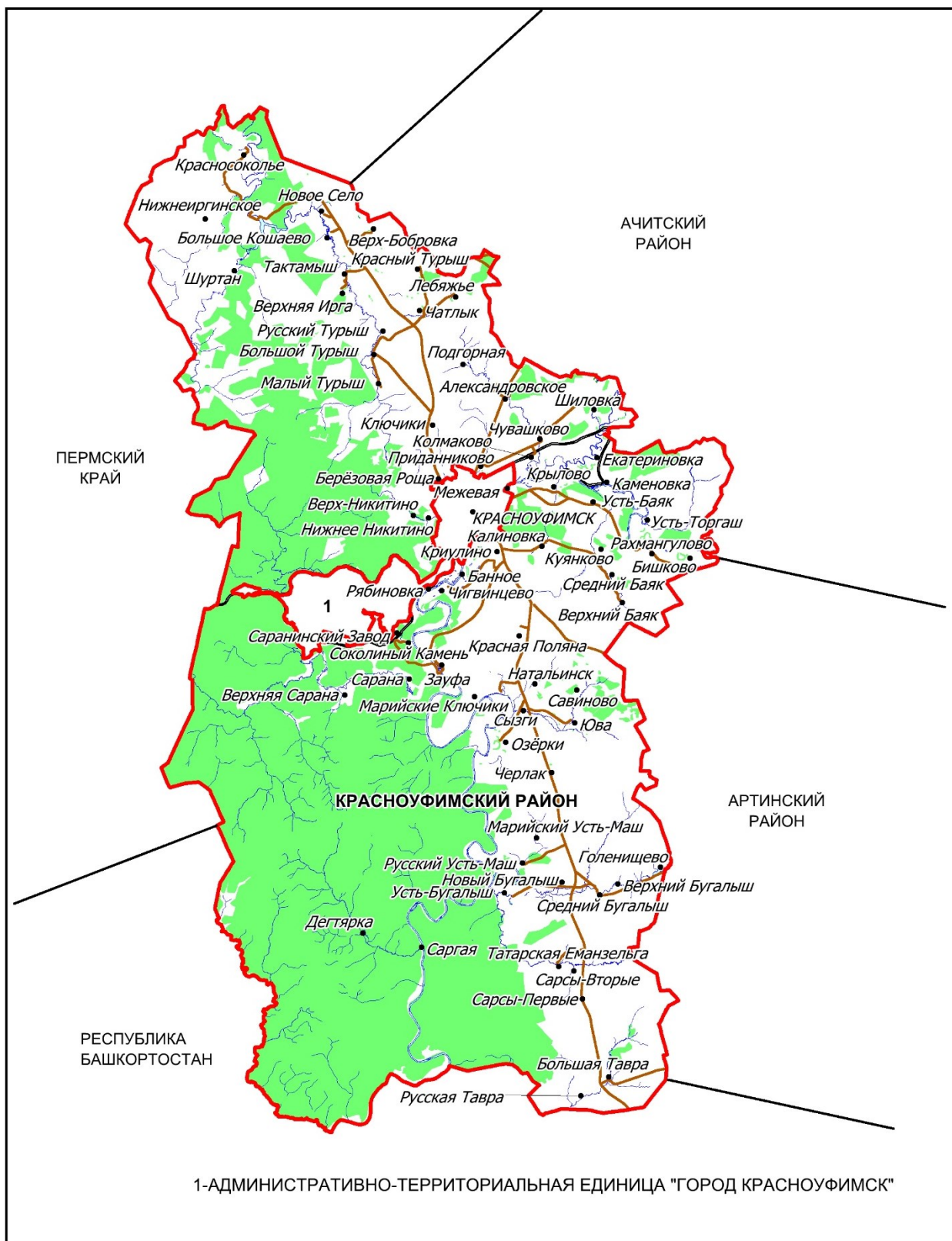
В административных границах административно-территориальной единицы Свердловской области «Красноуфимский район» находится Муниципальное образование Красноуфимский округ.

Номер строки	Наименование населенного пункта, входящего в состав административно-территориальной единицы Свердловской области	Категория населенного пункта	Вид населенного пункта	Расстояние до центра административно-территориальной единицы Свердловской области (км)
1	2	3	4	5
1.	Александровское	сельский	село	11
2.	Банное	сельский	деревня	6
3.	Берёзовая Роща	сельский	поселок	5
4.	Бишково	сельский	деревня	21
5.	Большая Тавра	сельский	деревня	55
6.	Большое Кошаево	сельский	деревня	29
7.	Большой Турыш	сельский	село	18
8.	Верх-Бобровка	сельский	деревня	28
9.	Верхний Баяк	сельский	деревня	17
10.	Верхний Бугальш	сельский	деревня	38
11.	Верх-Никитино	сельский	деревня	6
12.	Верхняя Ирга	сельский	деревня	24
13.	Верхняя Сарана	сельский	деревня	21
14.	Голенищево	сельский	деревня	38
15.	Дегтярка	сельский	поселок	41

1	2	3	4	5
16.	Екатериновка	сельский	деревня	13
17.	Зауфа	сельский	деревня	15
18.	Калиновка	сельский	деревня	7
19.	Каменовка	сельский	деревня	13
20.	Ключики	сельский	село	9
21.	Колмаково	сельский	деревня	8
22.	Красная Поляна	сельский	деревня	13
23.	Красносоколье	сельский	село	40
24.	Красный Турыш	сельский	деревня	24
25.	Криулино	сельский	село	4
26.	Крылово	сельский	село	8
27.	Куянково	сельский	деревня	13
28.	Лебяжье	сельский	деревня	20
29.	Малый Турыш	сельский	деревня	15
30.	Марийские Ключики	сельский	село	18
31.	Марийский Усть-Маш	сельский	деревня	32
32.	Межевая	сельский	деревня	5
33.	Натальинск	городской	поселок городского типа	17
34.	Нижнее Никитино	сельский	деревня	4
35.	Нижнеиргинское	сельский	село	38
36.	Новое Село	сельский	село	32
37.	Новый Бугалыш	сельский	деревня	36
38.	Озёрки	сельский	деревня	22
39.	Подгорная	сельский	деревня	14
40.	Приданниково	сельский	деревня	4
41.	Рахмангулово	сельский	село	17
42.	Русская Тавра	сельский	село	56
43.	Русский Турыш	сельский	деревня	19
44.	Русский Усть-Маш	сельский	деревня	34
45.	Рябиновка	сельский	деревня	8
46.	Савиново	сельский	деревня	20
47.	Сарана	сельский	поселок	17
48.	Саранинский Завод	сельский	поселок	14
49.	Саргая	сельский	поселок	42
50.	Сарсы-Вторые	сельский	село	47

1	2	3	4	5
51.	Сарсы-Первые	сельский	деревня	44
52.	Соколиный Камень	сельский	поселок	14
53.	Средний Баяк	сельский	деревня	15
54.	Средний Бугальш	сельский	село	38
55.	Сызги	сельский	деревня	19
56.	Тактамыш	сельский	деревня	26
57.	Татарская Еманзельга	сельский	деревня	44
58.	Усть-Баяк	сельский	деревня	11
59.	Усть-Бугальш	сельский	деревня	36
60.	Усть-Торгаш	сельский	деревня	17
61.	Чатлык	сельский	село	20
62.	Черлак	сельский	деревня	26
63.	Чигвинцево	сельский	деревня	9
64.	Чувашково	сельский	село	9
65.	Шиловка	сельский	деревня	15
66.	Шуртан	сельский	деревня	32
67.	Юва	сельский	село	22

Схема административно-территориальной единицы Свердловской области «Красноуфимский район»



Состав
административно-территориальной единицы
Свердловской области «Невьянский район»



Центр административно-территориальной единицы Свердловской области «Невьянский район» – город Невьянск.

Расстояние от города Невьянска до города Екатеринбурга – 88 км.

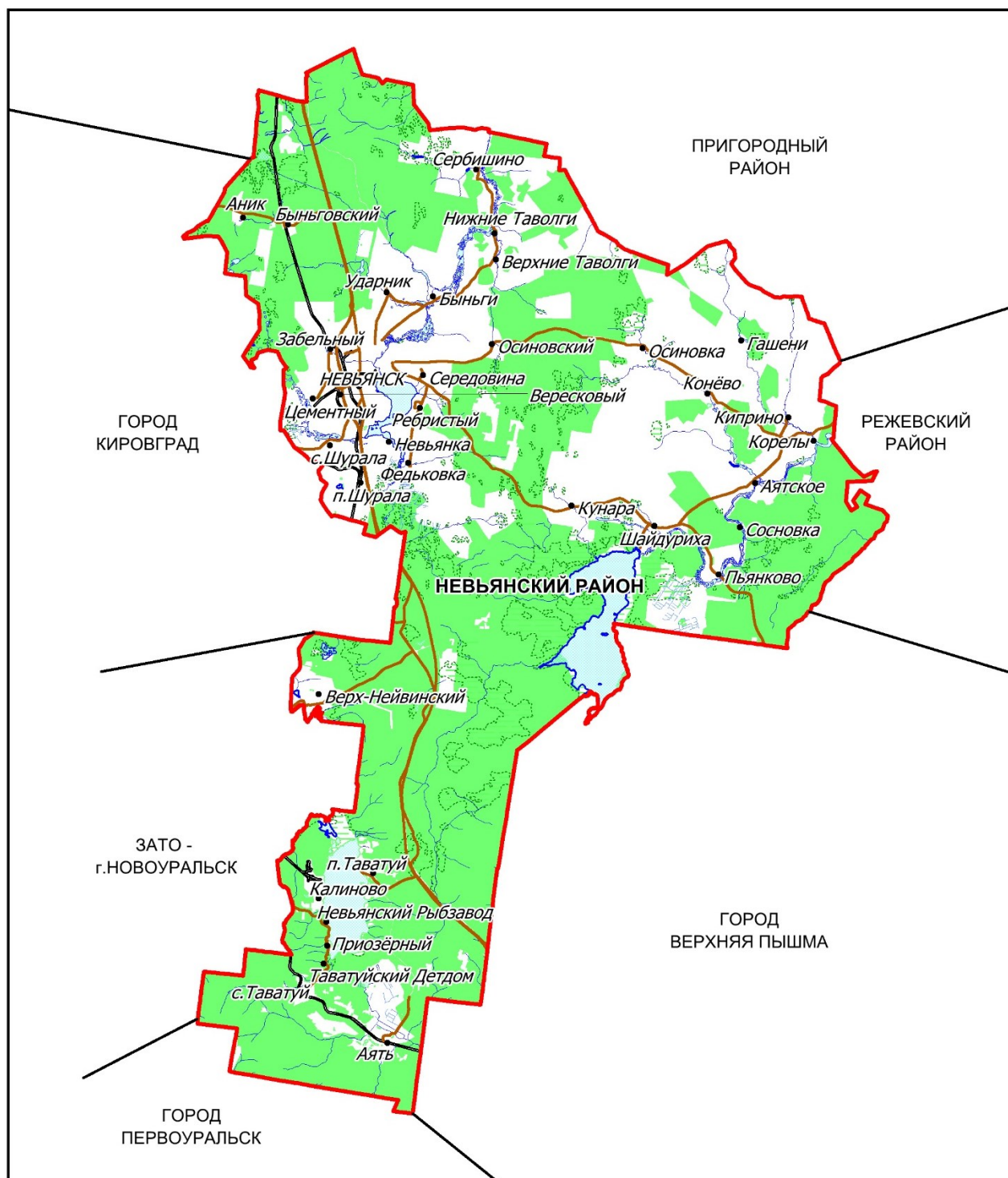
В административных границах административно-территориальной единицы Свердловской области «Невьянский район» находятся муниципальные образования:

- городской округ Верх-Нейвинский;
- Невьянский городской округ Свердловской области.

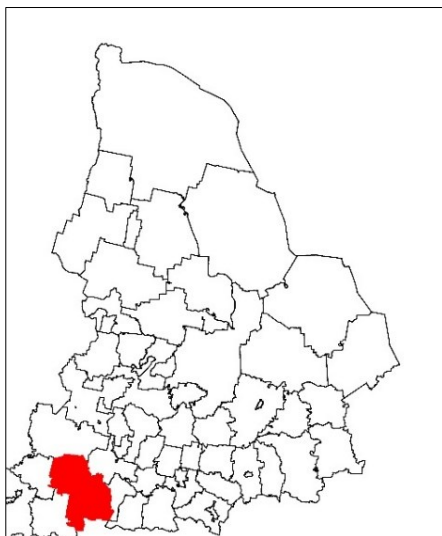
Номер строки	Наименование населенного пункта, входящего в состав административно-территориальной единицы Свердловской области	Категория населенного пункта	Вид населенного пункта	Расстояние до центра административно-территориальной единицы Свердловской области (км)
1	2	3	4	5
1.	Аник	сельский	поселок	15
2.	Аятское	сельский	село	30
3.	Аять	сельский	поселок	50
4.	Быньги	сельский	село	7
5.	Быньговский	сельский	поселок	13
6.	Вересковый	сельский	поселок	3
7.	Верхние Таволги	сельский	деревня	13
8.	Верх-Нейвинский	городской	поселок городского типа	24
9.	Гашени	сельский	деревня	28
10.	Забельный	сельский	поселок	3
11.	Калиново	сельский	поселок	40
12.	Киприно	сельский	село	31
13.	Конёво	сельский	село	25

1	2	3	4	5
14.	Корелы	сельский	село	34
15.	Кунара	сельский	село	18
16.	Невьянка	сельский	деревня	5
17.	Невьянск	городской	город	–
18.	Невьянский Рыбзавод	сельский	поселок	41
19.	Нижние Таволги	сельский	деревня	14
20.	Осиновка	сельский	деревня	20
21.	Осиновский	сельский	поселок	9
22.	Приозёрный	сельский	поселок	43
23.	Пьянково	сельский	деревня	30
24.	Ребристый	сельский	поселок	4
25.	Сербишино	сельский	деревня	30
26.	Середовина	сельский	поселок	4
27.	Сосновка	сельский	деревня	17
28.	Таватуй	сельский	поселок	38
29.	Таватуй	сельский	село	47
30.	Таватуйский Детдом	сельский	поселок	45
31.	Ударник	сельский	поселок	6
32.	Федьковка	сельский	село	7
33.	Цементный	сельский	поселок	5
34.	Шайдуриха	сельский	село	24
35.	Шурала	сельский	поселок	8
36.	Шурала	сельский	село	6

Схема административно-территориальной единицы Свердловской области «Невьянский район»



Состав
административно-территориальной единицы
Свердловской области «Нижнесергинский район»



Центр административно-территориальной единицы Свердловской области «Нижнесергинский район» – город Нижние Серги.

Расстояние от города Нижние Серги до города Екатеринбурга – 99 км.

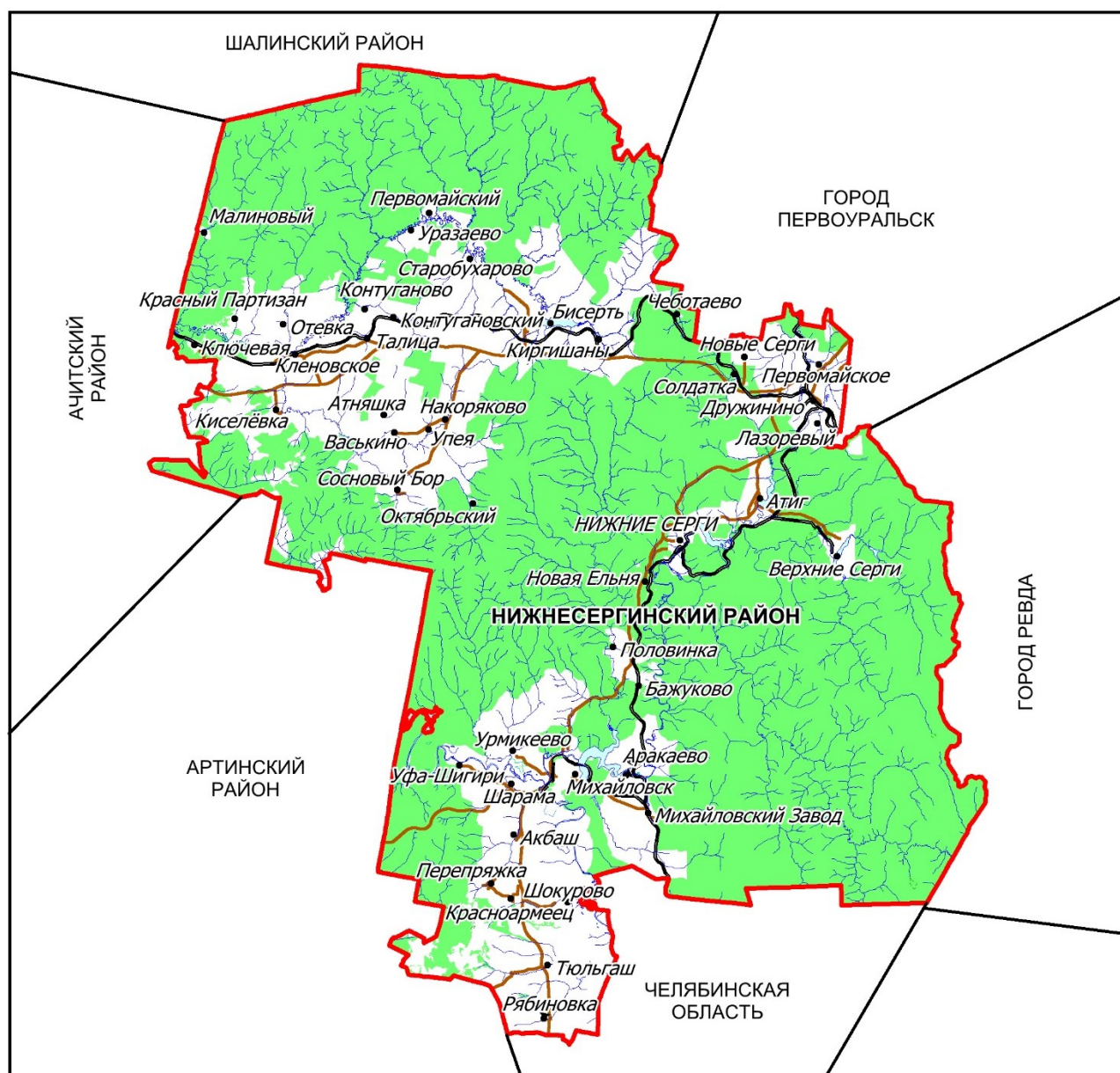
В административных границах административно-территориальной единицы Свердловской области «Нижнесергинский район» находятся муниципальные образования:

- Бисертский городской округ;
- городское поселение Атиг Нижнесергинского муниципального района Свердловской области;
- городское поселение Верхние Серги Нижнесергинского муниципального района Свердловской области;
- Городское поселение Михайловское муниципальное образование Нижнесергинского муниципального района Свердловской области;
- Дружининское городское поселение Нижнесергинского муниципального района Свердловской области;
- Кленовское сельское поселение Нижнесергинского муниципального района Свердловской области;
- Нижнесергинский муниципальный район Свердловской области;
- Нижнесергинское городское поселение Нижнесергинского муниципального района Свердловской области.

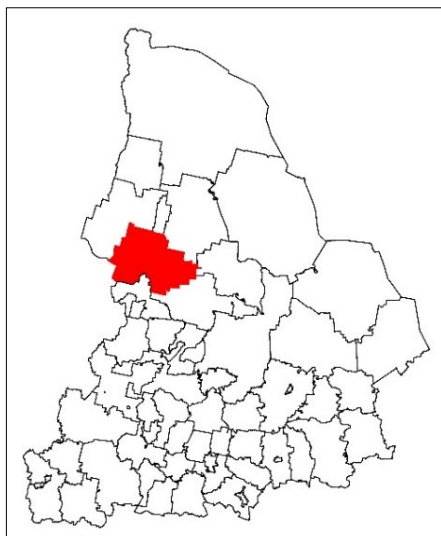
Номер строки	Наименование населенного пункта, входящего в состав административно-территориальной единицы Свердловской области	Категория населенного пункта	Вид населенного пункта	Расстояние до центра административно-территориальной единицы Свердловской области (км)
1	2	3	4	5
1.	Акбаш	сельский	село	35
2.	Аракаево	сельский	село	24
3.	Атиг	городской	поселок городского типа	9
4.	Атняшка	сельский	деревня	33
5.	Бажуково	сельский	поселок	16
6.	Бисерть	городской	поселок городского типа	26
7.	Васькино	сельский	деревня	32
8.	Верхние Серги	городской	поселок городского типа	16
9.	Дружинино	городской	поселок городского типа	20
10.	Киргишаны	сельский	село	22
11.	Киселёвка	сельский	деревня	43
12.	Кленовское	сельский	село	44
13.	Ключевая	сельский	поселок	53
14.	Контуганово	сельский	деревня	40
15.	Контугановский	сельский	поселок	38
16.	Красноармеец	сельский	поселок	41
17.	Красный Партизан	сельский	деревня	51
18.	Лазоревый	сельский	поселок	19
19.	Малиновый	сельский	поселок	58
20.	Михайловск	городской	город	26
21.	Михайловский Завод	сельский	поселок	28
22.	Накоряково	сельский	село	27
23.	Нижние Серги	городской	город	-
24.	Новая Ельня	сельский	поселок	6

1	2	3	4	5
25.	Новые Серги	городской	поселок городского типа	20
26.	Октябрьский	сельский	поселок	22
27.	Отевка	сельский	деревня	46
28.	Первомайский	сельский	поселок	43
29.	Первомайское	сельский	село	23
30.	Перепряжка	сельский	деревня	40
31.	Половинка	сельский	деревня	13
32.	Рябиновка	сельский	поселок	51
33.	Солдатка	сельский	поселок	18
34.	Сосновый Бор	сельский	деревня	30
35.	Старобухарово	сельский	село	36
36.	Талица	сельский	деревня	38
37.	Тюльгаш	сельский	село	46
38.	Упея	сельский	деревня	28
39.	Уразаево	сельский	деревня	42
40.	Урмикеево	сельский	деревня	28
41.	Уфа-Шигири	сельский	деревня	33
42.	Чеботаево	сельский	поселок	23
43.	Шарама	сельский	деревня	31
44.	Шокурово	сельский	село	39

Схема административно-территориальной единицы Свердловской области «Нижнесергинский район»



Состав
административно-территориальной единицы
Свердловской области «Новолялинский район»



Центр административно-территориальной единицы Свердловской области «Новолялинский район» – город Новая Ляля.

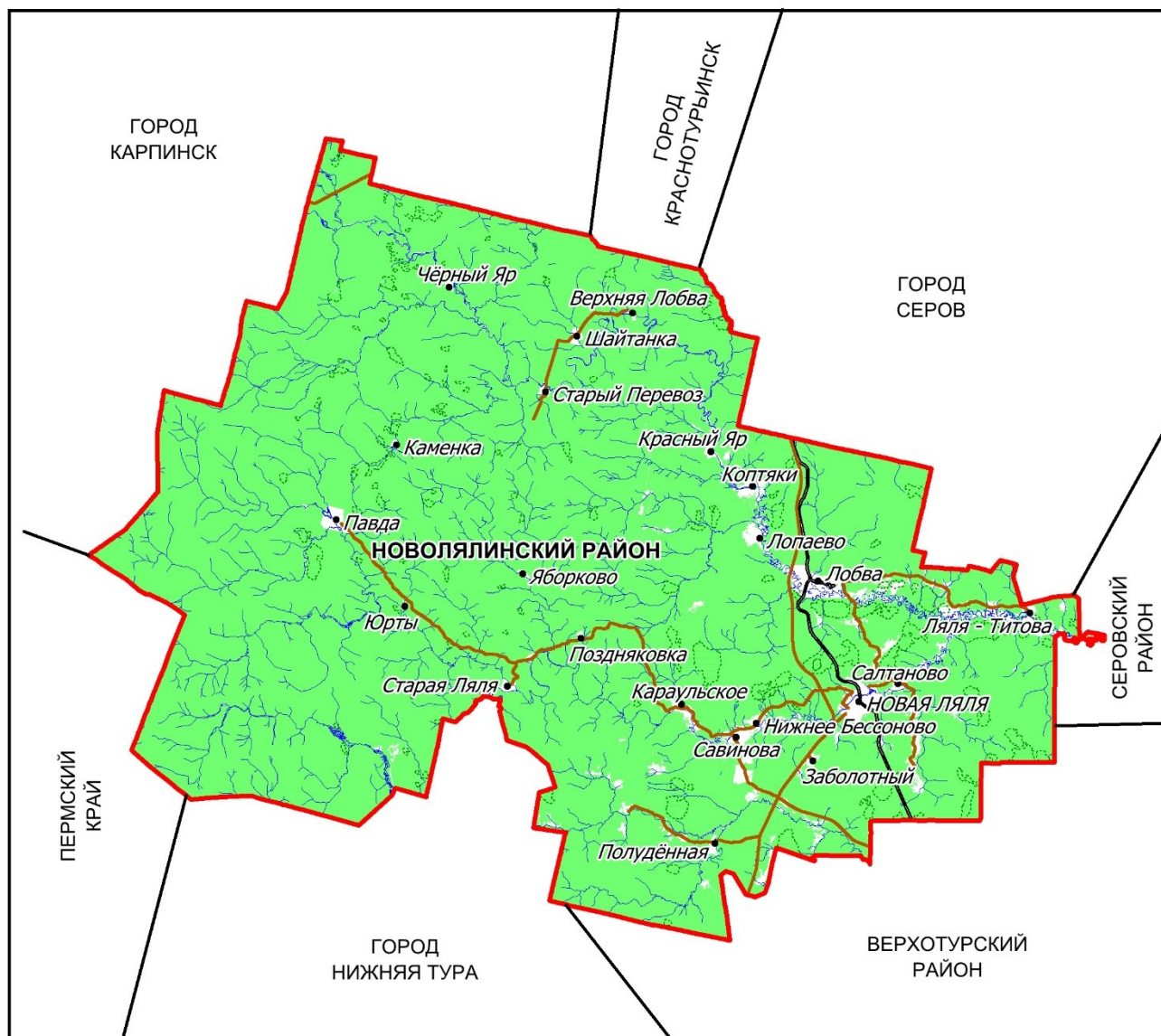
Расстояние от города Новая Ляля до города Екатеринбурга – 290 км.

В административных границах административно-территориальной единицы Свердловской области «Новолялинский район» находится Новолялинский городской округ.

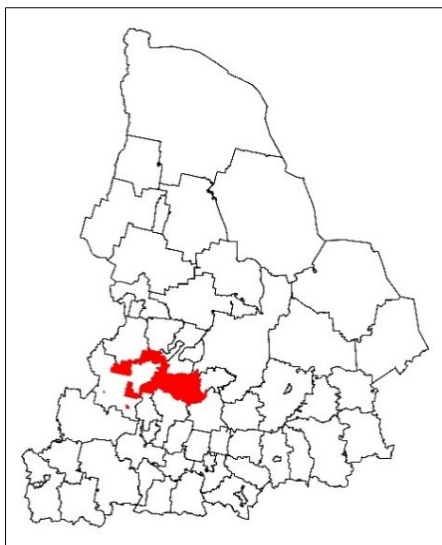
Номер строки	Наименование населенного пункта, входящего в состав административно-территориальной единицы Свердловской области	Категория населенного пункта	Вид населенного пункта	Расстояние до центра административно-территориальной единицы Свердловской области (км)
1	2	3	4	5
1.	Верхняя Лобва	сельский	деревня	53
2.	Заболотный	сельский	поселок	9
3.	Каменка	сельский	поселок	63
4.	Караульское	сельский	село	21
5.	Коптяки	сельский	село	29
6.	Красный Яр	сельский	поселок	35
7.	Лобва	сельский	поселок	15
8.	Лопaeво	сельский	село	23
9.	Ляля-Титова	сельский	село	23
10.	Нижнее Бессоново	сельский	деревня	13
11.	Новая Ляля	городской	город	–
12.	Павда	сельский	поселок	66
13.	Поздняковка	сельский	деревня	34
14.	Полудённая	сельский	деревня	24

1	2	3	4	5
15.	Савинова	сельский	деревня	15
16.	Салтаново	сельский	село	5
17.	Старая Ляля	сельский	поселок	42
18.	Старый Перевоз	сельский	поселок	52
19.	Чёрный Яр	сельский	поселок	69
20.	Шайтанка	сельский	поселок	55
21.	Юрты	сельский	поселок	55
22.	Яборково	сельский	поселок	43

**Схема административно-территориальной единицы
Свердловской области «Новолялинский район»**



Состав
административно-территориальной единицы
Свердловской области «Пригородный район»



Центр административно-территориальной единицы Свердловской области «Пригородный район» – город Нижний Тагил.

Расстояние от города Нижний Тагил до города Екатеринбурга – 140 км.

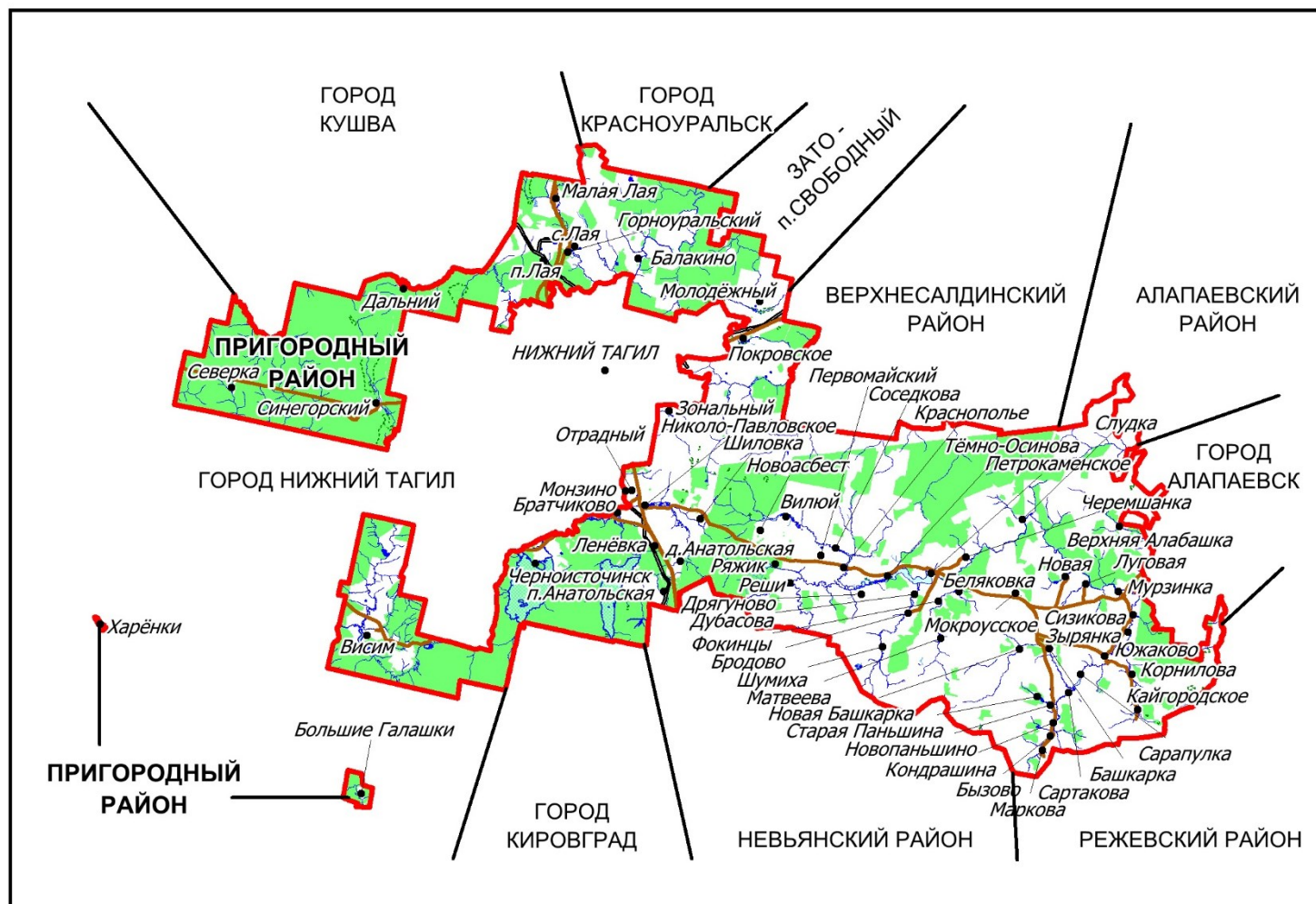
В административных границах административно-территориальной единицы Свердловской области «Пригородный район» находится Горноуральский городской округ.

Номер строки	Наименование населенного пункта, входящего в состав административно-территориальной единицы Свердловской области	Категория населенного пункта	Вид населенного пункта	Расстояние до центра административно-территориальной единицы Свердловской области (км)
1	2	3	4	5
1.	Анатольская	сельский	деревня	28
2.	Анатольская	сельский	поселок	25
3.	Балакино	сельский	село	14
4.	Башкарка	сельский	село	63
5.	Беляковка	сельский	деревня	50
6.	Большие Галашки	сельский	село	59
7.	Братчиково	сельский	поселок	17
8.	Бродово	сельский	село	47
9.	Бызово	сельский	село	69
10.	Верхняя Алабашка	сельский	деревня	65
11.	Виллой	сельский	поселок	28
12.	Висим	сельский	поселок	43
13.	Горноуральский	городской	поселок городского типа	15

1	2	3	4	5
14.	Дальний	сельский	поселок	26
15.	Дрягуново	сельский	село	41
16.	Дубасова	сельский	деревня	46
17.	Зональный	сельский	поселок	9
18.	Зырянка	сельский	деревня	70
19.	Кайгородское	сельский	село	76
20.	Кондрашина	сельский	деревня	69
21.	Корнилова	сельский	деревня	73
22.	Краснополье	сельский	село	37
23.	Лая	сельский	поселок	15
24.	Лая	сельский	село	15
25.	Ленёвка	сельский	поселок	22
26.	Луговая	сельский	деревня	63
27.	Малая Лая	сельский	село	22
28.	Маркова	сельский	деревня	70
29.	Матвеева	сельский	деревня	52
30.	Мокроусское	сельский	село	57
31.	Молодёжный	сельский	поселок	20
32.	Монзино	сельский	поселок	15
33.	Мурзинка	сельский	село	67
34.	Николо-Павловское	сельский	село	17
35.	Новая	сельский	деревня	61
36.	Новая Башкарка	сельский	деревня	60
37.	Новоасбест	сельский	поселок	27
38.	Новопаньшино	сельский	село	67
39.	Отрадный	сельский	поселок	15
40.	Первомайский	сельский	поселок	34
41.	Петрокаменское	сельский	село	46
42.	Покровское	сельский	село	17
43.	Реши	сельский	деревня	34
44.	Ряжик	сельский	поселок	31
45.	Сарапулка	сельский	деревня	68
46.	Сартакова	сельский	деревня	68
47.	Северка	сельский	поселок	45
48.	Сизикова	сельский	деревня	70
49.	Синегорский	сельский	поселок	28
50.	Слудка	сельский	деревня	53

1	2	3	4	5
51.	Соседкова	сельский	деревня	35
52.	Старая Паньшина	сельский	деревня	65
53.	Тёмно-Осинова	сельский	деревня	42
54.	Фокинцы	сельский	деревня	49
55.	Харёнки	сельский	деревня	68
56.	Черемшанка	сельский	деревня	49
57.	Черноисточинск	сельский	поселок	25
58.	Шиловка	сельский	село	21
59.	Шумиха	сельский	деревня	47
60.	Южаково	сельский	село	69

Схема административно-территориальной единицы Свердловской области «Пригородный район»



Состав
административно-территориальной единицы
Свердловской области «Пышминский район»



Центр административно-территориальной единицы Свердловской области «Пышминский район» – поселок городского типа Пышма.

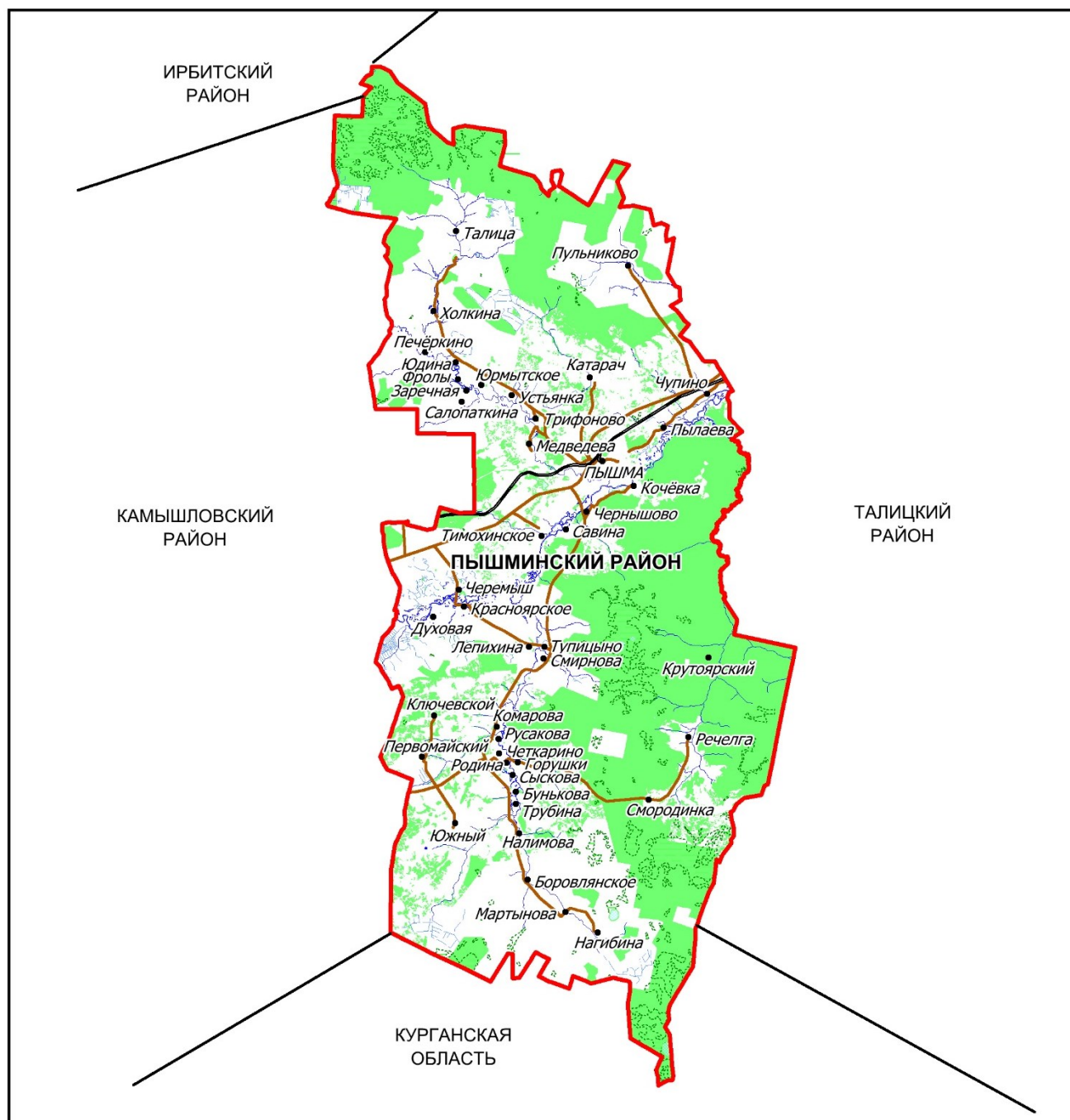
Расстояние от поселка городского типа Пышма до города Екатеринбурга – 176 км.

В административных границах административно-территориальной единицы Свердловской области «Пышминский район» находится Пышминский городской округ.

Номер строки	Наименование населенного пункта, входящего в состав административно-территориальной единицы Свердловской области	Категория населенного пункта	Вид населенного пункта	Расстояние до центра административно-территориальной единицы Свердловской области (км)
1	2	3	4	5
1.	Боровлянское	сельский	село	36
2.	Бунькова	сельский	деревня	28
3.	Горушки	сельский	деревня	26
4.	Духовая	сельский	деревня	19
5.	Заречная	сельский	деревня	13
6.	Катарач	сельский	деревня	7
7.	Ключевской	сельский	поселок	26
8.	Комарова	сельский	деревня	24
9.	Кочёвка	сельский	деревня	3
10.	Красноярское	сельский	село	17
11.	Крутоярский	сельский	поселок	19
12.	Лепихина	сельский	деревня	17
13.	Мартынова	сельский	деревня	38
14.	Медведева	сельский	деревня	6

1	2	3	4	5
15.	Нагибина	сельский	деревня	39
16.	Налимова	сельский	деревня	32
17.	Первомайский	сельский	поселок	29
18.	Печёркино	сельский	село	16
19.	Пульниково	сельский	село	16
20.	Пылаева	сельский	деревня	6
21.	Пышма	городской	поселок городского типа	–
22.	Речелга	сельский	деревня	24
23.	Родина	сельский	деревня	26
24.	Русакова	сельский	деревня	25
25.	Савина	сельский	деревня	6
26.	Салопаткина	сельский	деревня	13
27.	Смирнова	сельский	деревня	17
28.	Смородинка	сельский	деревня	28
29.	Сыскова	сельский	деревня	27
30.	Талица	сельский	деревня	21
31.	Тимохинское	сельский	село	8
32.	Трифоново	сельский	село	7
33.	Трубина	сельский	деревня	29
34.	Тупицыно	сельский	село	16
35.	Устьянка	сельский	деревня	9
36.	Фролы	сельский	деревня	14
37.	Холкина	сельский	деревня	19
38.	Черемыш	сельский	село	16
39.	Чернышово	сельский	село	4
40.	Четкарино	сельский	село	26
41.	Чупино	сельский	село	10
42.	Юдина	сельский	деревня	14
43.	Южный	сельский	поселок	33
44.	Юрмытское	сельский	село	12

Схема административно-территориальной единицы Свердловской области «Пышминский район»



**Состав
административно-территориальной единицы
Свердловской области «Режевский район»**



Центр административно-территориальной единицы Свердловской области «Режевский район» – город Реж.

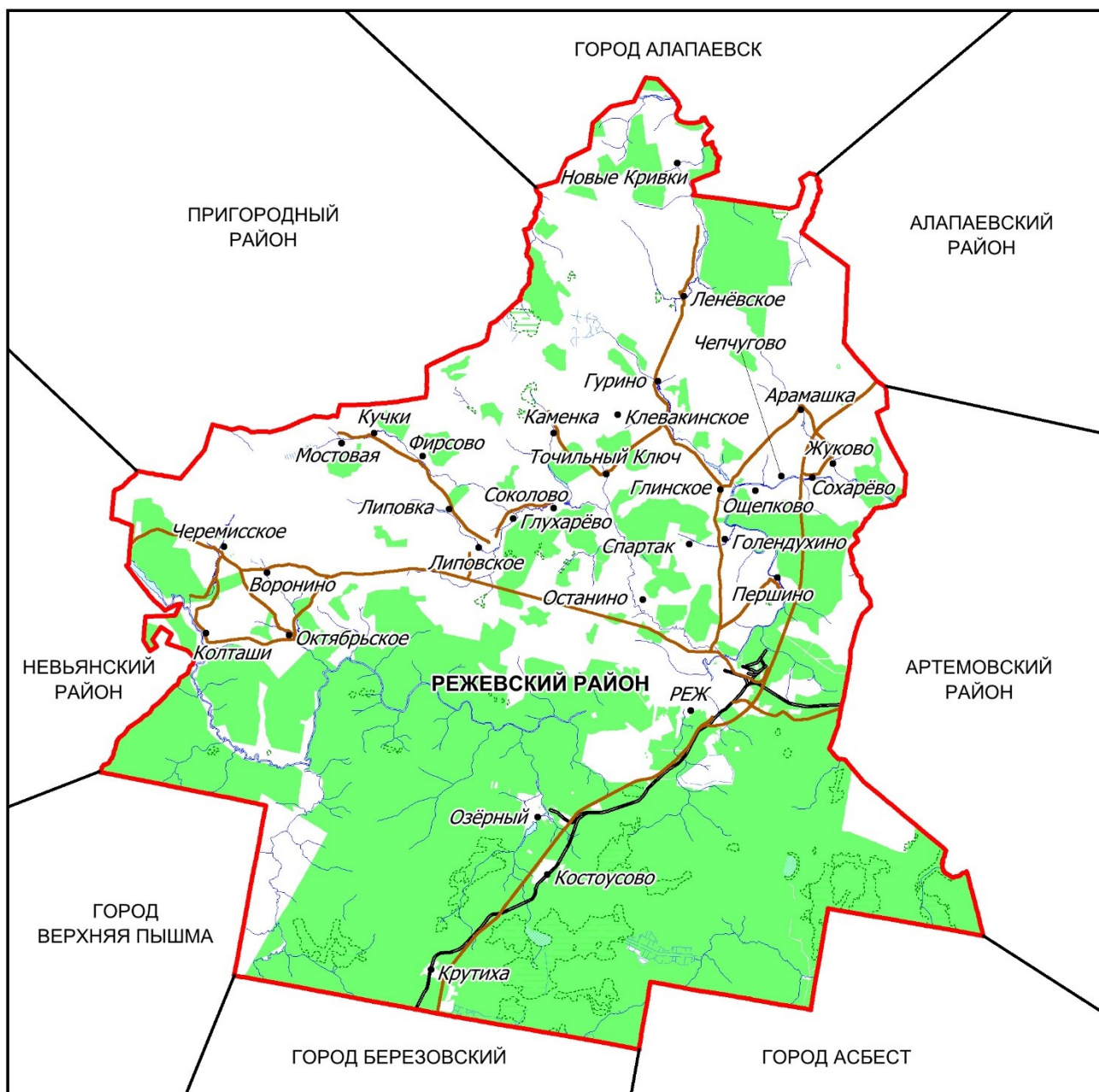
Расстояние от города Реж
до города Екатеринбурга – 83 км.

В административных границах административно-территориальной единицы Свердловской области «Режевский район» находится Режевской городской округ.

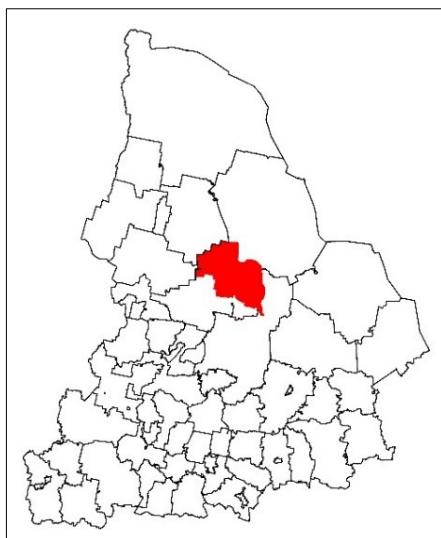
Номер строки	Наименование населенного пункта, входящего в состав административно-территориальной единицы Свердловской области	Категория населенного пункта	Вид населенного пункта	Расстояние до центра административно-территориальной единицы Свердловской области (км)
1	2	3	4	5
1.	Арамашка	сельский	село	20
2.	Воронино	сельский	деревня	28
3.	Глинское	сельский	село	14
4.	Глухарёво	сельский	деревня	16
5.	Голендухино	сельский	деревня	11
6.	Гурино	сельский	деревня	21
7.	Жуково	сельский	деревня	18
8.	Каменка	сельский	село	19
9.	Клевакинское	сельский	село	19
10.	Колташи	сельский	деревня	31
11.	Костоусово	сельский	поселок	14
12.	Крутиха	сельский	поселок	23
13.	Кучки	сельский	деревня	26
14.	Ленёвское	сельский	село	26

1	2	3	4	5
15.	Липовка	сельский	поселок	20
16.	Липовское	сельский	село	17
17.	Мостовая	сельский	деревня	27
18.	Новые Кривки	сельский	деревня	34
19.	Озёрный	сельский	поселок	12
20.	Октябрьское	сельский	село	25
21.	Останино	сельский	село	7
22.	Ощепково	сельский	деревня	14
23.	Першино	сельский	село	10
24.	Реж	городской	город	–
25.	Соколово	сельский	деревня	15
26.	Сохарёво	сельский	деревня	16
27.	Спартак	сельский	поселок	10
28.	Точильный Ключ	сельский	село	16
29.	Фирсово	сельский	село	23
30.	Чепчугово	сельский	деревня	16
31.	Черемисское	сельский	село	31

**Схема административно-территориальной единицы
Свердловской области «Режевский район»**



Состав
административно-территориальной единицы
Свердловской области «Серовский район»



Центр административно-территориальной единицы Свердловской области «Серовский район» – город Серов.

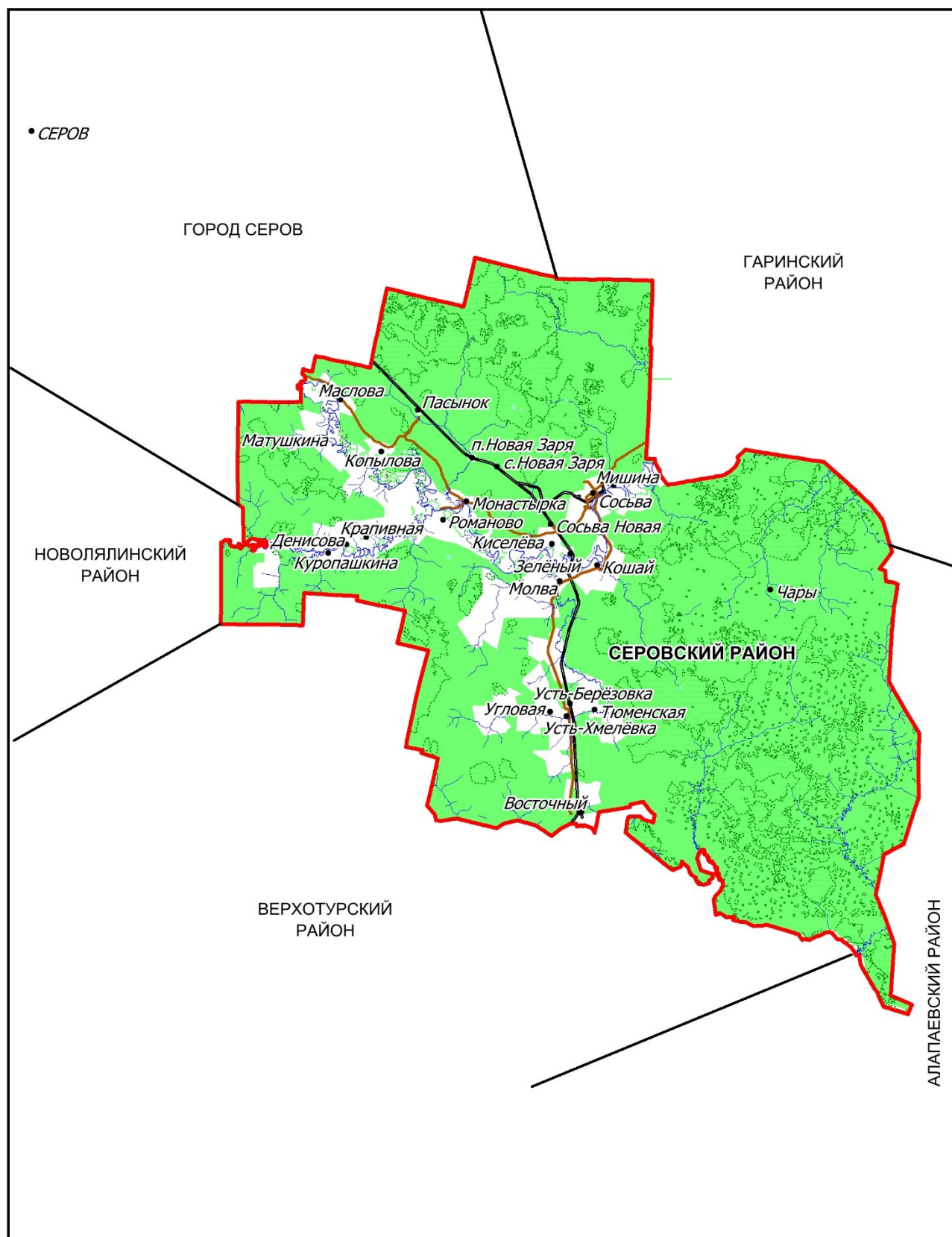
Расстояние от города Серова до города Екатеринбурга – 353 км.

В административных границах административно-территориальной единицы Свердловской области «Серовский район» находится Сосьвинский городской округ.

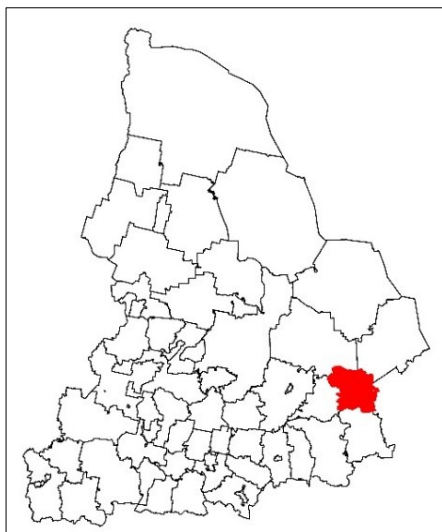
Номер строки	Наименование населенного пункта, входящего в состав административно-территориальной единицы Свердловской области	Категория населенного пункта	Вид населенного пункта	Расстояние до центра административно-территориальной единицы Свердловской области (км)
1	2	3	4	5
1.	Восточный	сельский	поселок	114
2.	Денисова	сельский	деревня	68
3.	Зелёный	сельский	поселок	89
4.	Киселёва	сельский	деревня	86
5.	Копылова	сельский	деревня	62
6.	Кошай	сельский	село	92
7.	Крапивная	сельский	деревня	69
8.	Куропашкина	сельский	деревня	67
9.	Маслова	сельский	деревня	53
10.	Матушкина	сельский	деревня	55
11.	Мишина	сельский	деревня	89
12.	Молва	сельский	деревня	90
13.	Монастырка	сельский	деревня	74
14.	Новая Заря	сельский	поселок	71
15.	Новая Заря	сельский	село	75

1	2	3	4	5
16.	Пасынок	сельский	поселок	62
17.	Романово	сельский	село	72
18.	Сосьва	городской	поселок городского типа	87
19.	Сосьва Новая	сельский	поселок	85
20.	Тюменская	сельский	деревня	105
21.	Угловая	сельский	деревня	101
22.	Усть-Берёзовка	сельский	деревня	102
23.	Усть-Хмелёвка	сельский	деревня	103
24.	Чары	сельский	поселок	113

**Схема административно-территориальной единицы
Свердловской области «Серовский район»**



Состав
административно-территориальной единицы
Свердловской области «Слободо-Туринский район»



Центр административно-территориальной единицы Свердловской области «Слободо-Туринский район» – село Туринская Слобода.

Расстояние от села Туринская Слобода до города Екатеринбурга – 293 км.

В административных границах административно-территориальной единицы Свердловской области «Слободо-Туринский район» находятся муниципальные образования:

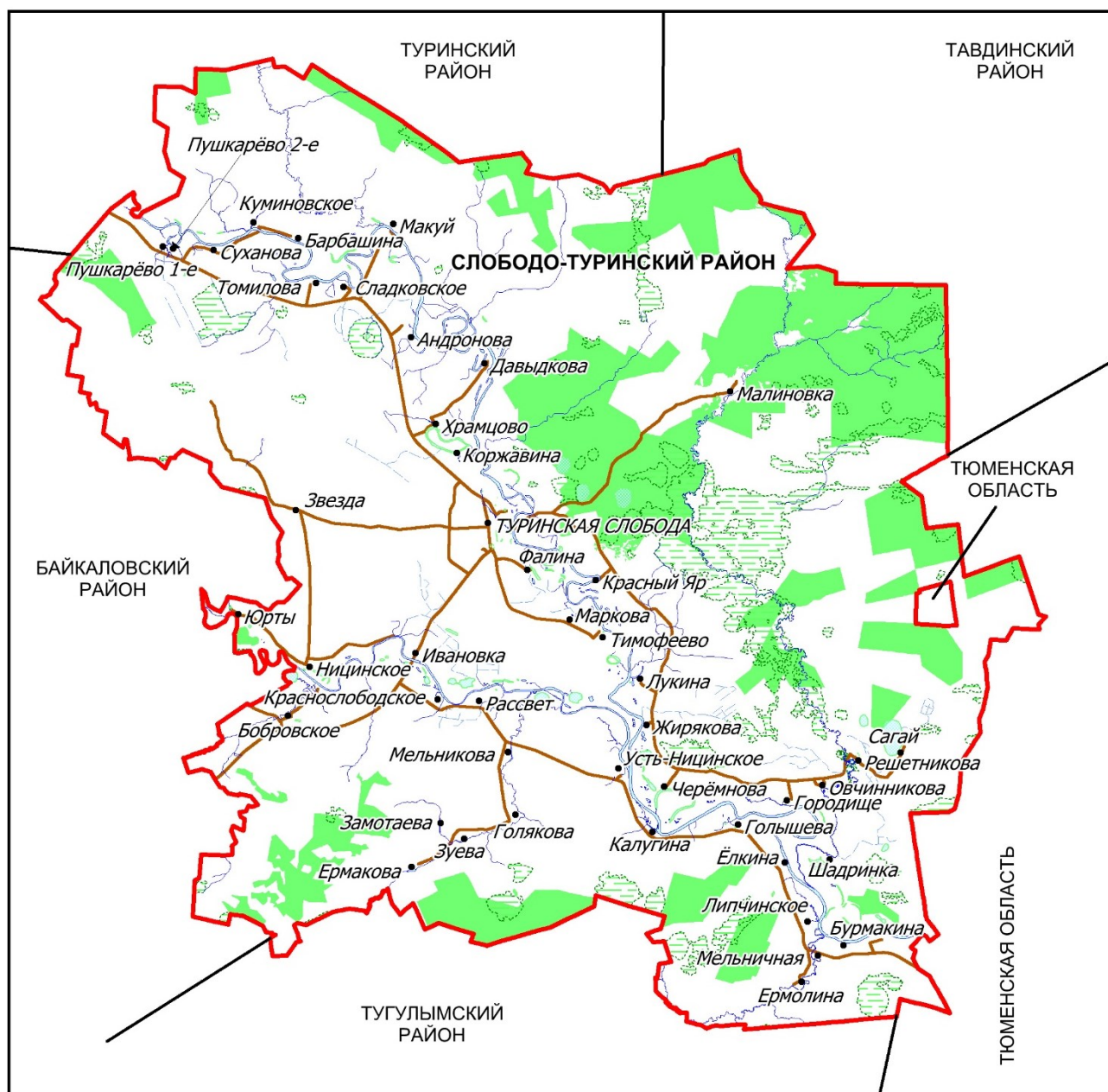
- Ницинское сельское поселение Слободо-Туринского муниципального района Свердловской области;
- Сладковское сельское поселение Слободо-Туринского муниципального района Свердловской области;
- Слободо-Туринский муниципальный район Свердловской области;
- Слободо-Туринское сельское поселение Слободо-Туринского муниципального района Свердловской области;
- Усть-Ницинское сельское поселение Слободо-Туринского муниципального района Свердловской области.

Номер строки	Наименование населенного пункта, входящего в состав административно-территориальной единицы Свердловской области	Категория населенного пункта	Вид населенного пункта	Расстояние до центра административно-территориальной единицы Свердловской области (км)
1	2	3	4	5
1.	Андропова	сельский	деревня	13
2.	Барбашина	сельский	деревня	23
3.	Бобровское	сельский	село	19
4.	Бурмакина	сельский	деревня	37
5.	Голышева	сельский	деревня	26

1	2	3	4	5
6.	Голякова	сельский	деревня	20
7.	Городище	сельский	деревня	27
8.	Давыдкова	сельский	деревня	10
9.	Ёлкина	сельский	деревня	30
10.	Ермакова	сельский	деревня	24
11.	Ермолина	сельский	деревня	37
12.	Жирякова	сельский	деревня	17
13.	Замотаева	сельский	деревня	21
14.	Звезда	сельский	поселок	13
15.	Зуева	сельский	деревня	21
16.	Ивановка	сельский	деревня	10
17.	Калугина	сельский	деревня	23
18.	Коржавина	сельский	деревня	5
19.	Краснослободское	сельский	село	13
20.	Красный Яр	сельский	деревня	8
21.	Куминовское	сельский	село	25
22.	Липчинское	сельский	село	34
23.	Лукина	сельский	деревня	14
24.	Макуй	сельский	деревня	21
25.	Малиновка	сельский	деревня	17
26.	Маркова	сельский	деревня	8
27.	Мельникова	сельский	деревня	16
28.	Мельничная	сельский	деревня	36
29.	Ницинское	сельский	село	16
30.	Овчинникова	сельский	деревня	28
31.	Пушкарёво 1-е	сельский	село	29
32.	Пушкарёво 2-е	сельский	село	28
33.	Рассвет	сельский	поселок	12
34.	Решетникова	сельский	деревня	29
35.	Сагай	сельский	деревня	31
36.	Сладковское	сельский	село	18
37.	Суханова	сельский	деревня	26
38.	Тимофеево	сельский	село	10
39.	Томилова	сельский	деревня	20
40.	Туринская Слобода	сельский	село	–
41.	Усть-Ницинское	сельский	село	18

1	2	3	4	5
42.	Фалина	сельский	деревня	4
43.	Храмцово	сельский	село	7
44.	Черёмнова	сельский	деревня	21
45.	Шадринка	сельский	деревня	32
46.	Юрты	сельский	деревня	19

Схема административно-территориальной единицы Свердловской области «Слободо-Туринский район»



Состав
административно-территориальной единицы
Свердловской области «Суходолжский район»



Центр административно-территориальной единицы Свердловской области «Суходолжский район» – город Сухой Лог.

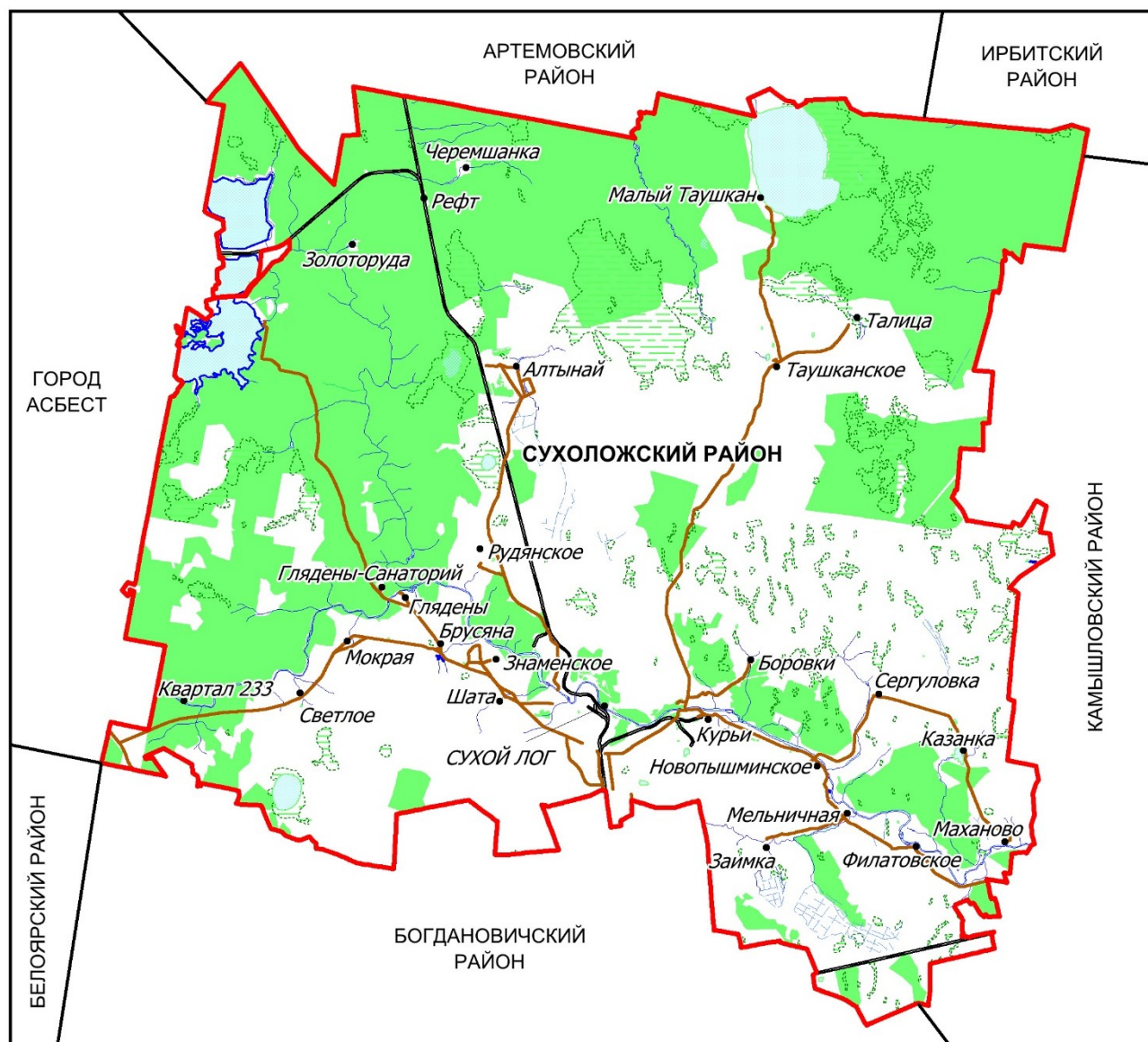
Расстояние от города Сухой Лог до города Екатеринбурга – 106 км.

В административных границах административно-территориальной единицы Свердловской области «Суходолжский район» находится городской округ Сухой Лог.

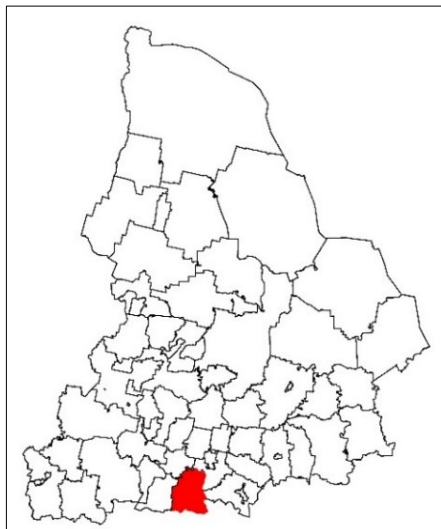
Номер строки	Наименование населенного пункта, входящего в состав административно-территориальной единицы Свердловской области	Категория населенного пункта	Вид населенного пункта	Расстояние до центра административно-территориальной единицы Свердловской области (км)
1	2	3	4	5
1.	Алтынай	сельский	поселок	18
2.	Боровки	сельский	деревня	8
3.	Брусяна	сельский	деревня	9
4.	Глядены	сельский	деревня	13
5.	Глядены-Санаторий	сельский	поселок	12
6.	Заимка	сельский	деревня	11
7.	Знаменское	сельский	село	6
8.	Золоторуда	сельский	поселок	27
9.	Казанка	сельский	деревня	19
10.	Квартал 233	сельский	поселок	22
11.	Курьи	сельский	село	5
12.	Малый Таушкан	сельский	деревня	27
13.	Маханово	сельский	село	22
14.	Мельничная	сельский	деревня	14
15.	Мокрая	сельский	деревня	14

1	2	3	4	5
16.	Новопышминское	сельский	село	11
17.	Рефт	сельский	поселок	28
18.	Рудянское	сельский	село	10
19.	Светлое	сельский	село	16
20.	Сергуловка	сельский	деревня	14
21.	Сухой Лог	городской	город	–
22.	Талица	сельский	село	24
23.	Таушканское	сельский	село	19
24.	Филатовское	сельский	село	16
25.	Черемшанка	сельский	поселок	28
26.	Шата	сельский	деревня	5

**Схема административно-территориальной единицы
Свердловской области «Сухоложский район»**



**Состав
административно-территориальной единицы
Свердловской области «Сысертский район»**



Центр административно-территориальной единицы Свердловской области «Сысертский район» – город Сысерть.

Расстояние от города Сысерть до города Екатеринбурга – 46 км.

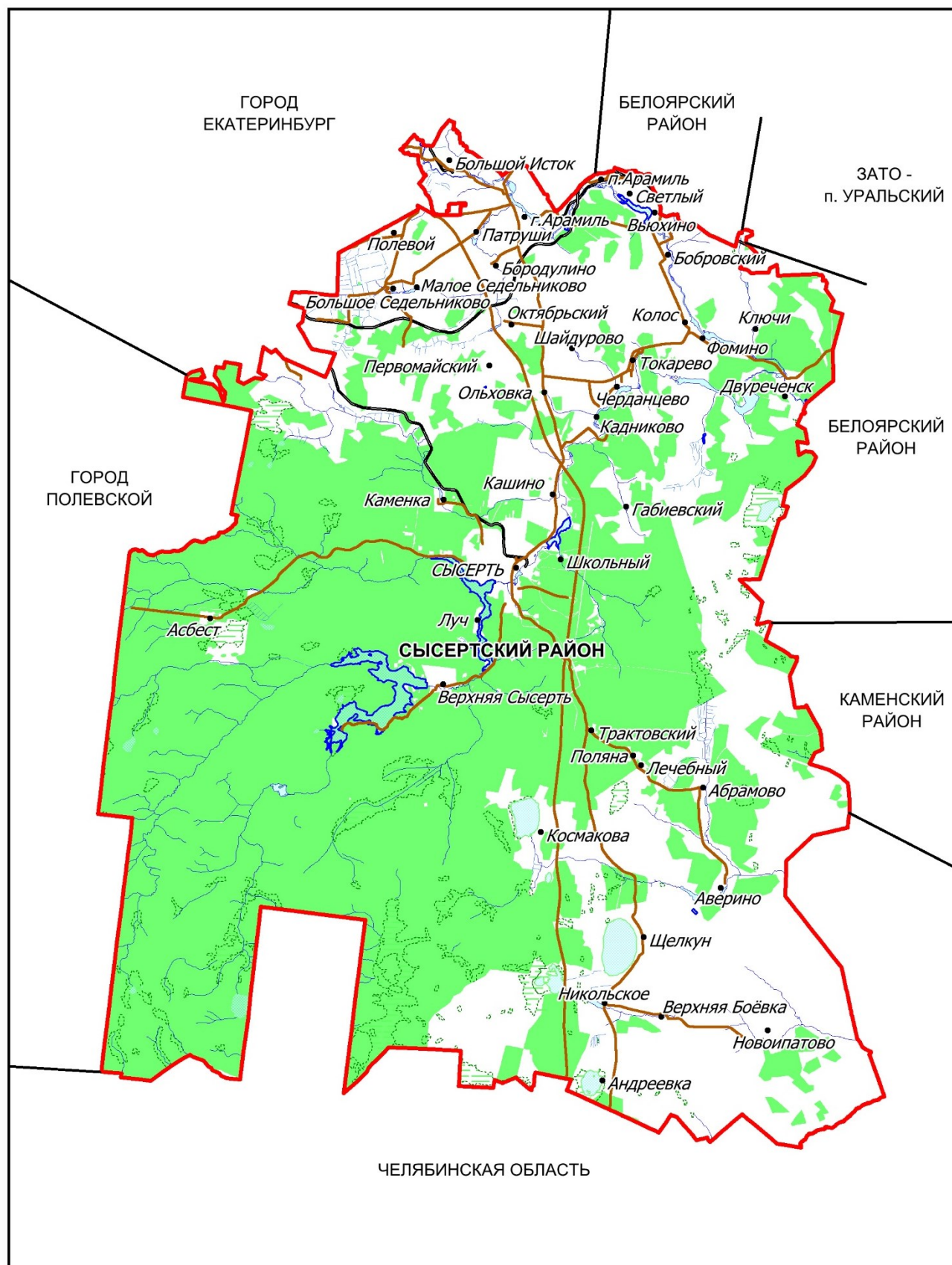
В административных границах административно-территориальной единицы Свердловской области «Сысертский район» находятся муниципальные образования:

- Арамилский городской округ Свердловской области;
- Сысертский городской округ.

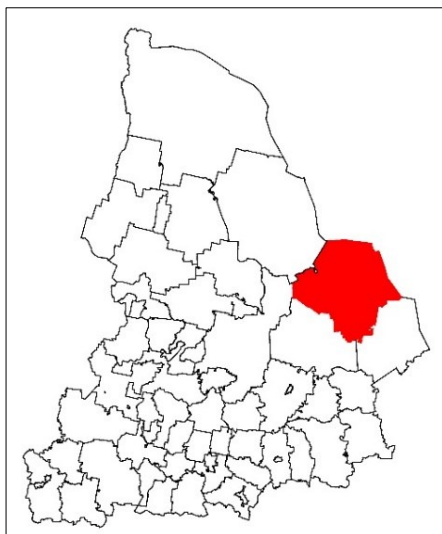
Номер строки	Наименование населенного пункта, входящего в состав административно-территориальной единицы Свердловской области	Категория населенного пункта	Вид населенного пункта	Расстояние до центра административно-территориальной единицы Свердловской области (км)
1	2	3	4	5
1.	Арамиль	городской	город	21
2.	Абрамово	сельский	село	18
3.	Аверино	сельский	село	23
4.	Андреевка	сельский	деревня	32
5.	Арамиль	сельский	поселок	24
6.	Асбест	сельский	поселок	19
7.	Бобровский	сельский	поселок	21
8.	Большое Седельниково	сельский	деревня	19
9.	Большой Исток	сельский	поселок	25
10.	Бородулино	сельский	село	18
11.	Верхняя Боёвка	сельский	деревня	29
12.	Верхняя Сысерть	сельский	поселок	8
13.	Вьюхино	сельский	поселок	23
14.	Габиевский	сельский	поселок	6

1	2	3	4	5
15.	Двуреченск	сельский	поселок	20
16.	Кадниково	сельский	село	10
17.	Каменка	сельский	поселок	6
18.	Кашино	сельский	село	5
19.	Ключи	сельский	деревня	21
20.	Колос	сельский	поселок	18
21.	Космакова	сельский	деревня	16
22.	Лечебный	сельский	поселок	14
23.	Луч	сельский	поселок	4
24.	Малое Седельниково	сельский	деревня	18
25.	Никольское	сельский	село	27
26.	Новоипатово	сельский	село	32
27.	Октябрьский	сельский	поселок	15
28.	Ольховка	сельский	деревня	11
29.	Патруши	сельский	село	21
30.	Первомайский	сельский	поселок	12
31.	Полевой	сельский	поселок	22
32.	Поляна	сельский	поселок	13
33.	Светлый	сельский	поселок	24
34.	Сысерть	городской	город	–
35.	Токарево	сельский	деревня	14
36.	Тракторский	сельский	поселок	11
37.	Фомино	сельский	село	18
38.	Черданцево	сельский	село	13
39.	Шайдурово	сельский	деревня	14
40.	Школьный	сельский	поселок	3
41.	Щелкун	сельский	село	24

Схема административно-территориальной единицы Свердловской области «Сысертский район»



Состав
административно-территориальной единицы
Свердловской области «Таборинский район»



Центр административно-территориальной единицы Свердловской области «Таборинский район» – село Таборы.

Расстояние от села Таборы до города Екатеринбурга – 442 км.

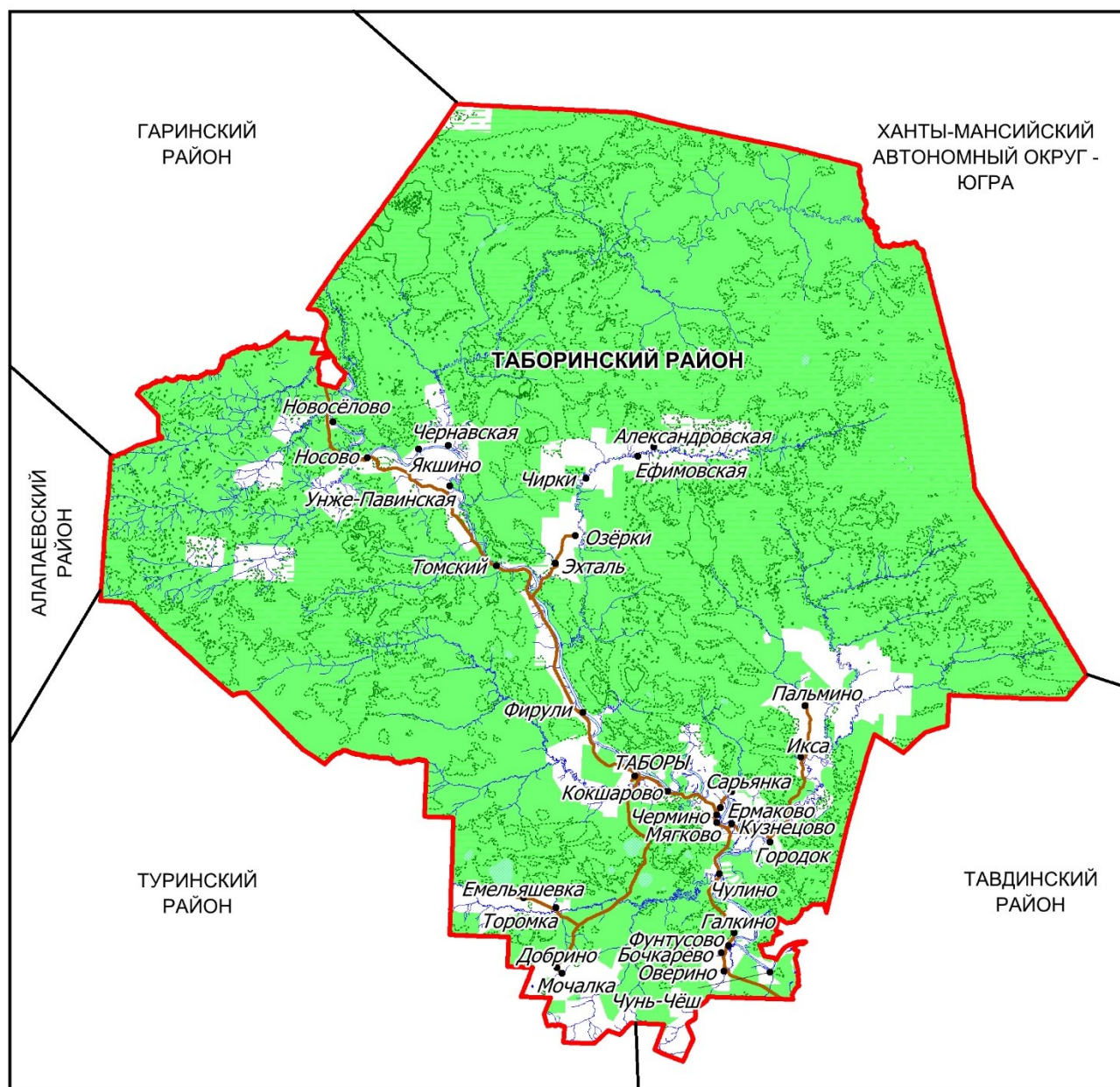
В административных границах административно-территориальной единицы Свердловской области «Таборинский район» находятся муниципальные образования:

- Кузнецовское сельское поселение Таборинского муниципального района Свердловской области;
- Таборинский муниципальный район Свердловской области;
- Таборинское сельское поселение Таборинского муниципального района Свердловской области;
- Унже-Павинское сельское поселение Таборинского муниципального района Свердловской области.

Номер строки	Наименование населенного пункта, входящего в состав административно-территориальной единицы Свердловской области	Категория населенного пункта	Вид населенного пункта	Расстояние до центра административно-территориальной единицы Свердловской области (км)
1	2	3	4	5
1.	Александровская	сельский	деревня	47
2.	Бочкарёво	сельский	деревня	28
3.	Галкино	сельский	деревня	26
4.	Городок	сельский	деревня	21
5.	Добрино	сельский	деревня	30
6.	Емельяшевка	сельский	деревня	24
7.	Ермаково	сельский	деревня	12

1	2	3	4	5
8.	Ефимовская	сельский	деревня	46
9.	Икса	сельский	деревня	23
10.	Кокшарово	сельский	деревня	5
11.	Кузнецово	сельский	деревня	15
12.	Мочалка	сельский	деревня	30
13.	Мягово	сельский	деревня	13
14.	Новосёлово	сельский	поселок	68
15.	Носово	сельский	деревня	60
16.	Оверино	сельский	деревня	30
17.	Озёрки	сельский	деревня	36
18.	Пальмино	сельский	деревня	26
19.	Сарьянка	сельский	поселок	13
20.	Таборы	сельский	село	–
21.	Томский	сельский	поселок	37
22.	Торомка	сельский	деревня	22
23.	Унже-Павинская	сельский	деревня	50
24.	Фирули	сельский	деревня	12
25.	Фунтусово	сельский	деревня	27
26.	Чермино	сельский	деревня	12
27.	Чернавская	сельский	деревня	55
28.	Чирки	сельский	деревня	44
29.	Чулино	сельский	деревня	18
30.	Чунь-Чёш	сельский	поселок	34
31.	Эхталь	сельский	деревня	33
32.	Якшино	сельский	поселок	57

**Схема административно-территориальной единицы
Свердловской области «Таборинский район»**



Состав
административно-территориальной единицы
Свердловской области «Тавдинский район»



Центр административно-территориальной единицы Свердловской области «Тавдинский район» – город Тавда.

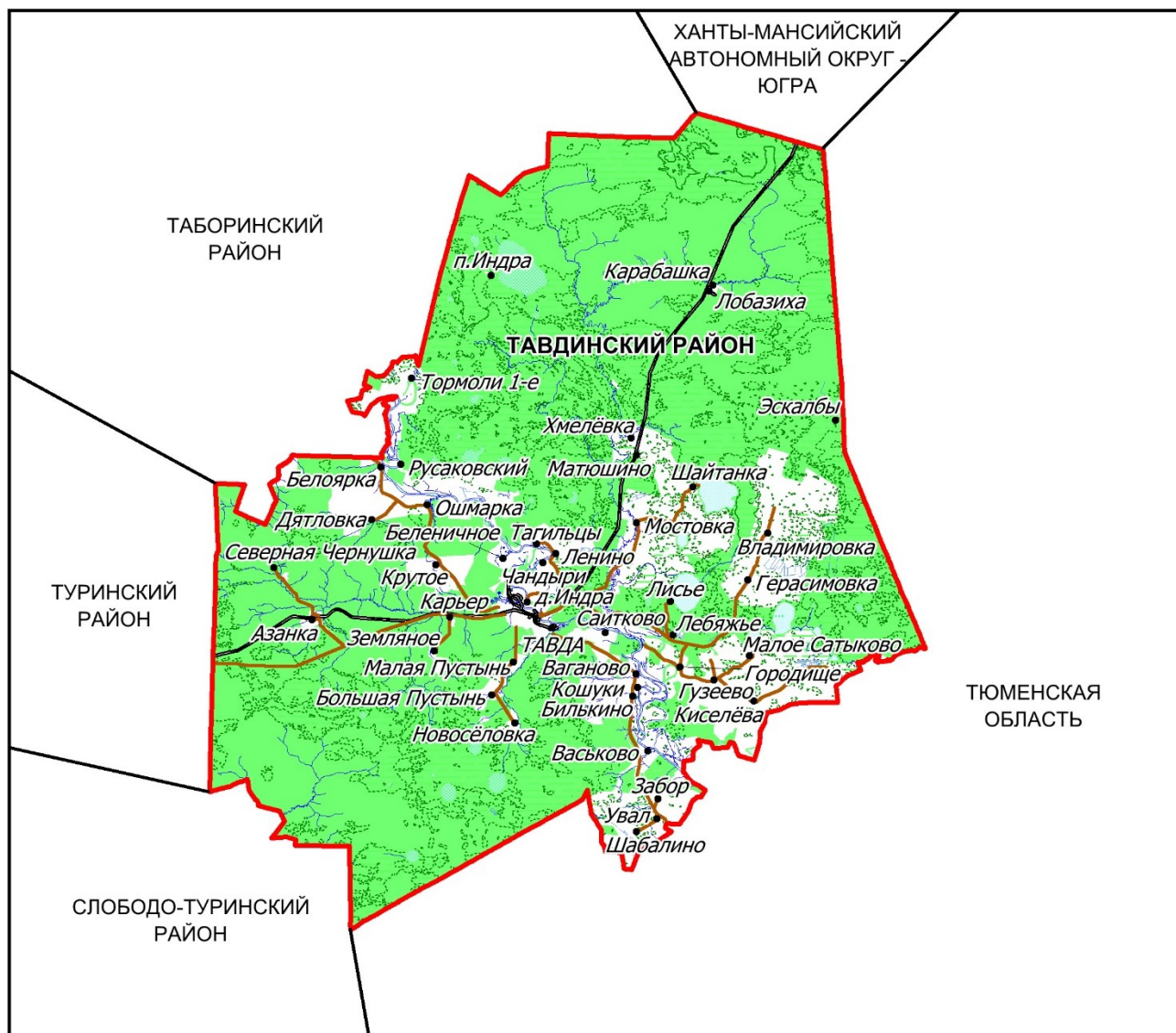
Расстояние от города Тавда до города Екатеринбурга – 358 км.

В административных границах административно-территориальной единицы Свердловской области «Тавдинский район» находится Тавдинский городской округ.

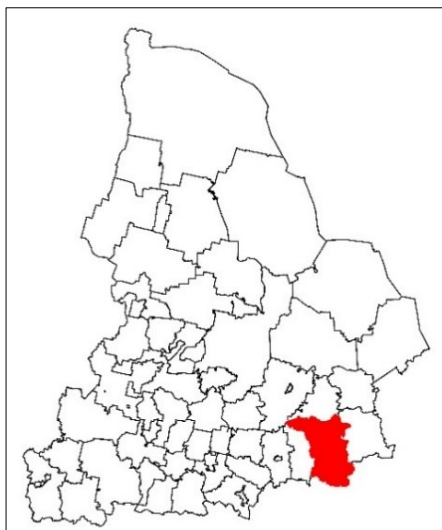
Номер строки	Наименование населенного пункта, входящего в состав административно-территориальной единицы Свердловской области	Категория населенного пункта	Вид населенного пункта	Расстояние до центра административно-территориальной единицы Свердловской области (км)
1	2	3	4	5
1.	Азанка	сельский	поселок	32
2.	Беленичное	сельский	деревня	11
3.	Белоярка	сельский	деревня	31
4.	Билькино	сельский	деревня	15
5.	Большая Пустынь	сельский	деревня	12
6.	Ваганово	сельский	деревня	14
7.	Васьково	сельский	деревня	22
8.	Владимировка	сельский	деревня	32
9.	Герасимовка	сельский	деревня	28
10.	Городище	сельский	село	19
11.	Гузеево	сельский	деревня	24
12.	Дятловка	сельский	деревня	28
13.	Забор	сельский	деревня	28
14.	Земляное	сельский	поселок	16

1	2	3	4	5
15.	Индра	сельский	деревня	47
16.	Индра	сельский	поселок	4
17.	Карабашка	сельский	поселок	50
18.	Карьер	сельский	поселок	13
19.	Киселёва	сельский	деревня	30
20.	Кошуки	сельский	село	15
21.	Крутое	сельский	село	17
22.	Лебяжье	сельский	поселок	17
23.	Ленино	сельский	деревня	9
24.	Лисье	сельский	поселок	17
25.	Лобазиха	сельский	деревня	49
26.	Малая Пустынь	сельский	деревня	7
27.	Малое Сатыково	сельский	деревня	27
28.	Матюшино	сельский	поселок	25
29.	Мостовка	сельский	деревня	18
30.	Новосёловка	сельский	деревня	14
31.	Ошмарка	сельский	деревня	23
32.	Русаковский	сельский	поселок	29
33.	Саитково	сельский	деревня	8
34.	Северная Чернушка	сельский	деревня	38
35.	Тавда	городской	город	–
36.	Тагильцы	сельский	село	11
37.	Тормоли 1-е	сельский	деревня	38
38.	Увал	сельский	деревня	30
39.	Хмелёвка	сельский	деревня	27
40.	Чандыри	сельский	деревня	8
41.	Шабалино	сельский	деревня	31
42.	Шайтанка	сельский	деревня	27
43.	Эскалбы	сельский	поселок	47

Схема административно-территориальной единицы Свердловской области «Тавдинский район»



**Состав
административно-территориальной единицы
Свердловской области «Талицкий район»**



Центр административно-территориальной единицы Свердловской области «Талицкий район» – город Талица.

Расстояние от города Талица до города Екатеринбурга – 220 км.

В административных границах административно-территориальной единицы Свердловской области «Талицкий район» находится Талицкий городской округ.

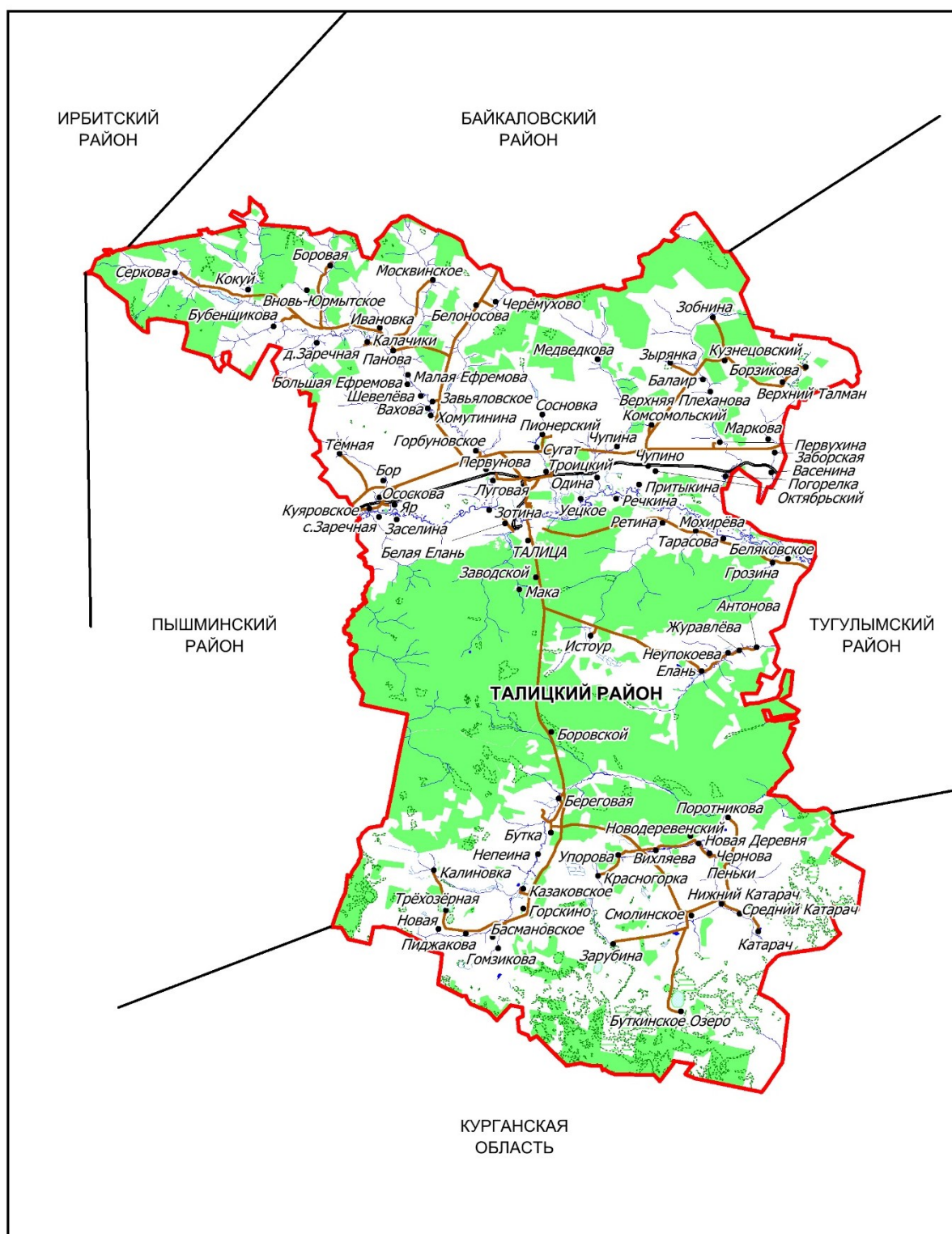
Номер строки	Наименование населенного пункта, входящего в состав административно-территориальной единицы Свердловской области	Категория населенного пункта	Вид населенного пункта	Расстояние до центра административно-территориальной единицы Свердловской области (км)
1	2	3	4	5
1.	Антонова	сельский	деревня	28
2.	Балаир	сельский	село	26
3.	Басмановское	сельский	село	44
4.	Белая Елань	сельский	деревня	3
5.	Белоносова	сельский	деревня	26
6.	Беляковское	сельский	село	29
7.	Береговая	сельский	деревня	28
8.	Большая Ефремова	сельский	деревня	22
9.	Бор	сельский	деревня	17
10.	Борзикова	сельский	деревня	36
11.	Боровая	сельский	деревня	38
12.	Боровской	сельский	поселок	21
13.	Бубенщикова	сельский	деревня	37
14.	Бутка	сельский	село	31

1	2	3	4	5
15.	Буткинское Озеро	сельский	деревня	54
16.	Васенина	сельский	деревня	28
17.	Вахова	сельский	деревня	19
18.	Верхний Талман	сельский	деревня	33
19.	Верхняя Плеханова	сельский	деревня	26
20.	Вихляева	сельский	деревня	37
21.	Вновь-Юрмытское	сельский	село	34
22.	Гомзикова	сельский	деревня	45
23.	Горбуновское	сельский	село	11
24.	Горскино	сельский	село	40
25.	Грозина	сельский	деревня	27
26.	Елань	сельский	село	24
27.	Журавлёва	сельский	деревня	26
28.	Заборская	сельский	деревня	29
29.	Заводской	сельский	поселок	4
30.	Завьяловское	сельский	село	19
31.	Заречная	сельский	деревня	32
32.	Заречная	сельский	село	17
33.	Зарубина	сельский	деревня	45
34.	Заселина	сельский	деревня	15
35.	Зобнина	сельский	деревня	32
36.	Зотина	сельский	деревня	6
37.	Зырянка	сельский	деревня	25
38.	Ивановка	сельский	деревня	29
39.	Истоур	сельский	деревня	12
40.	Казаковское	сельский	село	37
41.	Калачики	сельский	деревня	28
42.	Калиновка	сельский	деревня	37
43.	Катарач	сельский	село	49
44.	Кокуй	сельский	деревня	42
45.	Комсомольский	сельский	поселок	19
46.	Красногорка	сельский	деревня	37
47.	Кузнецовский	сельский	поселок	30
48.	Куяровское	сельский	село	18
49.	Луговая	сельский	деревня	8
50.	Мака	сельский	поселок	5

1	2	3	4	5
51.	Малая Ефремова	сельский	деревня	23
52.	Маркова	сельский	деревня	29
53.	Медведкова	сельский	деревня	22
54.	Москвинское	сельский	село	31
55.	Мохирёва	сельский	деревня	18
56.	Непеина	сельский	деревня	34
57.	Неупокоева	сельский	деревня	25
58.	Нижний Катарач	сельский	деревня	45
59.	Новая	сельский	деревня	44
60.	Новая Деревня	сельский	деревня	38
61.	Новодеревенский	сельский	поселок	37
62.	Одина	сельский	деревня	10
63.	Октябрьский	сельский	поселок	16
64.	Осокова	сельский	деревня	17
65.	Панова	сельский	деревня	26
66.	Пеньки	сельский	село	42
67.	Первунова	сельский	деревня	9
68.	Первухина	сельский	деревня	24
69.	Пиджакова	сельский	деревня	44
70.	Пионерский	сельский	поселок	12
71.	Погорелка	сельский	деревня	23
72.	Поротникова	сельский	деревня	37
73.	Притыкина	сельский	деревня	14
74.	Ретина	сельский	деревня	15
75.	Речкина	сельский	деревня	11
76.	Серкова	сельский	деревня	49
77.	Смолинское	сельский	село	45
78.	Сосновка	сельский	поселок	14
79.	Средний Катарач	сельский	деревня	47
80.	Сугат	сельский	деревня	11
81.	Талица	городской	город	–
82.	Тарасова	сельский	деревня	21
83.	Тёмная	сельский	деревня	23
84.	Трёхозёрная	сельский	деревня	41
85.	Троицкий	сельский	поселок	8
86.	Уецкое	сельский	село	7

1	2	3	4	5
87.	Упорова	сельский	деревня	36
88.	Хомутина	сельский	деревня	18
89.	Черёмухово	сельский	деревня	27
90.	Чернова	сельский	деревня	39
91.	Чупина	сельский	деревня	14
92.	Чупино	сельский	поселок	16
93.	Шевелёва	сельский	деревня	20
94.	Яр	сельский	село	15

Схема административно-территориальной единицы Свердловской области «Талицкий район»



Состав
административно-территориальной единицы
Свердловской области «Тугулымский район»



Центр административно-территориальной единицы Свердловской области «Тугулымский район» – поселок городского типа Тугулым.

Расстояние от поселка городского типа Тугулым до города Екатеринбурга – 268 км.

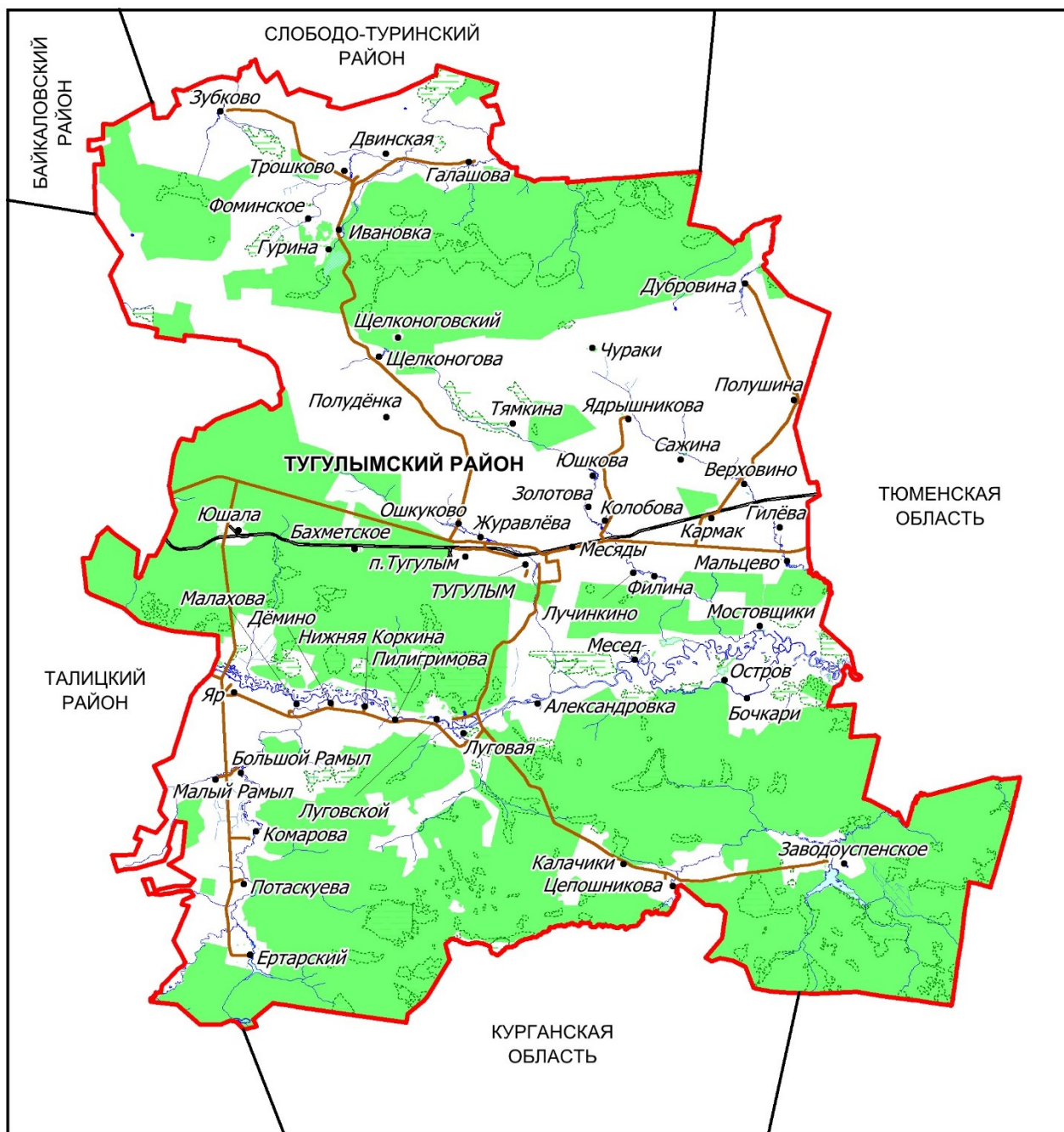
В административных границах административно-территориальной единицы Свердловской области «Тугулымский район» находится Тугулымский городской округ.

Номер строки	Наименование населенного пункта, входящего в состав административно-территориальной единицы Свердловской области	Категория населенного пункта	Вид населенного пункта	Расстояние до центра административно-территориальной единицы Свердловской области (км)
1	2	3	4	5
1.	Александровка	сельский	деревня	10
2.	Бахметское	сельский	поселок	13
3.	Большой Рамыл	сельский	деревня	26
4.	Бочкари	сельский	деревня	20
5.	Верховино	сельский	село	18
6.	Галашова	сельский	деревня	31
7.	Гилёва	сельский	деревня	19
8.	Гурина	сельский	деревня	28
9.	Двинская	сельский	деревня	33
10.	Дёмино	сельский	село	18
11.	Дубровина	сельский	деревня	27
12.	Ертарский	сельский	поселок	36
13.	Журавлёва	сельский	деревня	4
14.	Заводоуспенское	сельский	поселок	33

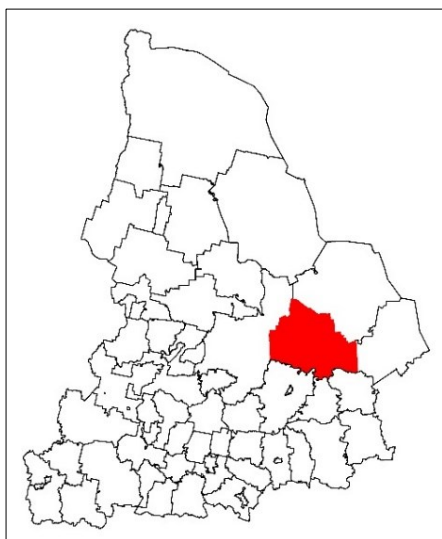
1	2	3	4	5
15.	Золотова	сельский	деревня	7
16.	Зубково	сельский	село	41
17.	Ивановка	сельский	село	29
18.	Калачики	сельский	деревня	24
19.	Кармак	сельский	поселок	14
20.	Колобова	сельский	деревня	7
21.	Комарова	сельский	деревня	28
22.	Луговая	сельский	деревня	13
23.	Луговской	сельский	поселок	12
24.	Лучинкино	сельский	село	8
25.	Малахова	сельский	деревня	20
26.	Малый Рамыл	сельский	деревня	28
27.	Мальцево	сельский	село	20
28.	Месед	сельский	деревня	11
29.	Месяды	сельский	поселок	4
30.	Мостовщики	сельский	деревня	18
31.	Нижняя Коркина	сельский	деревня	16
32.	Остров	сельский	деревня	18
33.	Ошкуково	сельский	село	6
34.	Пилигримова	сельский	деревня	15
35.	Полудёнка	сельский	деревня	15
36.	Полушина	сельский	деревня	24
37.	Потаскуева	сельский	деревня	32
38.	Сажина	сельский	деревня	14
39.	Трошково	сельский	село	33
40.	Тугулым	городской	поселок городского типа	–
41.	Тугулым	сельский	поселок	5
42.	Тямкина	сельский	деревня	11
43.	Филина	сельский	деревня	10
44.	Фоминское	сельский	село	31
45.	Цепошникова	сельский	деревня	27
46.	Чураки	сельский	деревня	17
47.	Щелконогова	сельский	деревня	19
48.	Щелконоговский	сельский	поселок	20
49.	Юшала	сельский	поселок	22

1	2	3	4	5
50.	Юшкова	сельский	деревня	9
51.	Ядрышникова	сельский	деревня	14
52.	Яр	сельский	село	23

Схема административно-территориальной единицы Свердловской области «Тугулымский район»



**Состав
административно-территориальной единицы
Свердловской области «Туринский район»**



Центр административно-территориальной единицы Свердловской области «Туринский район» – город Туринск.

Расстояние от города Туринска до города Екатеринбурга – 260 км.

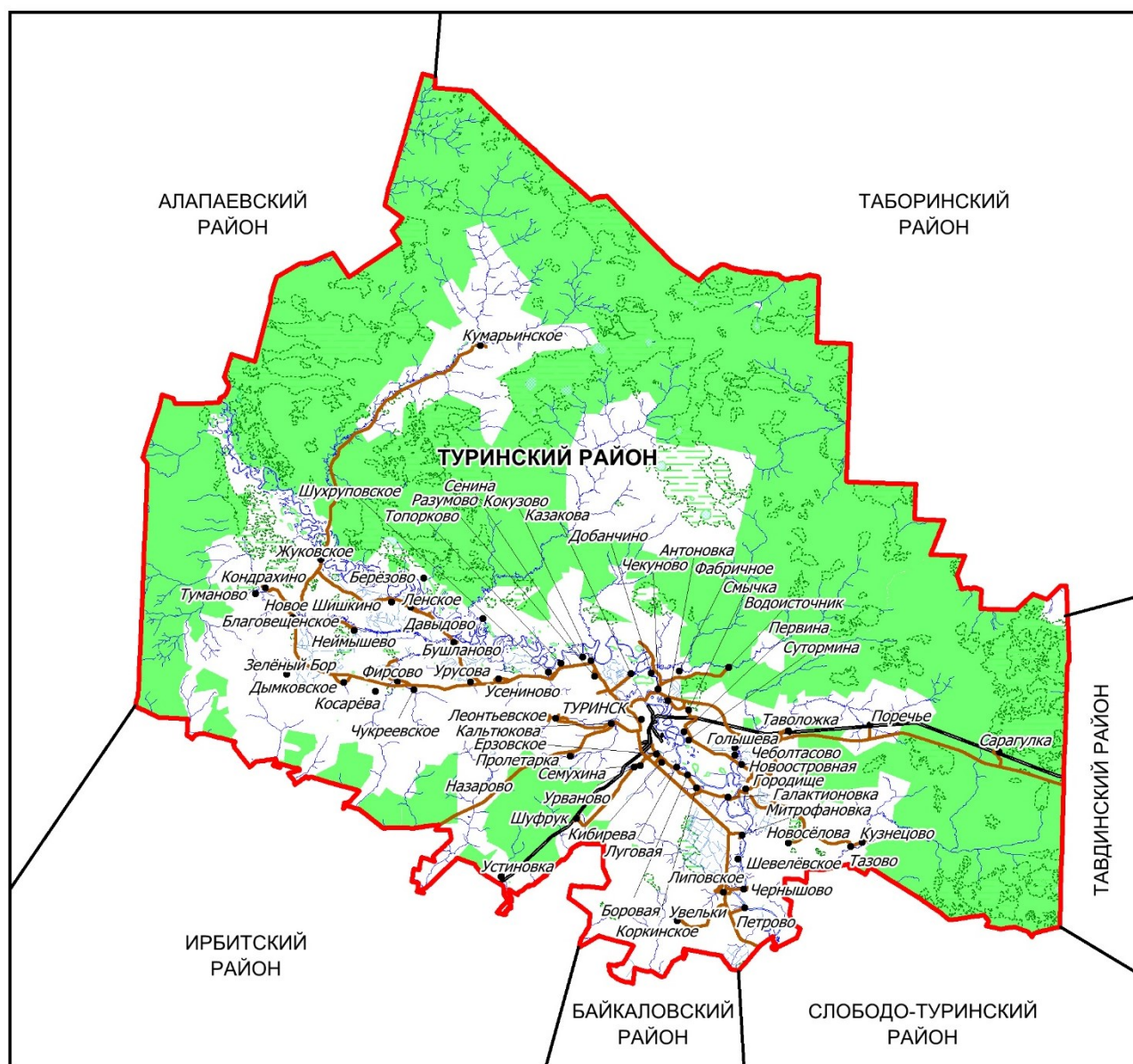
В административных границах административно-территориальной единицы Свердловской области «Туринский район» находится Туринский городской округ.

Номер строки	Наименование населенного пункта, входящего в состав административно-территориальной единицы Свердловской области	Категория населенного пункта	Вид населенного пункта	Расстояние до центра административно-территориальной единицы Свердловской области (км)
1	2	3	4	5
1.	Антоновка	сельский	деревня	3
2.	Берёзово	сельский	деревня	31
3.	Благовещенское	сельский	село	44
4.	Боровая	сельский	деревня	9
5.	Бушланово	сельский	деревня	25
6.	Водоисточник	сельский	поселок	12
7.	Галактионовка	сельский	деревня	15
8.	Гольшева	сельский	деревня	12
9.	Городище	сельский	село	16
10.	Давыдово	сельский	деревня	23
11.	Добанчино	сельский	поселок	5
12.	Дымковское	сельский	село	37
13.	Ерзовское	сельский	село	5
14.	Жуковское	сельский	село	44

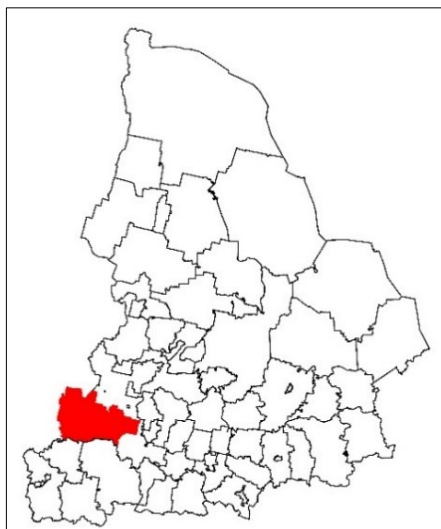
1	2	3	4	5
15.	Зелёный Бор	сельский	село	44
16.	Казакова	сельский	деревня	5
17.	Кальтюкова	сельский	деревня	4
18.	Кибирева	сельский	деревня	7
19.	Кокузово	сельский	деревня	9
20.	Кондрахино	сельский	деревня	49
21.	Коркинское	сельский	село	11
22.	Косарёва	сельский	деревня	33
23.	Кузнецово	сельский	деревня	31
24.	Кумарьинское	сельский	село	49
25.	Ленское	сельский	село	31
26.	Леонтьевское	сельский	село	11
27.	Липовское	сельский	село	24
28.	Луговая	сельский	деревня	8
29.	Митрофановка	сельский	деревня	19
30.	Назарово	сельский	село	21
31.	Неймышево	сельский	деревня	37
32.	Новое Шишкино	сельский	деревня	33
33.	Новоостровная	сельский	деревня	14
34.	Новосёлова	сельский	деревня	24
35.	Первина	сельский	деревня	6
36.	Петрово	сельский	деревня	27
37.	Поречье	сельский	поселок	28
38.	Пролетарка	сельский	поселок	10
39.	Разумово	сельский	поселок	7
40.	Сарагулка	сельский	поселок	44
41.	Семухина	сельский	деревня	7
42.	Сенина	сельский	деревня	10
43.	Смычка	сельский	поселок	6
44.	Сутормина	сельский	деревня	7
45.	Таволожка	сельский	деревня	18
46.	Тазово	сельский	деревня	30
47.	Топорково	сельский	деревня	12
48.	Туманово	сельский	деревня	50
49.	Туринск	городской	город	–
50.	Увельки	сельский	поселок	26

1	2	3	4	5
51.	Урваново	сельский	деревня	7
52.	Урусова	сельский	деревня	21
53.	Усениново	сельский	село	18
54.	Устиновка	сельский	деревня	27
55.	Фабричное	сельский	поселок	6
56.	Фирсово	сельский	деревня	30
57.	Чеболтасово	сельский	деревня	12
58.	Чекуново	сельский	село	3
59.	Чернышово	сельский	деревня	25
60.	Чукреевское	сельский	село	28
61.	Шевелёвское	сельский	деревня	21
62.	Шуфрук	сельский	поселок	15
63.	Шухруповское	сельский	село	13

Схема административно-территориальной единицы Свердловской области «Туринский район»



Состав
административно-территориальной единицы
Свердловской области «Шалинский район»



Центр административно-территориальной единицы Свердловской области «Шалинский район» – поселок городского типа Шаля.

Расстояние от поселка городского типа Шаля до города Екатеринбурга – 180 км

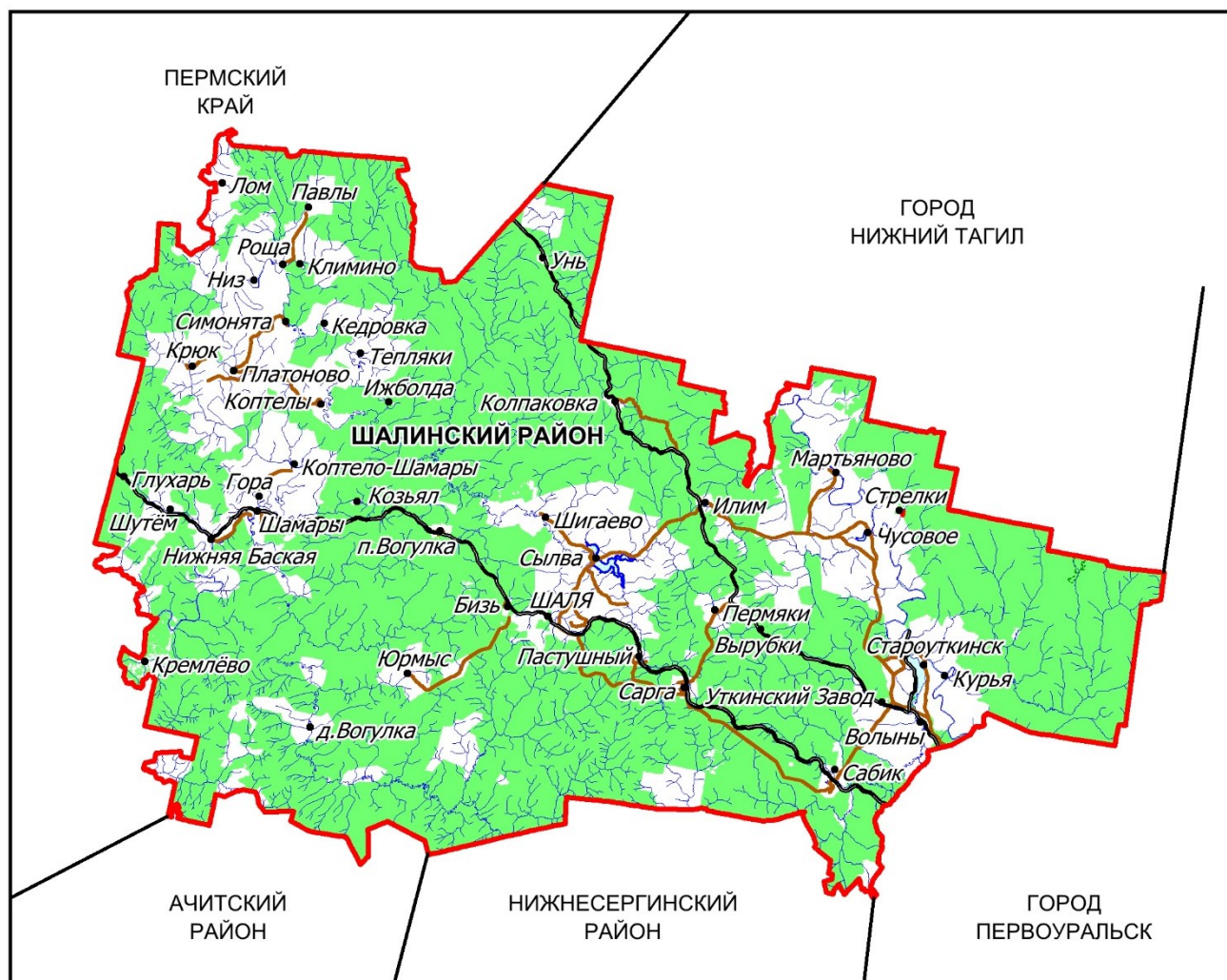
В административных границах административно-территориальной единицы Свердловской области «Шалинский район» находятся муниципальные образования:

- городской округ Староуткинск;
- Шалинский городской округ.

Номер строки	Наименование населенного пункта, входящего в состав административно-территориальной единицы Свердловской области	Категория населенного пункта	Вид населенного пункта	Расстояние до центра административно-территориальной единицы Свердловской области (км)
1	2	3	4	5
1.	Бизь	сельский	поселок	6
2.	Вогулка	сельский	деревня	16
3.	Вогулка	сельский	поселок	28
4.	Волыны	сельский	деревня	38
5.	Вырубки	сельский	поселок	20
6.	Глухарь	сельский	поселок	47
7.	Гора	сельский	деревня	34
8.	Ижболда	сельский	деревня	29
9.	Илим	сельский	поселок	19
10.	Кедровка	сельский	деревня	39
11.	Климино	сельский	деревня	45
12.	Козьял	сельский	поселок	24
13.	Колпаковка	сельский	поселок	23
14.	Коптело-Шамары	сельский	деревня	32

1	2	3	4	5
15.	Коптелы	сельский	деревня	33
16.	Кремлёво	сельский	деревня	43
17.	Крюк	сельский	село	46
18.	Курья	сельский	деревня	39
19.	Лом	сельский	деревня	57
20.	Мартьяново	сельский	деревня	31
21.	Нижняя Баская	сельский	деревня	37
22.	Низ	сельский	деревня	47
23.	Павлы	сельский	деревня	50
24.	Пастушный	сельский	поселок	8
25.	Пермяки	сельский	деревня	15
26.	Платоново	сельский	село	42
27.	Роща	сельский	село	46
28.	Сабик	сельский	поселок	32
29.	Сарга	сельский	поселок	14
30.	Симонята	сельский	деревня	42
31.	Староуткинск	городской	поселок городского типа	38
32.	Стрелки	сельский	поселок	36
33.	Сылва	сельский	село	7
34.	Тепляки	сельский	деревня	34
35.	Унь	сельский	поселок	37
36.	Уткинский Завод	сельский	поселок	33
37.	Чусовое	сельский	село	32
38.	Шаля	городской	поселок городского типа	–
39.	Шамары	сельский	поселок	33
40.	Шигаево	сельский	деревня	11
41.	Шутём	сельский	поселок	42
42.	Юрмыс	сельский	деревня	17

Схема административно-территориальной единицы Свердловской области «Шалинский район»



**Состав
административно-территориальной единицы
Свердловской области «город Алапаевск»**



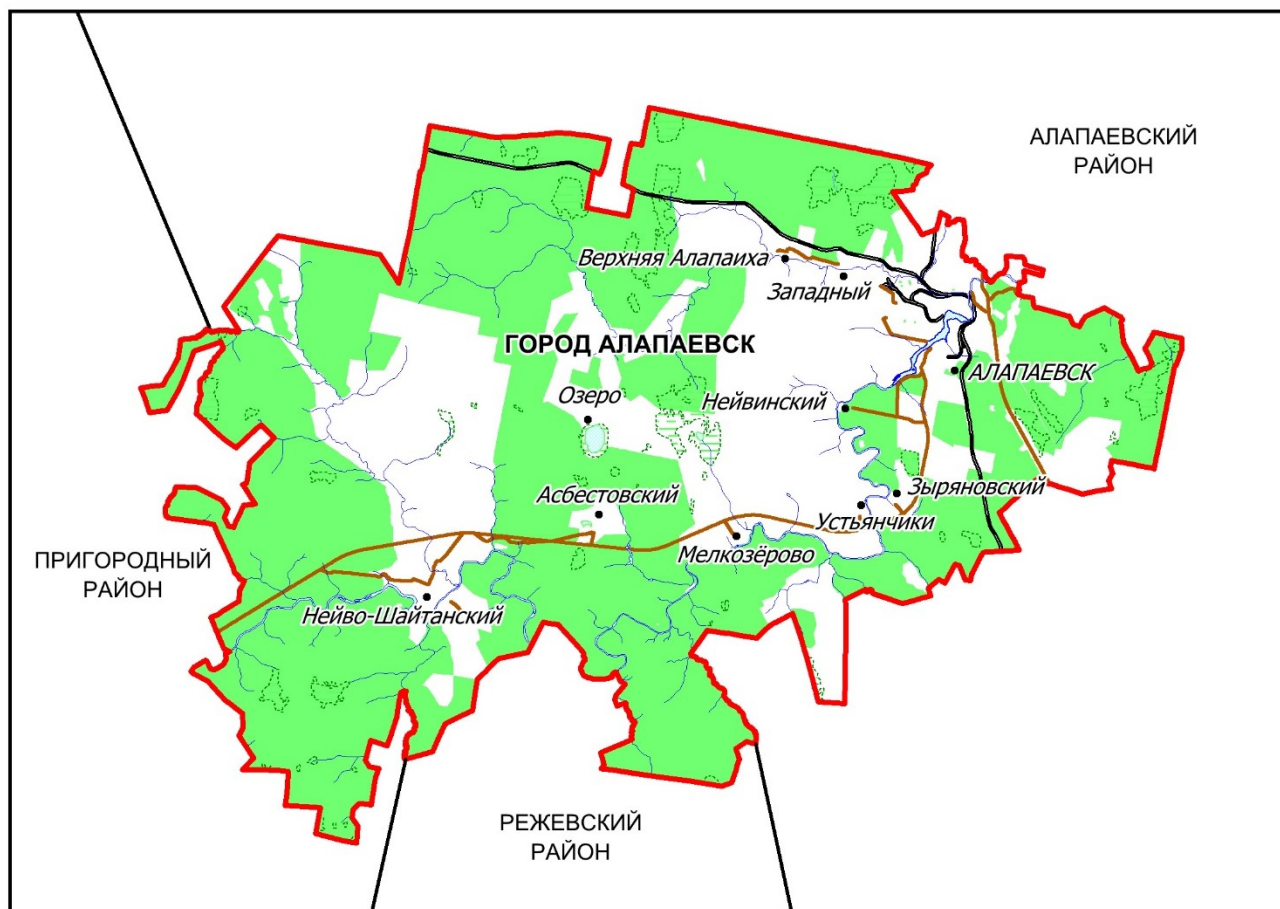
Центр административно-территориальной единицы Свердловской области «город Алапаевск» – город Алапаевск.

Расстояние от города Алапаевска до города Екатеринбурга – 150 км.

В административных границах административно-территориальной единицы Свердловской области «город Алапаевск» находится Муниципальное образование город Алапаевск.

Номер строки	Наименование населенного пункта, входящего в состав административно-территориальной единицы Свердловской области	Категория населенного пункта	Вид населенного пункта	Расстояние до центра административно-территориальной единицы Свердловской области (км)
1.	Алапаевск	городской	город	–
2.	Асбестовский	сельский	поселок	19
3.	Верхняя Алапахиха	сельский	деревня	10
4.	Западный	сельский	поселок	7
5.	Зыряновский	сельский	поселок	7
6.	Мелкозёрово	сельский	село	14
7.	Нейвинский	сельский	поселок	6
8.	Нейво-Шайтанский	сельский	поселок	30
9.	Озеро	сельский	поселок	19
10.	Устьянчики	сельский	деревня	8

**Схема административно-территориальной единицы
Свердловской области «город Алапаевск»**



**Состав
административно-территориальной единицы
Свердловской области «город Асбест»**



Центр административно-территориальной единицы Свердловской области «город Асбест» – город Асбест.

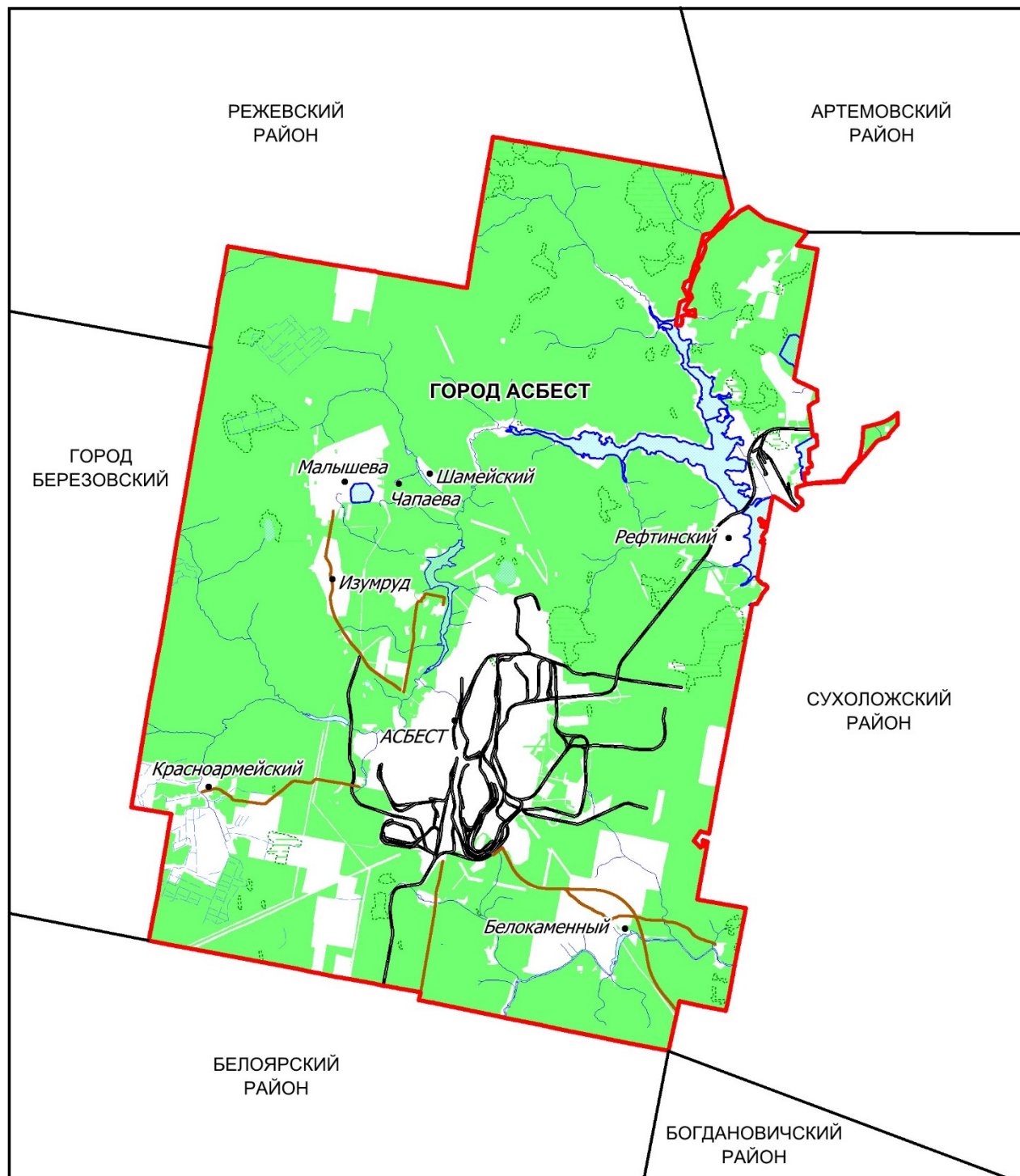
Расстояние от города Асбест до города Екатеринбурга – 85 км.

В административных границах административно-территориальной единицы Свердловской области «город Асбест» находятся муниципальные образования:

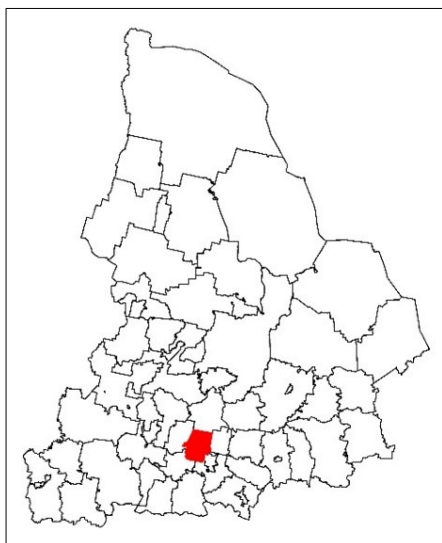
- Асбестовский городской округ;
- городской округ Рефтинский;
- Малышевский городской округ.

Номер строки	Наименование населенного пункта, входящего в состав административно-территориальной единицы Свердловской области	Категория населенного пункта	Вид населенного пункта	Расстояние до центра административно-территориальной единицы Свердловской области (км)
1.	Асбест	городской	город	–
2.	Белокаменный	сельский	поселок	11
3.	Изумруд	сельский	поселок	8
4.	Красноармейский	сельский	поселок	11
5.	Малышева	городской	поселок городского типа	11
6.	Рефтинский	городской	поселок городского типа	14
7.	Чапаева	сельский	поселок	10
8.	Шамейский	сельский	поселок	10

**Схема административно-территориальной единицы
Свердловской области «город Асбест»**



Состав
административно-территориальной единицы
Свердловской области «город Березовский»



Центр административно-территориальной единицы Свердловской области «город Березовский» – город Березовский.

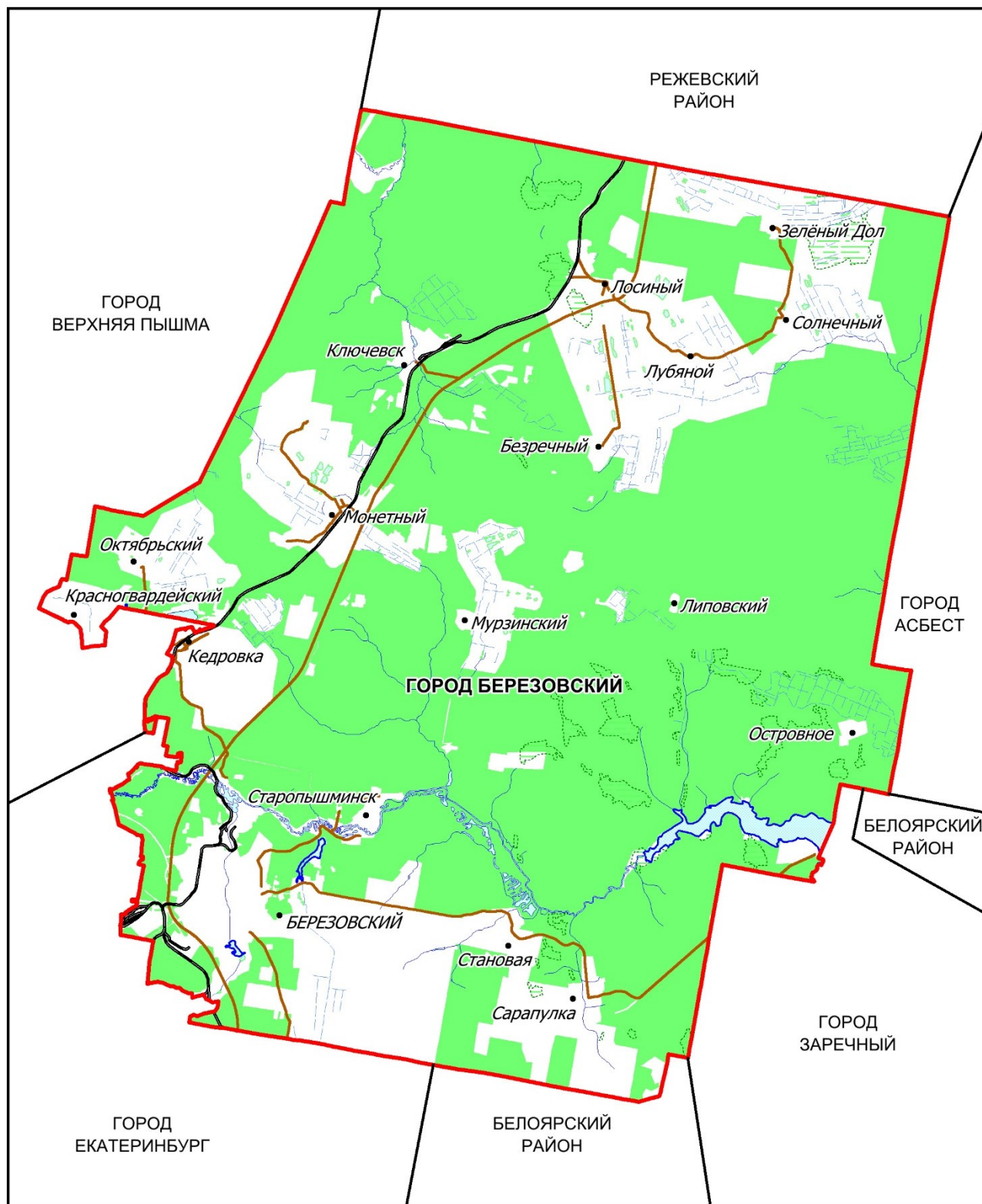
Расстояние от города Березовский до города Екатеринбурга – 17 км.

В административных границах административно-территориальной единицы Свердловской области «город Березовский» находится Березовский городской округ.

Номер строки	Наименование населенного пункта, входящего в состав административно-территориальной единицы Свердловской области	Категория населенного пункта	Вид населенного пункта	Расстояние до центра административно-территориальной единицы Свердловской области (км)
1	2	3	4	5
1.	Безречный	сельский	поселок	24
2.	Березовский	городской	город	–
3.	Зелёный Дол	сельский	поселок	36
4.	Кедровка	сельский	поселок	10
5.	Ключевск	сельский	поселок	23
6.	Красногвардейский	сельский	поселок	13
7.	Липовский	сельский	поселок	22
8.	Лосиный	сельский	поселок	30
9.	Лубяной	сельский	поселок	30
10.	Монетный	сельский	поселок	16
11.	Мурзинский	сельский	поселок	15
12.	Октябрьский	сельский	поселок	14
13.	Островное	сельский	поселок	27
14.	Сарапулка	сельский	поселок	16

1	2	3	4	5
15.	Солнечный	сельский	поселок	34
16.	Становая	сельский	поселок	12
17.	Старопышминск	сельский	поселок	6

**Схема административно-территориальной единицы
Свердловской области «город Березовский»**



Состав
административно-территориальной единицы
Свердловской области «город Верхняя Пышма»



Центр административно-территориальной единицы Свердловской области «город Верхняя Пышма» – город Верхняя Пышма.

Расстояние от города Верхняя Пышма до города Екатеринбурга – 17 км.

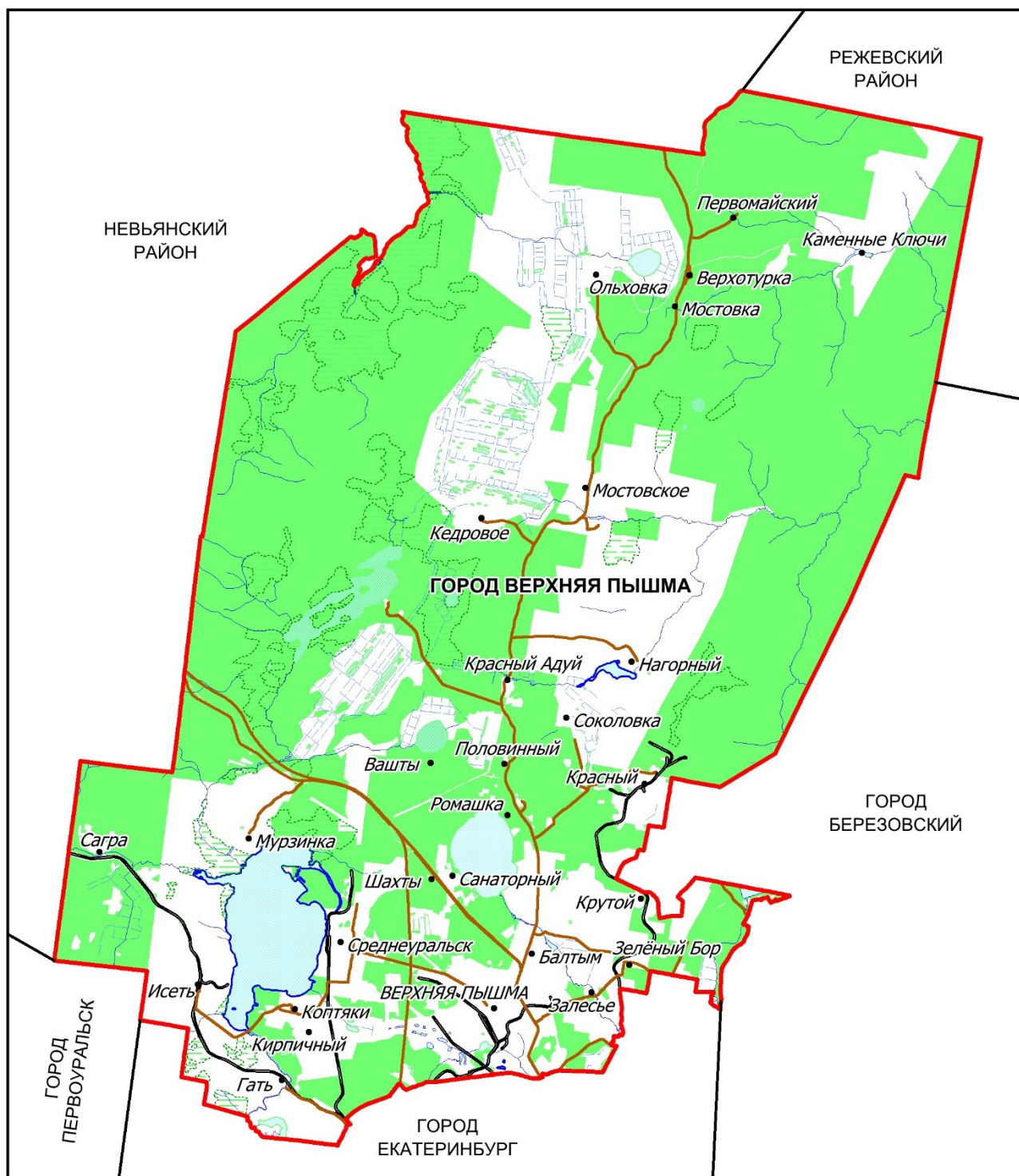
В административных границах административно-территориальной единицы Свердловской области «город Верхняя Пышма» находятся муниципальные образования:

- городской округ Верхняя Пышма;
- городской округ Среднеуральск.

Номер строки	Наименование населенного пункта, входящего в состав административно-территориальной единицы Свердловской области	Категория населенного пункта	Вид населенного пункта	Расстояние до центра административно-территориальной единицы Свердловской области (км)
1	2	3	4	5
1.	Балтым	сельский	село	3
2.	Вашты	сельский	поселок	11
3.	Верхняя Пышма	городской	город	–
4.	Верхотурка	сельский	деревня	33
5.	Гать	сельский	поселок	10
6.	Залесье	сельский	поселок	4
7.	Зелёный Бор	сельский	поселок	6
8.	Исеть	сельский	поселок	13
9.	Каменные Ключи	сельский	поселок	37
10.	Кедровое	сельский	поселок	21
11.	Кирпичный	сельский	поселок	9
12.	Коптяки	сельский	деревня	9
13.	Красный	сельский	поселок	12
14.	Красный Адуй	сельский	поселок	14

1	2	3	4	5
15.	Крутой	сельский	поселок	8
16.	Мостовка	сельский	деревня	32
17.	Мостовское	сельский	село	22
18.	Мурзинка	сельский	деревня	13
19.	Нагорный	сельский	поселок	16
20.	Ольховка	сельский	поселок	32
21.	Первомайский	сельский	поселок	36
22.	Половинный	сельский	поселок	11
23.	Ромашка	сельский	поселок	8
24.	Сагра	сельский	поселок	18
25.	Санаторный	сельский	поселок	6
26.	Соколовка	сельский	поселок	13
27.	Среднеуральск	городской	город	7
28.	Шахты	сельский	поселок	6

**Схема административно-территориальной единицы
Свердловской области «город Верхняя Пышма»**



**Состав
административно-территориальной единицы
Свердловской области «город Екатеринбург»**



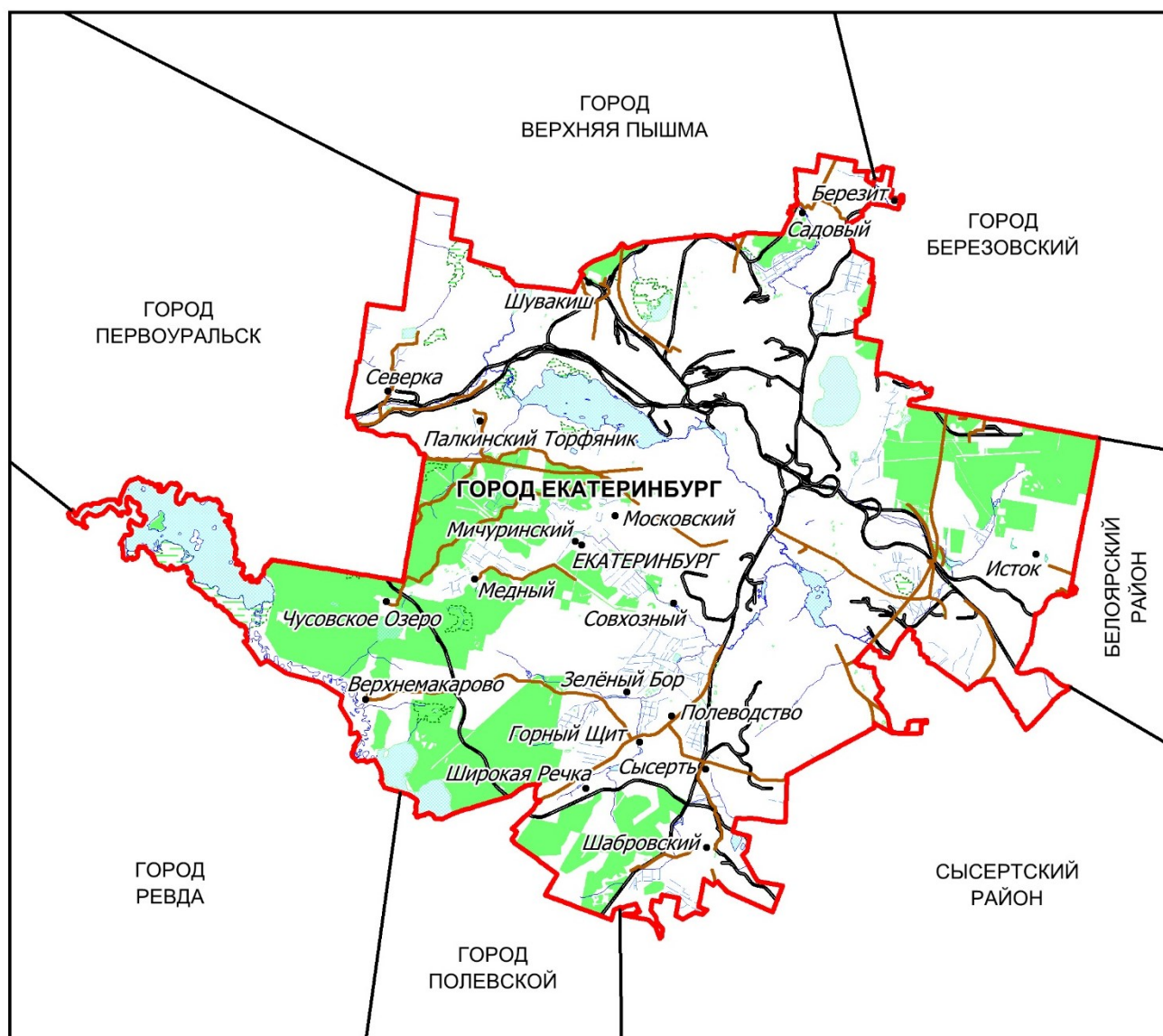
Центр административно-территориальной единицы Свердловской области «город Екатеринбург» – город Екатеринбург.

В административных границах административно-территориальной единицы Свердловской области «город Екатеринбург» находится муниципальное образование «город Екатеринбург».

Номер строки	Наименование населенного пункта, входящего в состав административно-территориальной единицы Свердловской области	Категория населенного пункта	Вид населенного пункта	Расстояние до центра административно-территориальной единицы Свердловской области (км)
1	2	3	4	5
1.	Березит	сельский	поселок	16
2.	Верхнемакарово	сельский	село	24
3.	Горный Щит	сельский	село	16
4.	Екатеринбург	городской	город	–
5.	Зелёный Бор	сельский	поселок	13
6.	Исток	сельский	поселок	16
7.	Медный	сельский	поселок	15
8.	Мичуринский	сельский	поселок	9
9.	Московский	сельский	поселок	8
10.	Палкинский Торфяник	сельский	поселок	16
11.	Полеводство	сельский	поселок	13
12.	Садовый	сельский	поселок	16
13.	Северка	сельский	поселок	21
14.	Совхозный	сельский	поселок	7

1	2	3	4	5
15.	Сысерть	сельский	поселок	16
16.	Чусовское Озеро	сельский	поселок	21
17.	Шабровский	сельский	поселок	20
18.	Широкая Речка	сельский	поселок	19
19.	Шувакиш	сельский	поселок	14

**Схема административно-территориальной единицы
Свердловской области «город Екатеринбург»**



Состав
административно-территориальной единицы
Свердловской области «город Заречный»



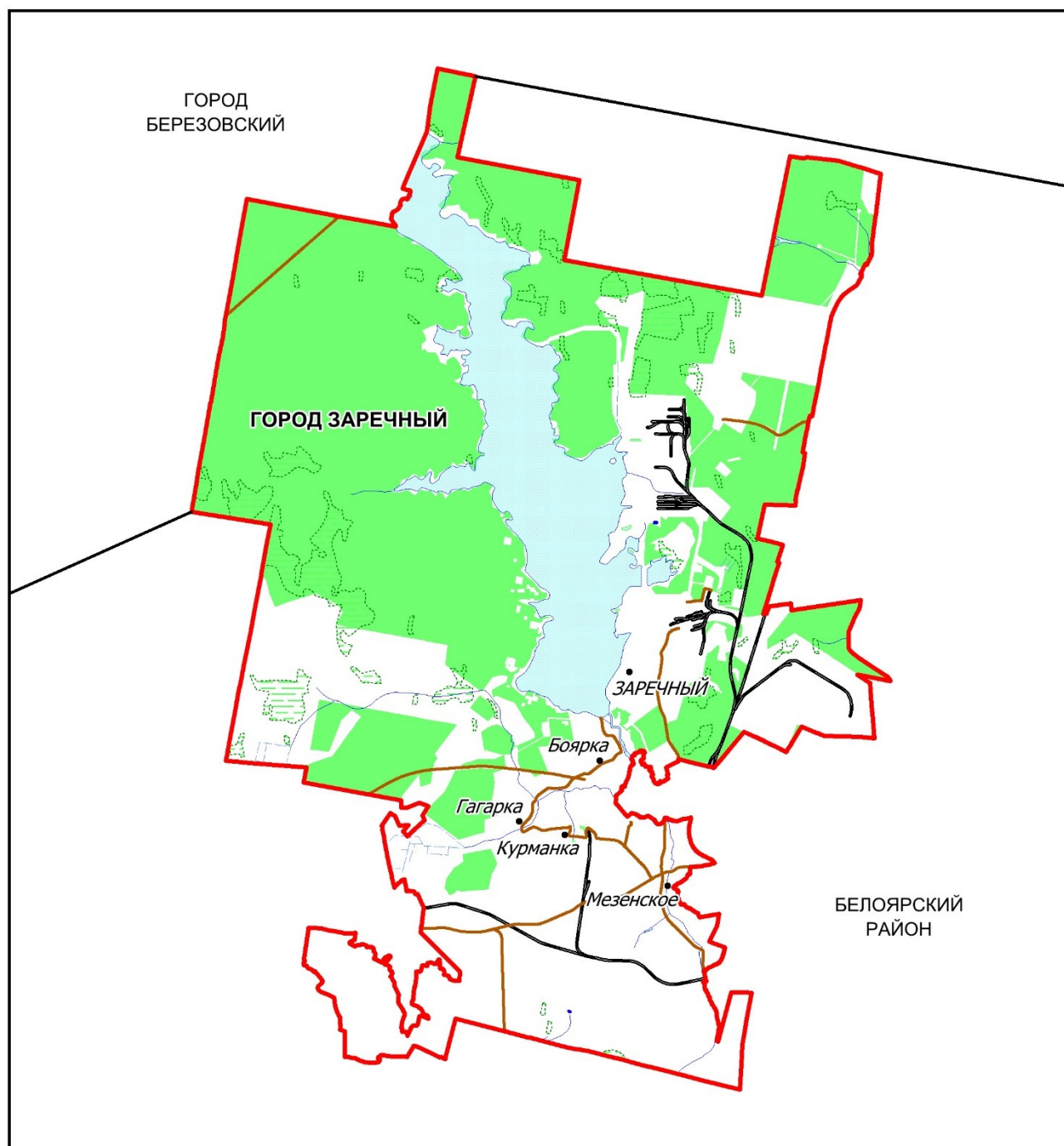
Центр административно-территориальной единицы Свердловской области «город Заречный» – город Заречный.

Расстояние от города Заречный до города Екатеринбурга – 54 км.

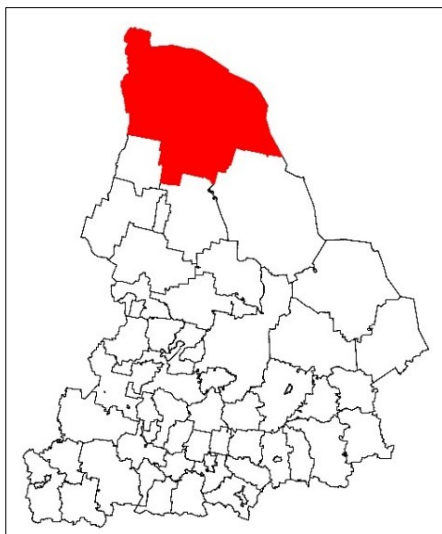
В административных границах административно-территориальной единицы Свердловской области «город Заречный» находится городской округ Заречный.

Номер строки	Наименование населенного пункта, входящего в состав административно-территориальной единицы Свердловской области	Категория населенного пункта	Вид населенного пункта	Расстояние до центра административно-территориальной единицы Свердловской области (км)
1.	Боярка	сельский	деревня	3
2.	Гагарка	сельский	деревня	5
3.	Заречный	городской	город	–
4.	Курманка	сельский	деревня	5
5.	Мезенское	сельский	село	6

**Схема административно-территориальной единицы
Свердловской области «город Заречный»**



**Состав
административно-территориальной единицы
Свердловской области «город Ивдель»**



Центр административно-территориальной единицы Свердловской области «город Ивдель» – город Ивдель.

Расстояние от города Ивдель до города Екатеринбурга – 520 км.

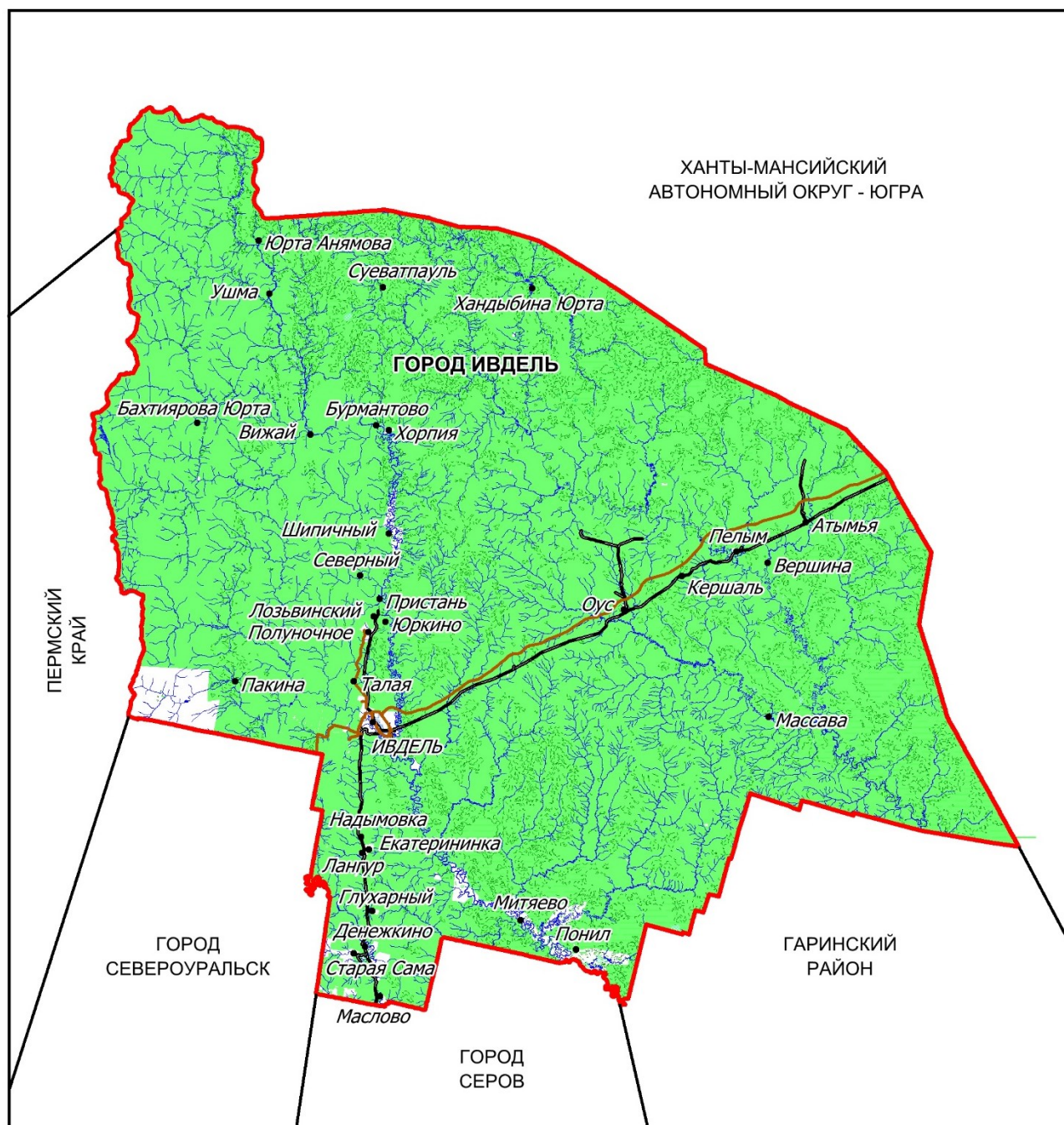
В административных границах административно-территориальной единицы Свердловской области «город Ивдель» находятся муниципальные образования:

- городской округ Пелым;
- Ивдельский городской округ.

Номер строки	Наименование населенного пункта, входящего в состав административно-территориальной единицы Свердловской области	Категория населенного пункта	Вид населенного пункта	Расстояние до центра административно-территориальной единицы Свердловской области (км)
1	2	3	4	5
1.	Атымья	сельский	поселок	108
2.	Бахтиярова Юрта	сельский	поселок	76
3.	Бурмантово	сельский	поселок	68
4.	Вершина	сельский	поселок	97
5.	Вижай	сельский	поселок	68
6.	Глухарный	сельский	поселок	43
7.	Денежкино	сельский	поселок	52
8.	Екатерининка	сельский	поселок	29
9.	Ивдель	городской	город	–
10.	Кершаль	сельский	поселок	77
11.	Лангур	сельский	поселок	30
12.	Лозьвинский	сельский	поселок	24
13.	Маслово	сельский	поселок	63
14.	Массава	сельский	поселок	90

1	2	3	4	5
15.	Митяево	сельский	поселок	55
16.	Надымовка	сельский	поселок	27
17.	Оус	сельский	поселок	62
18.	Пакина	сельский	поселок	34
19.	Пелым	городской	поселок городского типа	91
20.	Полуночное	сельский	поселок	21
21.	Понил	сельский	поселок	69
22.	Пристань	сельский	поселок	28
23.	Северный	сельский	поселок	34
24.	Старая Сама	сельский	поселок	53
25.	Суеватпауль	сельский	поселок	100
26.	Талая	сельский	поселок	11
27.	Ушма	сельский	поселок	102
28.	Хандыбина Юрта	сельский	поселок	106
29.	Хорпия	сельский	поселок	67
30.	Шипичный	сельский	поселок	43
31.	Юркино	сельский	поселок	23
32.	Юрта Анямова	сельский	поселок	114

Схема административно-территориальной единицы Свердловской области «город Ивдель»



Состав
административно-территориальной единицы
Свердловской области «город Ирбит»



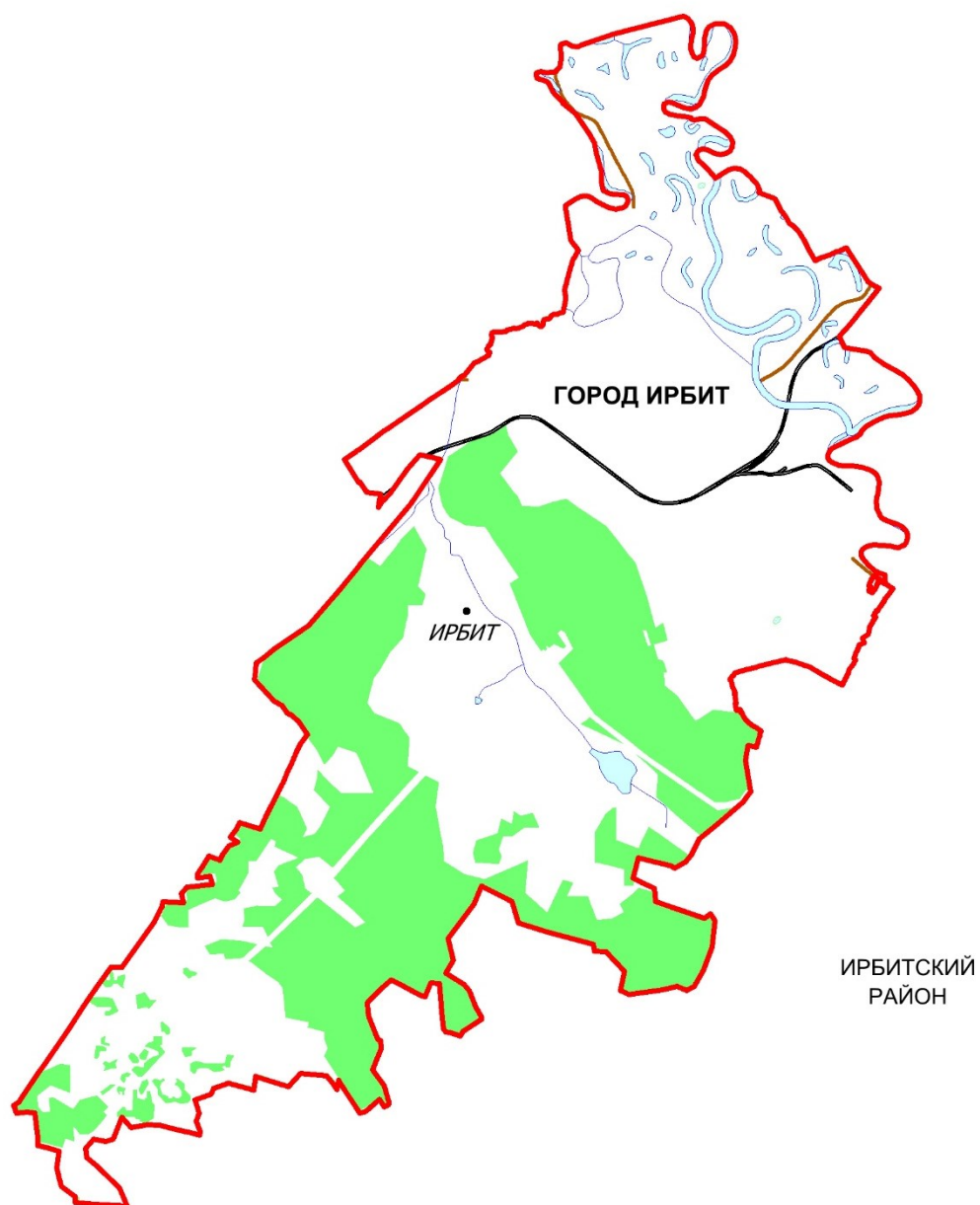
Центр административно-территориальной единицы Свердловской области «город Ирбит» – город Ирбит.

Расстояние от города Ирбита до города Екатеринбурга – 200 км.

В административных границах административно-территориальной единицы Свердловской области «город Ирбит» находится Городской округ «город Ирбит» Свердловской области.

Номер строки	Наименование населенного пункта, входящего в состав административно-территориальной единицы Свердловской области	Категория населенного пункта	Вид населенного пункта	Расстояние до центра административно-территориальной единицы Свердловской области (км)
1.	Ирбит	городской	город	–

**Схема административно-территориальной единицы
Свердловской области «город Ирбит»**



Состав
административно-территориальной единицы
Свердловской области «город Каменск-Уральский»



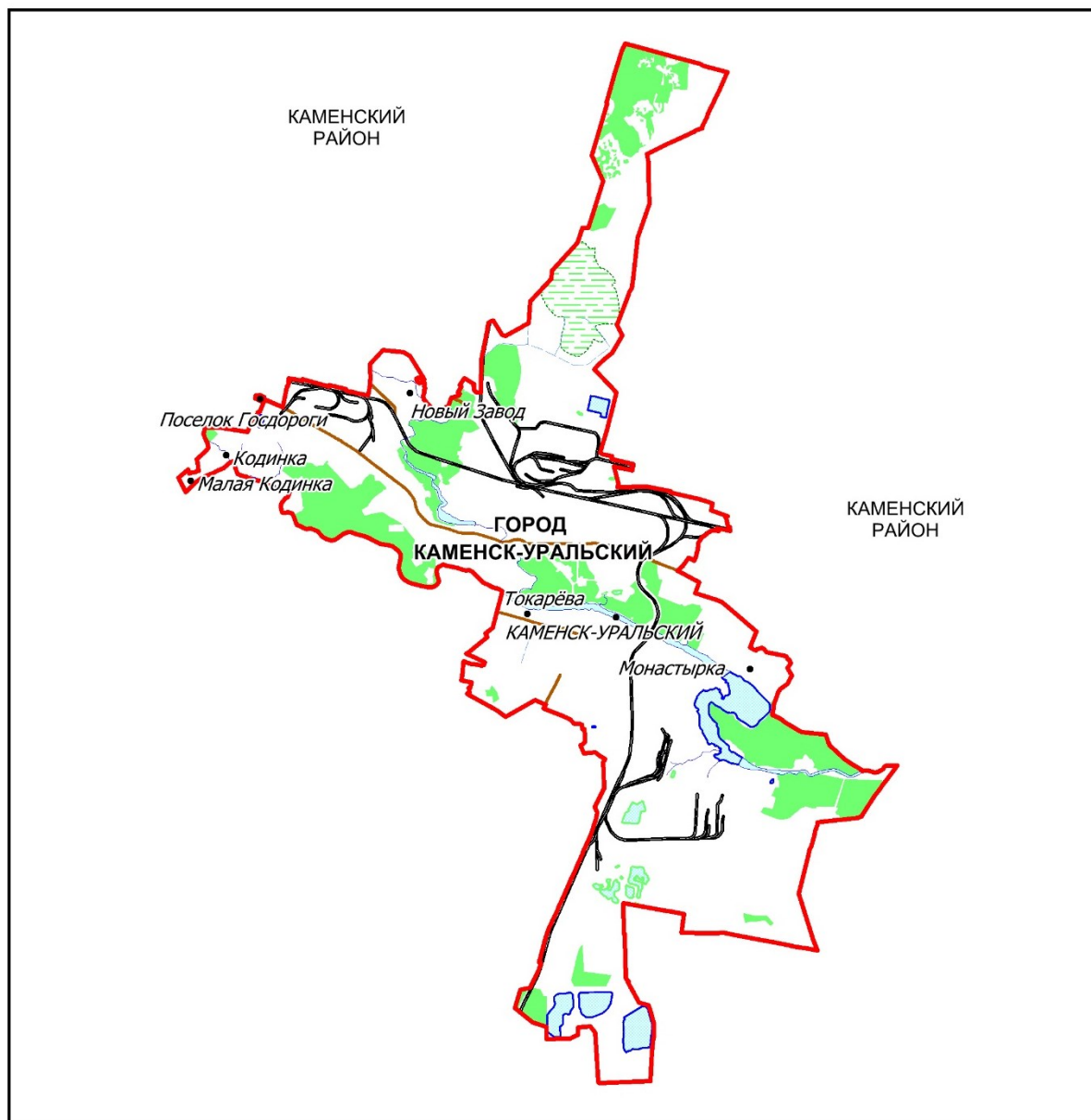
Центр административно-территориальной единицы Свердловской области «город Каменск-Уральский» – город Каменск-Уральский.

Расстояние от города Каменск-Уральский до города Екатеринбурга – 100 км.

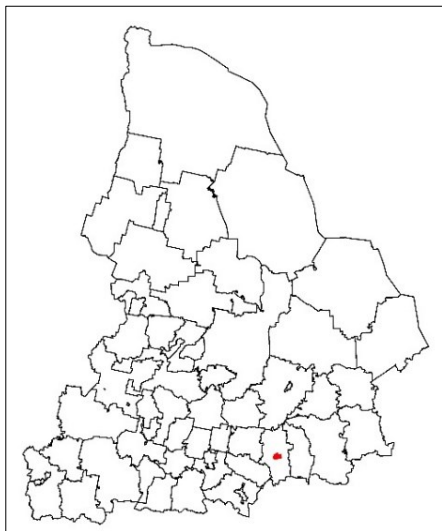
В административных границах административно-территориальной единицы Свердловской области «город Каменск-Уральский» находится Каменск-Уральский городской округ Свердловской области.

Номер строки	Наименование населенного пункта, входящего в состав административно-территориальной единицы Свердловской области	Категория населенного пункта	Вид населенного пункта	Расстояние до центра административно-территориальной единицы Свердловской области (км)
1.	Каменск-Уральский	городской	город	–
2.	Кодинка	сельский	деревня	11
3.	Малая Кодинка	сельский	деревня	12
4.	Монастырка	сельский	деревня	4
5.	Новый Завод	сельский	деревня	8
6.	Поселок Госдороги	сельский	поселок	10
7.	Токарёва	сельский	деревня	2

**Схема административно-территориальной единицы
Свердловской области «город Каменск-Уральский»**



Состав
административно-территориальной единицы
Свердловской области «город Камышлов»



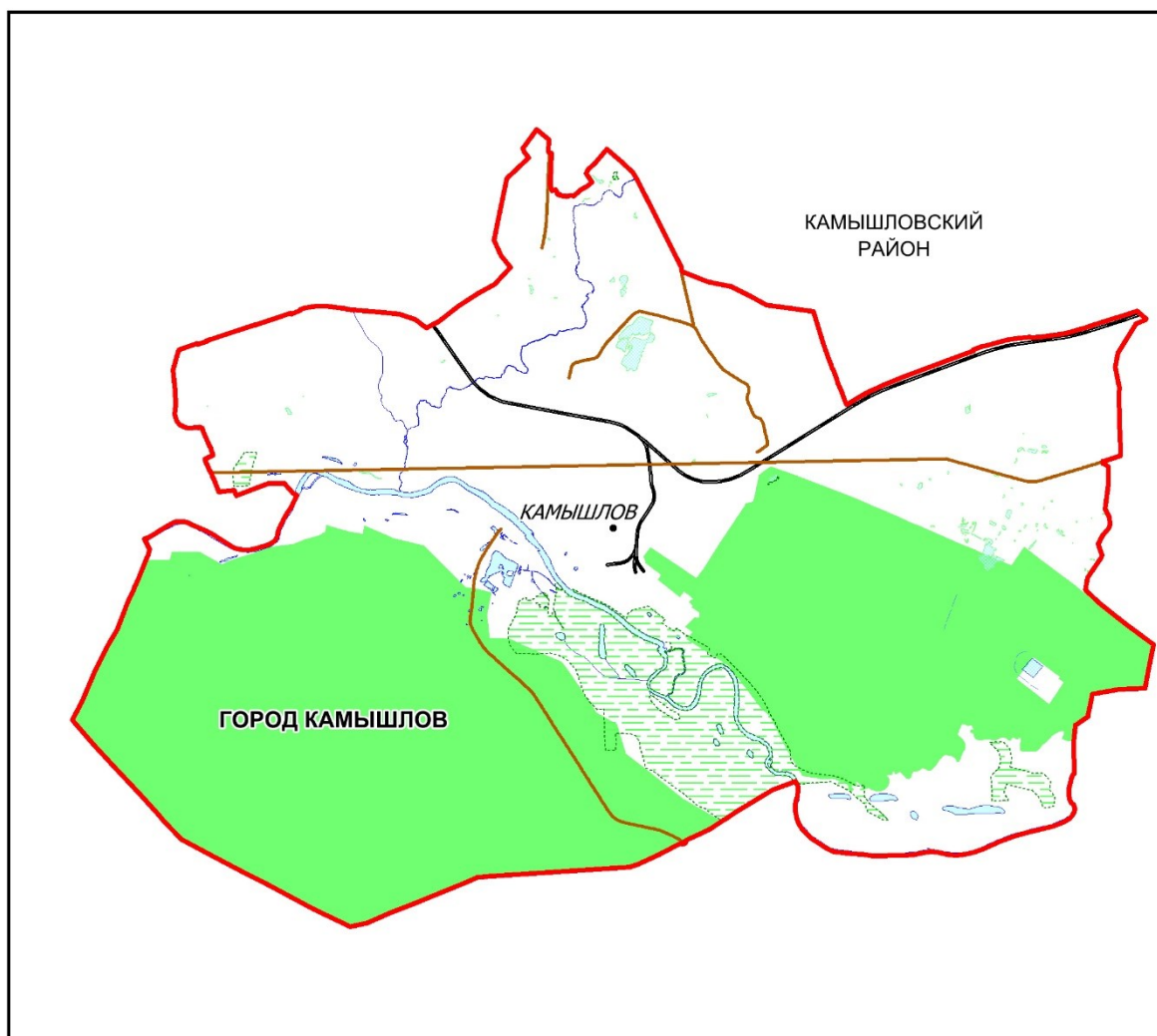
Центр административно-территориальной единицы Свердловской области «город Камышлов» – город Камышлов.

Расстояние от города Камышлова до города Екатеринбурга – 138 км.

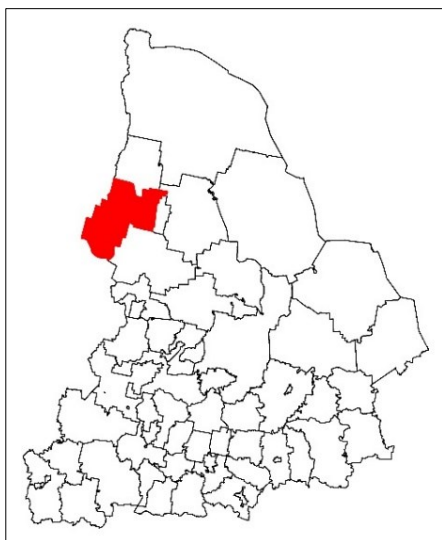
В административных границах административно-территориальной единицы Свердловской области «город Камышлов» находится Камышловский городской округ Свердловской области.

Номер строки	Наименование населенного пункта, входящего в состав административно-территориальной единицы Свердловской области	Категория населенного пункта	Вид населенного пункта	Расстояние до центра административно-территориальной единицы Свердловской области (км)
1.	Камышлов	городской	город	–

**Схема административно-территориальной единицы
Свердловской области «город Камышлов»**



**Состав
административно-территориальной единицы
Свердловской области «город Карпинск»**



Центр административно-территориальной единицы Свердловской области «город Карпинск» – город Карпинск.

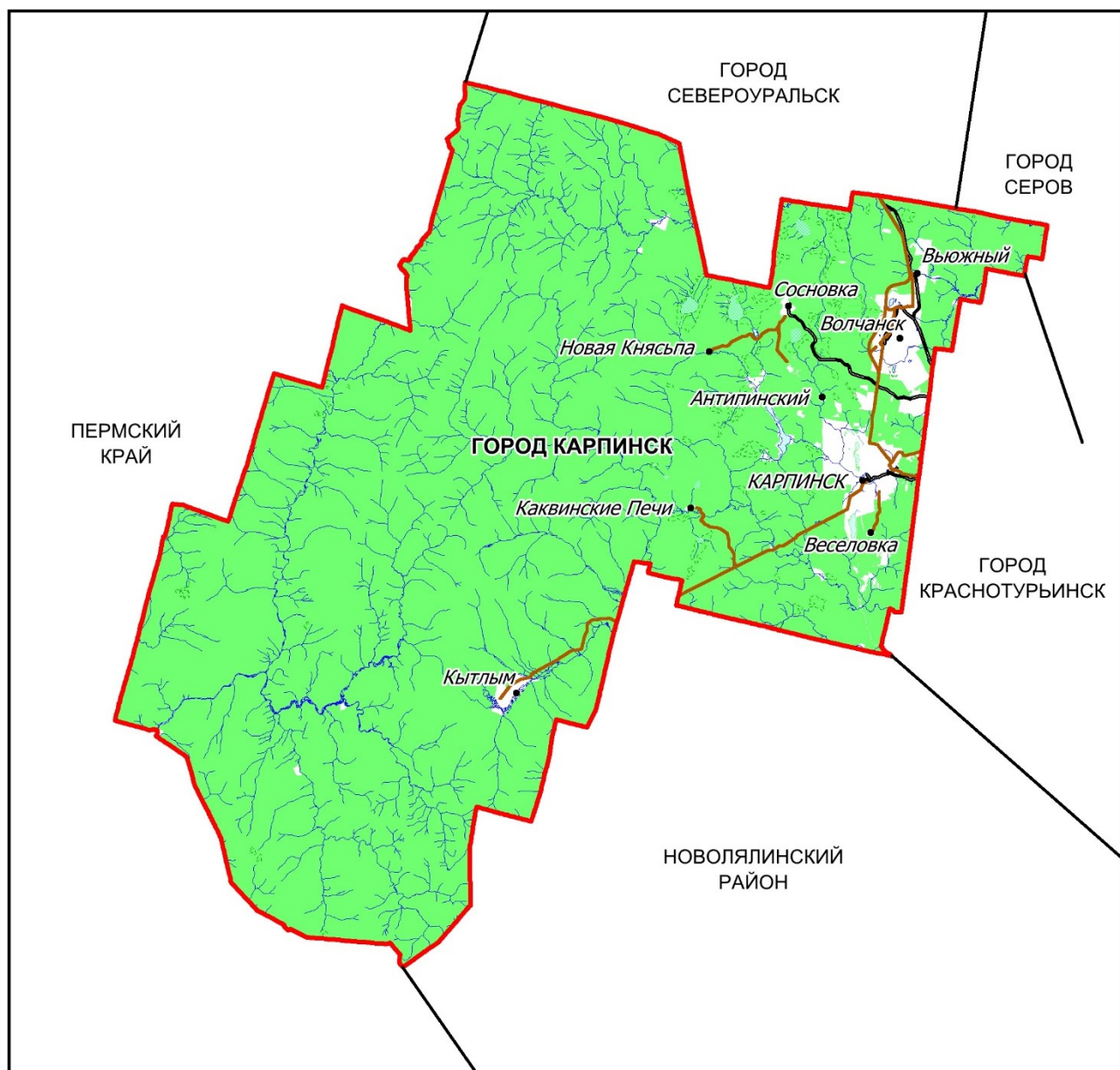
Расстояние от города Карпинска до города Екатеринбурга – 394 км.

В административных границах административно-территориальной единицы Свердловской области «город Карпинск» находятся муниципальные образования:

- Волчанский городской округ;
- городской округ Карпинск.

Номер строки	Наименование населенного пункта, входящего в состав административно-территориальной единицы Свердловской области	Категория населенного пункта	Вид населенного пункта	Расстояние до центра административно-территориальной единицы Свердловской области (км)
1.	Антипинский	сельский	поселок	11
2.	Веселовка	сельский	поселок	6
3.	Волчанск	городской	город	18
4.	Вьюжный	сельский	поселок	26
5.	Каквинские Печи	сельский	поселок	21
6.	Карпинск	городской	город	–
7.	Кытлым	сельский	поселок	50
8.	Новая Княсьпа	сельский	поселок	25
9.	Сосновка	сельский	поселок	23

**Схема административно-территориальной единицы
Свердловской области «город Карпинск»**



Состав
административно-территориальной единицы
Свердловской области «город Качканар»



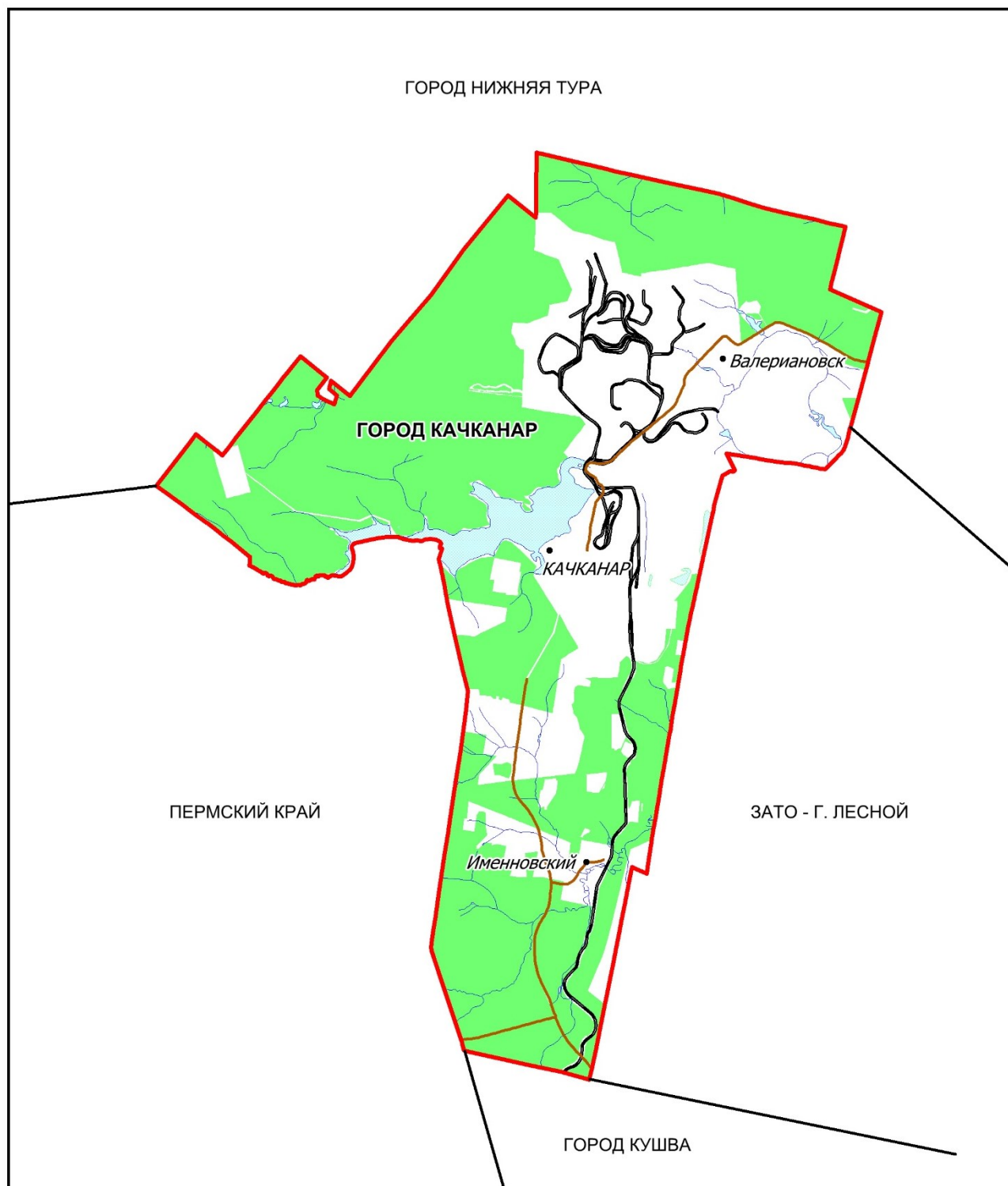
Центр административно-территориальной единицы Свердловской области «город Качканар» – город Качканар.

Расстояние от города Качканара до города Екатеринбурга – 253 км.

В административных границах административно-территориальной единицы Свердловской области «город Качканар» находится Качканарский городской округ Свердловской области.

Номер строки	Наименование населенного пункта, входящего в состав административно-территориальной единицы Свердловской области	Категория населенного пункта	Вид населенного пункта	Расстояние до центра административно-территориальной единицы Свердловской области (км)
1.	Валериановск	сельский	поселок	9
2.	Именновский	сельский	поселок	11
3.	Качканар	городской	город	–

**Схема административно-территориальной единицы
Свердловской области «город Качканар»**



**Состав
административно-территориальной единицы
Свердловской области «город Кировград»**



Центр административно-территориальной единицы Свердловской области «город Кировград» – город Кировград.

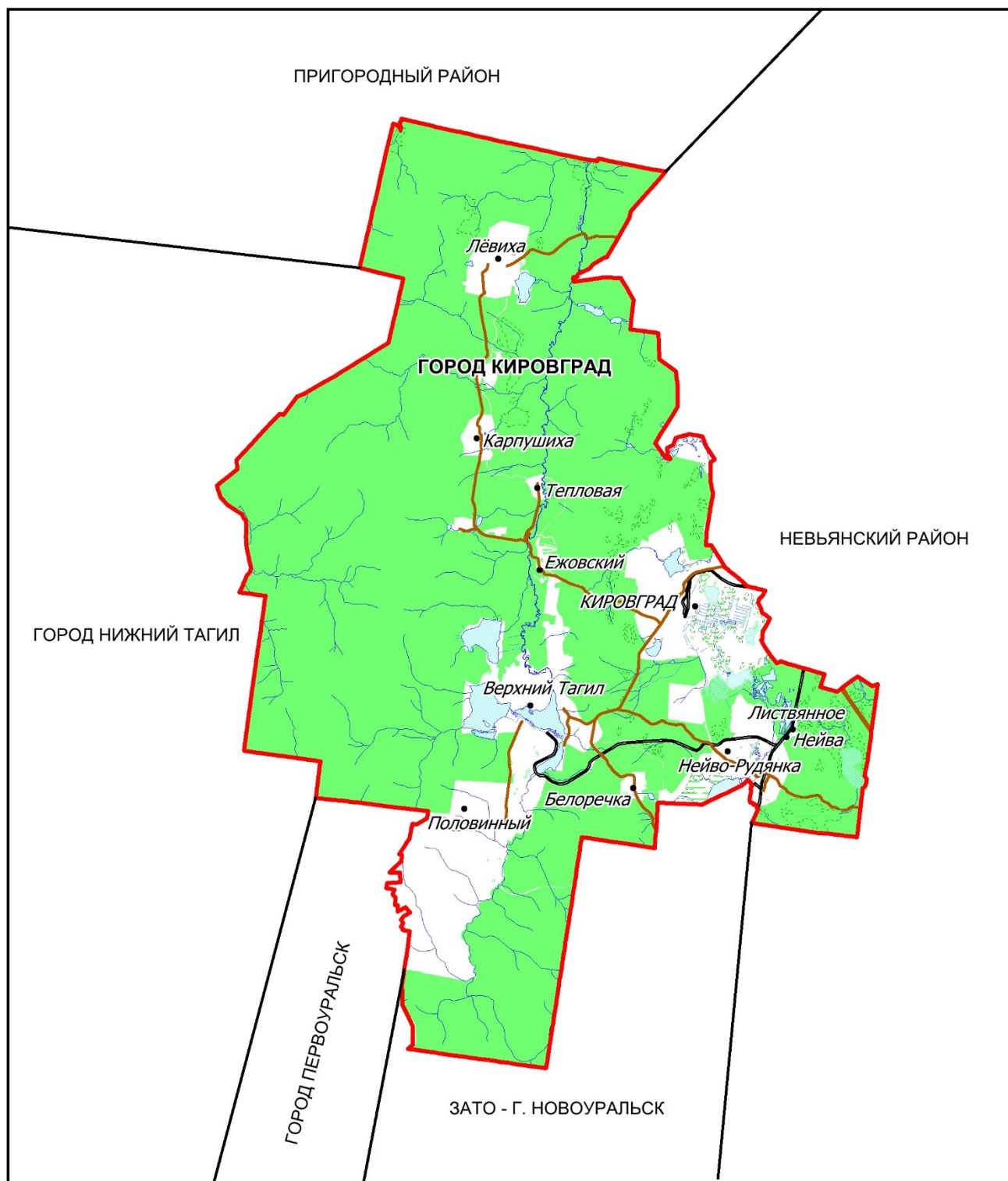
Расстояние от города Кировграда до города Екатеринбурга – 95 км.

В административных границах административно-территориальной единицы Свердловской области «город Кировград» находятся муниципальные образования:

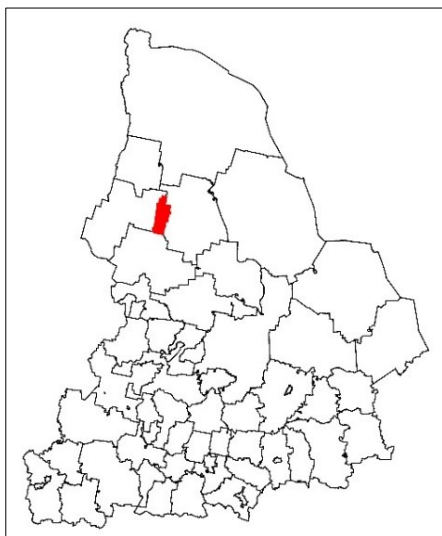
- городской округ Верхний Тагил;
- Кировградский городской округ.

Номер строки	Наименование населенного пункта, входящего в состав административно-территориальной единицы Свердловской области	Категория населенного пункта	Вид населенного пункта	Расстояние до центра административно-территориальной единицы Свердловской области (км)
1.	Белоречка	сельский	поселок	11
2.	Верхний Тагил	городской	город	11
3.	Ежовский	сельский	поселок	9
4.	Карпушиха	сельский	поселок	15
5.	Кировград	городской	город	–
6.	Лёвиха	сельский	поселок	21
7.	Листвянное	сельский	деревня	9
8.	Нейва	сельский	поселок	9
9.	Нейво-Рудянка	сельский	поселок	9
10.	Половинный	сельский	поселок	17
11.	Тепловая	сельский	поселок	10

**Схема административно-территориальной единицы
Свердловской области «город Кировград»**



Состав
административно-территориальной единицы
Свердловской области «город Краснотурьинск»



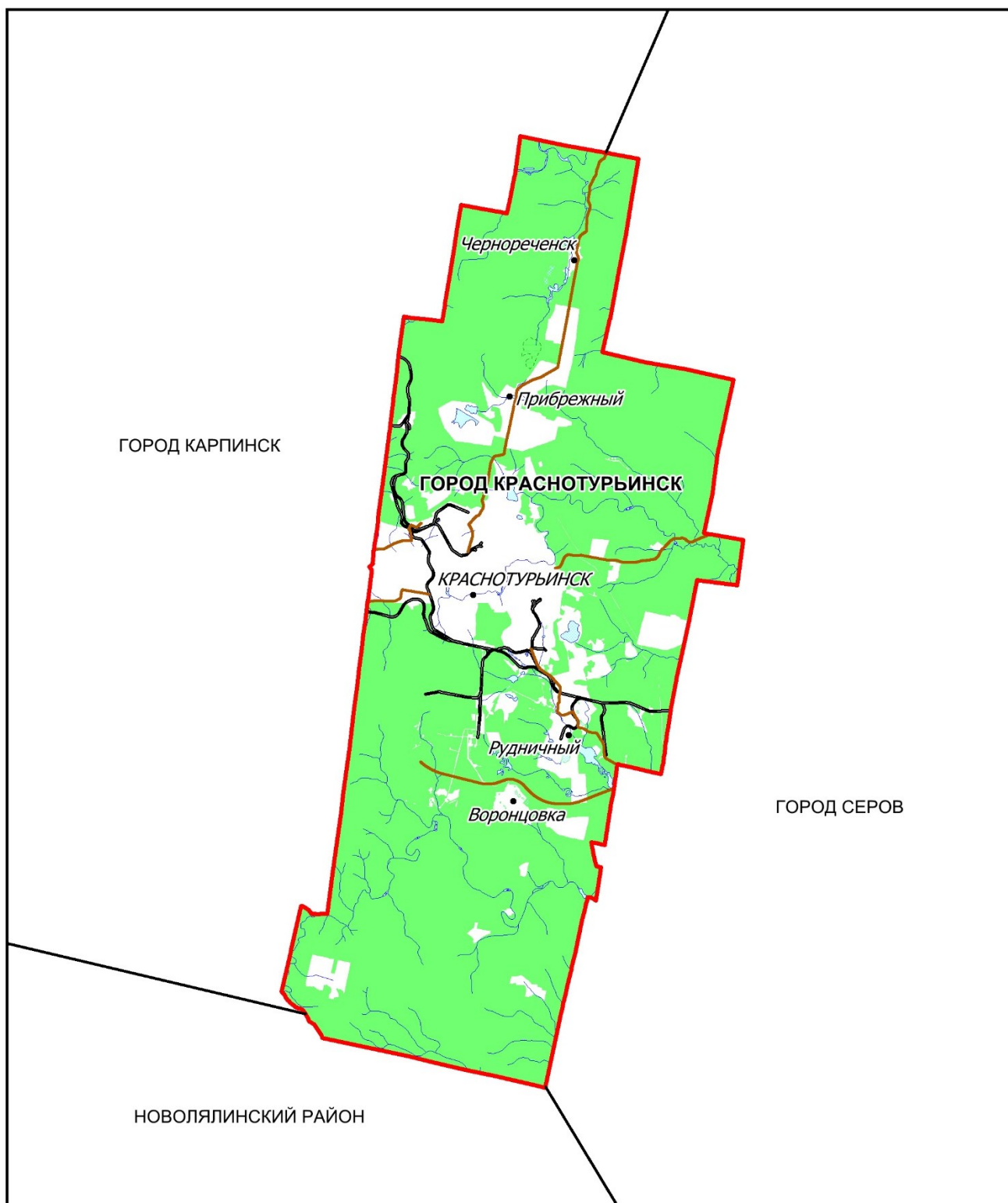
Центр административно-территориальной единицы Свердловской области «город Краснотурьинск» – город Краснотурьинск.

Расстояние от города Краснотурьинска до города Екатеринбурга – 385 км.

В административных границах административно-территориальной единицы Свердловской области «город Краснотурьинск» находится городской округ Краснотурьинск.

Номер строки	Наименование населенного пункта, входящего в состав административно-территориальной единицы Свердловской области	Категория населенного пункта	Вид населенного пункта	Расстояние до центра административно-территориальной единицы Свердловской области (км)
1.	Воронцовка	сельский	поселок	11
2.	Краснотурьинск	городской	город	–
3.	Прибрежный	сельский	поселок	11
4.	Рудничный	сельский	поселок	9
5.	Чернореченск	сельский	поселок	19

**Схема административно-территориальной единицы
Свердловской области «город Краснотурьинск»**



Состав
административно-территориальной единицы
Свердловской области «город Красноуральск»



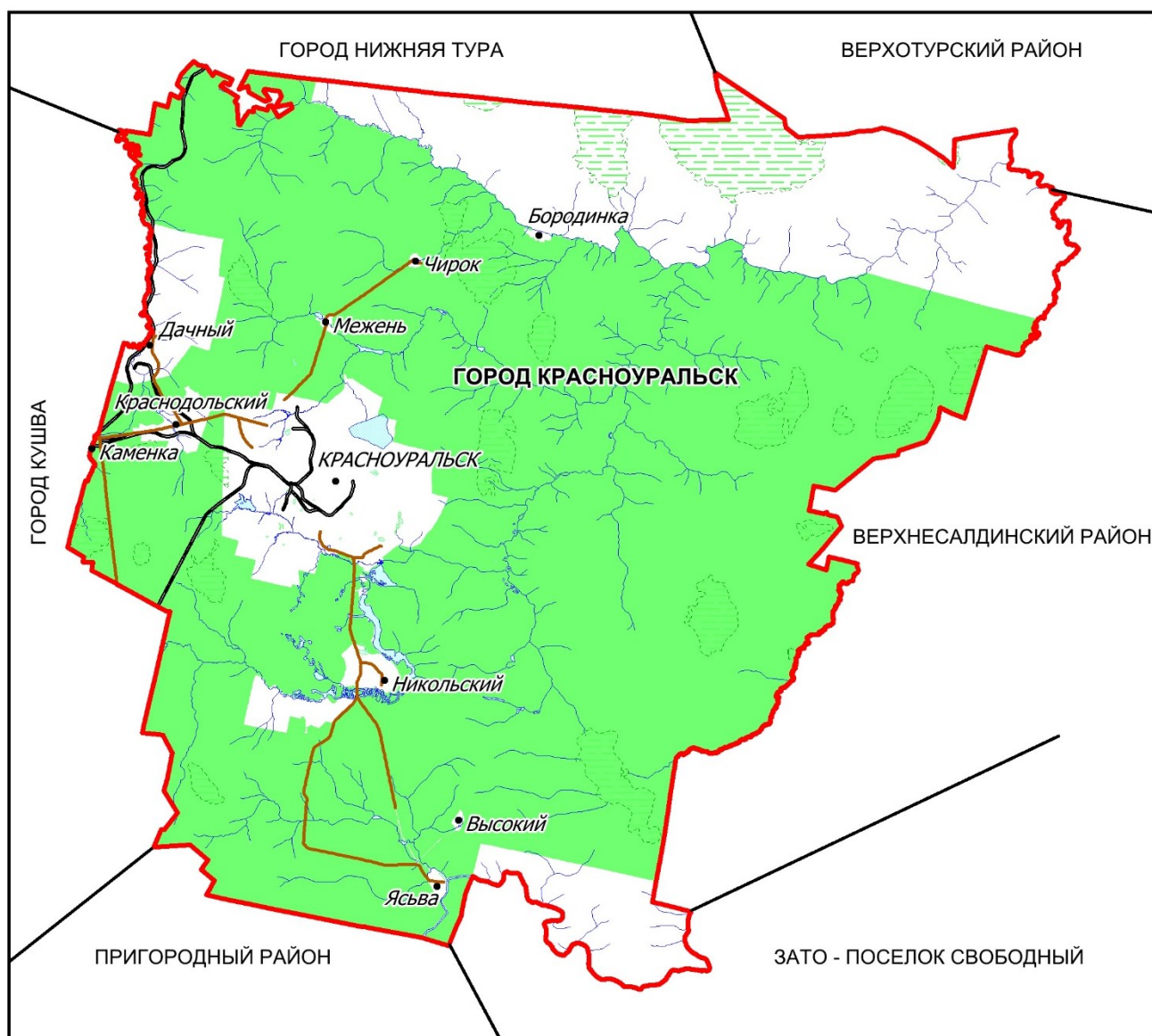
Центр административно-территориальной единицы Свердловской области «город Красноуральск» – город Красноуральск.

Расстояние от города Красноуральска до города Екатеринбурга – 207 км.

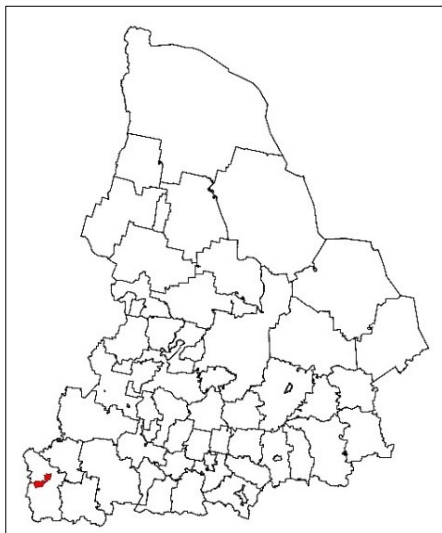
В административных границах административно-территориальной единицы Свердловской области «город Красноуральск» находится городской округ Красноуральск.

Номер строки	Наименование населенного пункта, входящего в состав административно-территориальной единицы Свердловской области	Категория населенного пункта	Вид населенного пункта	Расстояние до центра административно-территориальной единицы Свердловской области (км)
1.	Бородинка	сельский	поселок	17
2.	Высокий	сельский	поселок	19
3.	Дачный	сельский	поселок	12
4.	Каменка	сельский	поселок	13
5.	Красноуральск	городской	город	–
6.	Краснодольский	сельский	поселок	9
7.	Межень	сельский	поселок	8
8.	Никольский	сельский	поселок	11
9.	Чирок	сельский	поселок	12
10.	Ясьва	сельский	деревня	22

**Схема административно-территориальной единицы
Свердловской области «город Красноуральск»**



Состав
административно-территориальной единицы
Свердловской области «город Красноуфимск»



Центр административно-территориальной единицы Свердловской области «город Красноуфимск» – город Красноуфимск.

Расстояние от города Красноуфимска до города Екатеринбурга – 200 км.

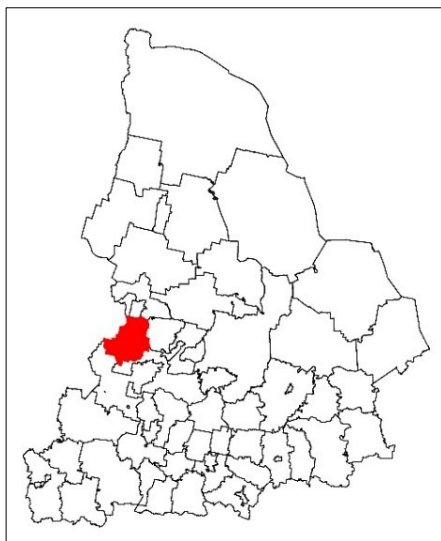
В административных границах административно-территориальной единицы Свердловской области «город Красноуфимск» находится городской округ Красноуфимск Свердловской области.

Номер строки	Наименование населенного пункта, входящего в состав административно-территориальной единицы Свердловской области	Категория населенного пункта	Вид населенного пункта	Расстояние до центра административно-территориальной единицы Свердловской области (км)
1.	Журавлиный Лог	поселок	поселок	20
2.	Красноуфимск	город	город	–
3.	Полухино	поселок	поселок	12
4.	Пудлинговый	поселок	поселок	20
5.	Чёрная Речка	поселок	поселок	23

**Схема административно-территориальной единицы
Свердловской области «город Красноуфимск»**



**Состав
административно-территориальной единицы
Свердловской области «город Кушва»**



Центр административно-территориальной единицы Свердловской области «город Кушва» – город Кушва.

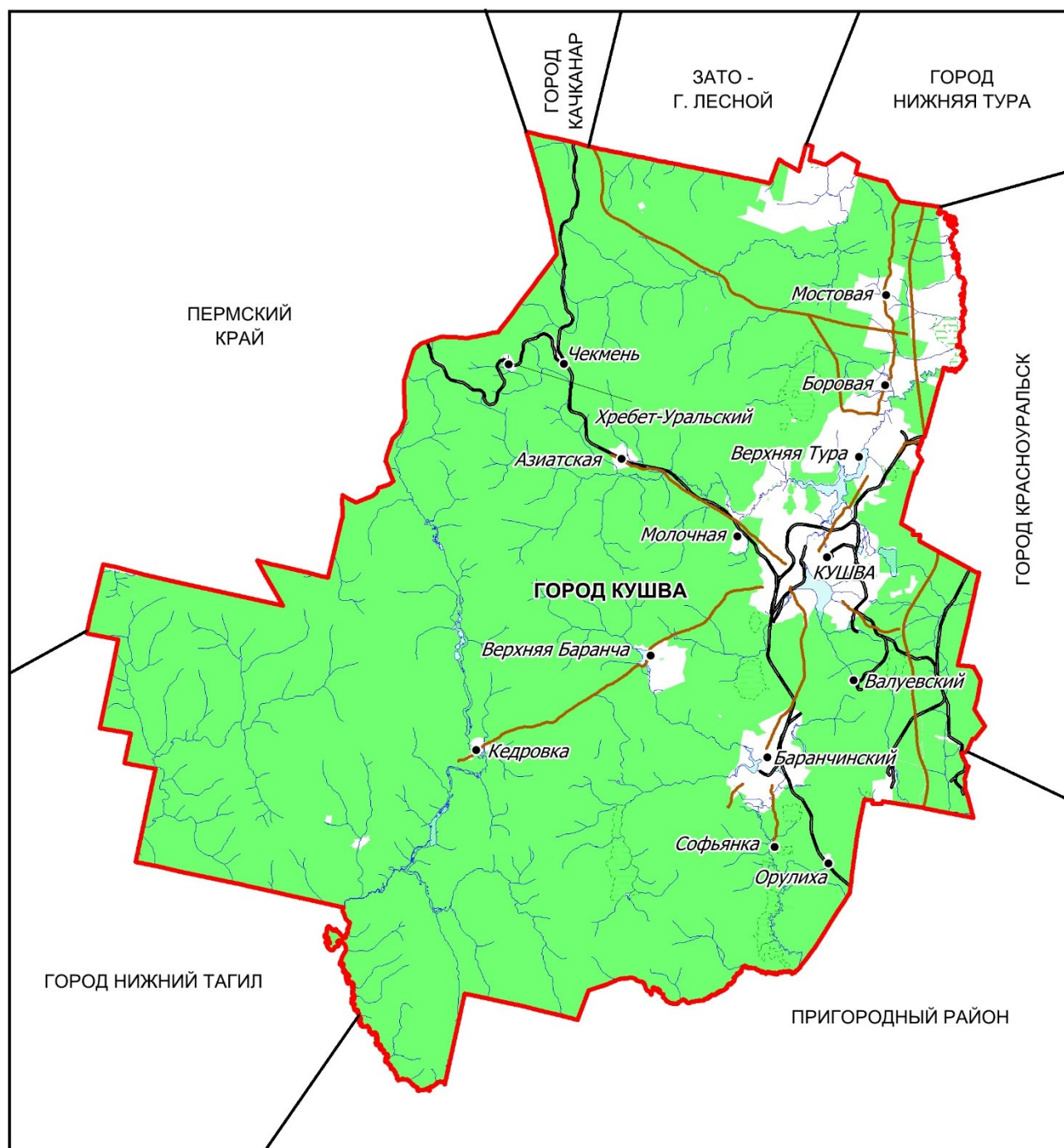
Расстояние от города Кушва до города Екатеринбурга – 192 км.

В административных границах административно-территориальной единицы Свердловской области «город Кушва» находятся муниципальные образования:

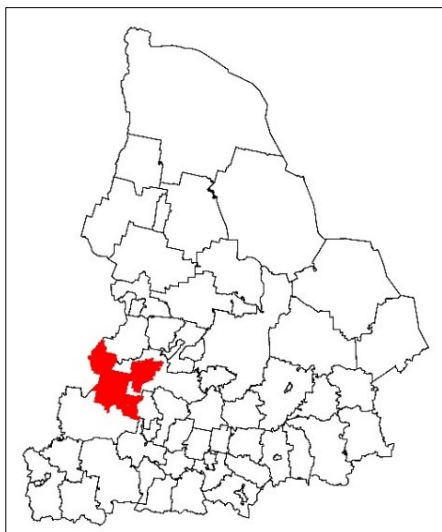
- Городской округ Верхняя Тура;
- Кушвинский городской округ.

Номер строки	Наименование населенного пункта, входящего в состав административно-территориальной единицы Свердловской области	Категория населенного пункта	Вид населенного пункта	Расстояние до центра административно-территориальной единицы Свердловской области (км)
1.	Азиатская	сельский	поселок	16
2.	Баранчинский	сельский	поселок	14
3.	Боровая	сельский	деревня	12
4.	Валуевский	сельский	поселок	9
5.	Верхняя Баранча	сельский	поселок	14
6.	Верхняя Тура	городской	город	7
7.	Кедровка	сельский	деревня	27
8.	Кушва	городской	город	–
9.	Молочная	сельский	деревня	6
10.	Мостовая	сельский	деревня	18
11.	Орулиха	сельский	поселок	21
12.	Софьянка	сельский	поселок	20
13.	Хребет-Уральский	сельский	поселок	25
14.	Чекмень	сельский	поселок	22

**Схема административно-территориальной единицы
Свердловской области «город Кушва»**



Состав
административно-территориальной единицы
Свердловской области «город Нижний Тагил»



Центр административно-территориальной единицы Свердловской области «город Нижний Тагил» – город Нижний Тагил.

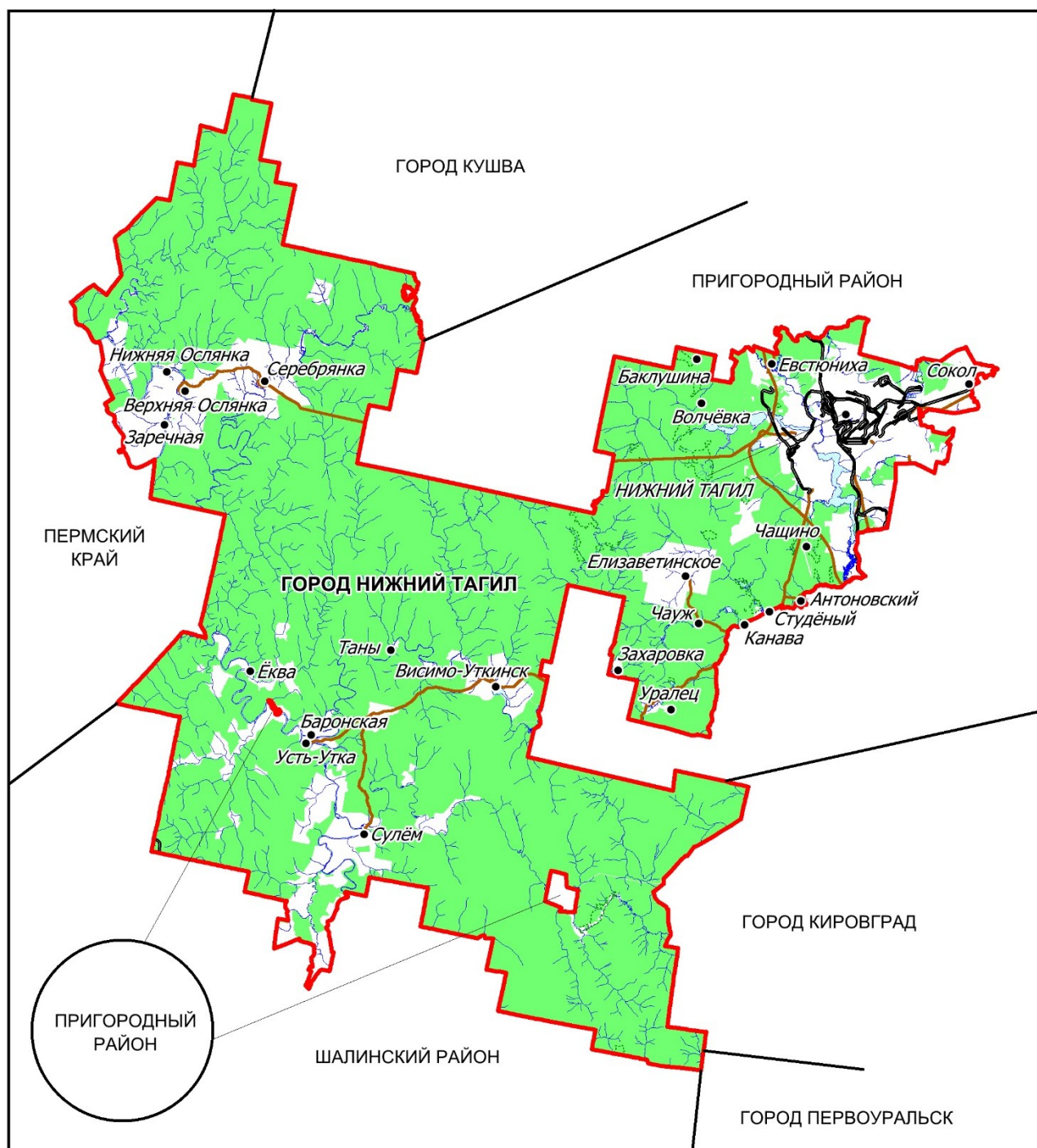
Расстояние от города Нижний Тагил до города Екатеринбурга – 140 км.

В административных границах административно-территориальной единицы Свердловской области «город Нижний Тагил» находится город Нижний Тагил.

Номер строки	Наименование населенного пункта, входящего в состав административно-территориальной единицы Свердловской области	Категория населенного пункта	Вид населенного пункта	Расстояние до центра административно-территориальной единицы Свердловской области (км)
1	2	3	4	5
1.	Антоновский	сельский	поселок	19
2.	Баклушина	сельский	поселок	17
3.	Баронская	сельский	деревня	66
4.	Верхняя Ослянка	сельский	село	70
5.	Висимо-Уткинск	сельский	поселок	46
6.	Волчёвка	сельский	поселок	15
7.	Евстюниха	сельский	поселок	10
8.	Ёква	сельский	поселок	68
9.	Елизаветинское	сельский	село	23
10.	Заречная	сельский	деревня	72
11.	Захаровка	сельский	деревня	35
12.	Канава	сельский	поселок	24
13.	Нижний Тагил	городской	город	–
14.	Нижняя Ослянка	сельский	деревня	73

1	2	3	4	5
15.	Серебрянка	сельский	село	62
16.	Сокол предполагаемое наименование	городской	поселок городского типа	15
17.	Студёный	сельский	поселок	21
18.	Сулём	сельский	село	67
19.	Таны	сельский	поселок	54
20.	Уралец	сельский	поселок	35
21.	Усть-Утка	сельский	деревня	67
22.	Чауж	сельский	поселок	26
23.	Чащино	сельский	поселок	13

**Схема административно-территориальной единицы
Свердловской области «город Нижний Тагил»**



Состав
административно-территориальной единицы
Свердловской области «город Нижняя Салда»



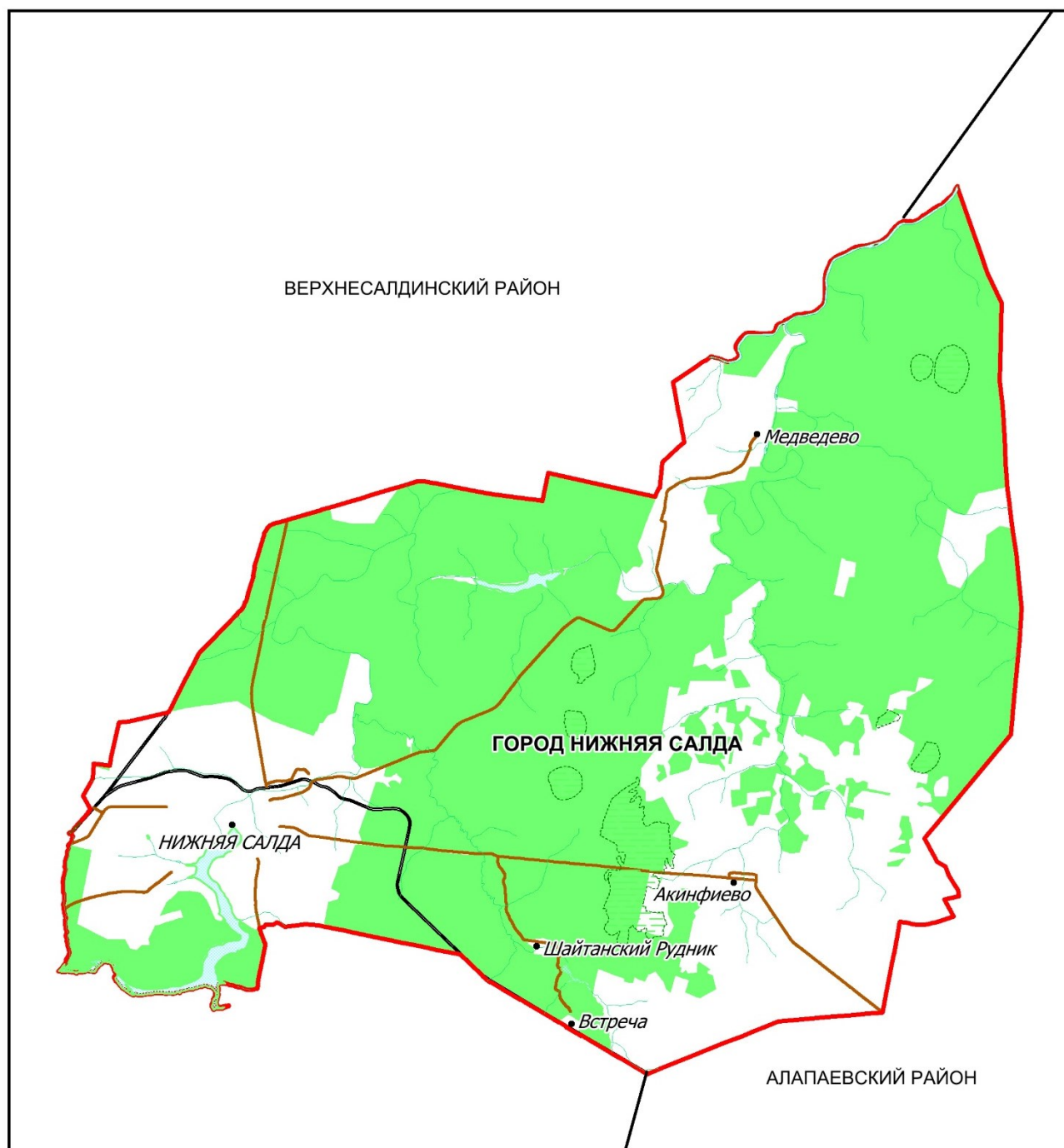
Центр административно-территориальной единицы Свердловской области «город Нижняя Салда» – город Нижняя Салда.

Расстояние от города Нижняя Салда до города Екатеринбурга – 180 км.

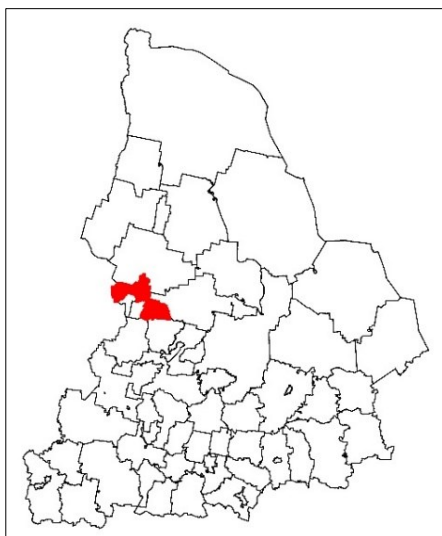
В административных границах административно-территориальной единицы Свердловской области «город Нижняя Салда» находится городской округ Нижняя Салда.

Номер строки	Наименование населенного пункта, входящего в состав административно-территориальной единицы Свердловской области	Категория населенного пункта	Вид населенного пункта	Расстояние до центра административно-территориальной единицы Свердловской области (км)
1.	Акинфиево	сельский	село	18
2.	Встреча	сельский	поселок	14
3.	Медведево	сельский	село	23
4.	Нижняя Салда	городской	город	–
5.	Шайтанский Рудник	сельский	поселок	11

**Схема административно-территориальной единицы
Свердловской области «город Нижняя Салда»**



Состав
административно-территориальной единицы
Свердловской области «город Нижняя Тура»



Центр административно-территориальной единицы Свердловской области «город Нижняя Тура» – город Нижняя Тура.

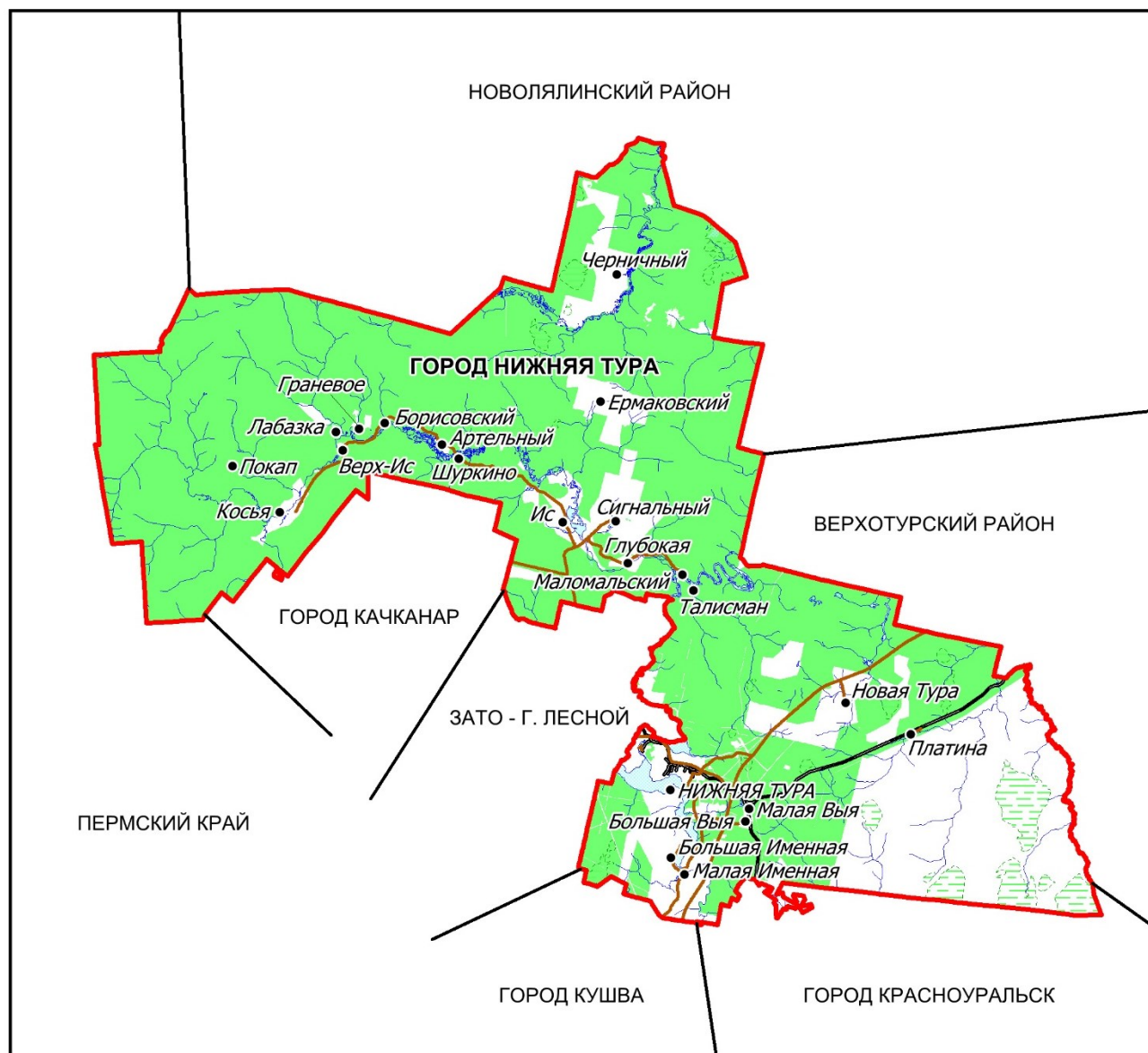
Расстояние от города Нижняя Тура до города Екатеринбурга – 230 км.

В административных границах административно-территориальной единицы Свердловской области «город Нижняя Тура» находится Нижнетуринский городской округ.

Номер строки	Наименование населенного пункта, входящего в состав административно-территориальной единицы Свердловской области	Категория населенного пункта	Вид населенного пункта	Расстояние до центра административно-территориальной единицы Свердловской области (км)
1	2	3	4	5
1.	Артельный	сельский	поселок	33
2.	Большая Выя	сельский	поселок	6
3.	Большая Именная	сельский	деревня	5
4.	Борисовский	сельский	поселок	37
5.	Верх-Ис	сельский	поселок	37
6.	Глубокая	сельский	поселок	18
7.	Граневое	сельский	поселок	38
8.	Ермаковский	сельский	поселок	31
9.	Ис	сельский	поселок	23
10.	Косья	сельский	поселок	38
11.	Лабазка	сельский	поселок	39
12.	Малая Выя	сельский	поселок	6
13.	Малая Именная	сельский	деревня	7
14.	Маломальский	сельский	поселок	17

1	2	3	4	5
14.	Маломальский	сельский	поселок	17
15.	Нижняя Тура	городской	город	–
16.	Новая Тура	сельский	деревня	15
17.	Платина	сельский	поселок	19
18.	Покап	сельский	поселок	43
19.	Сигнальный	сельский	поселок	22
20.	Талисман	сельский	поселок	16
21.	Черничный	сельский	поселок	41
22.	Шуркино	сельский	поселок	31

**Схема административно-территориальной единицы
Свердловской области «город Нижняя Тура»**



Состав
административно-территориальной единицы
Свердловской области «город Первоуральск»



Центр административно-территориальной единицы Свердловской области «город Первоуральск» – город Первоуральск.

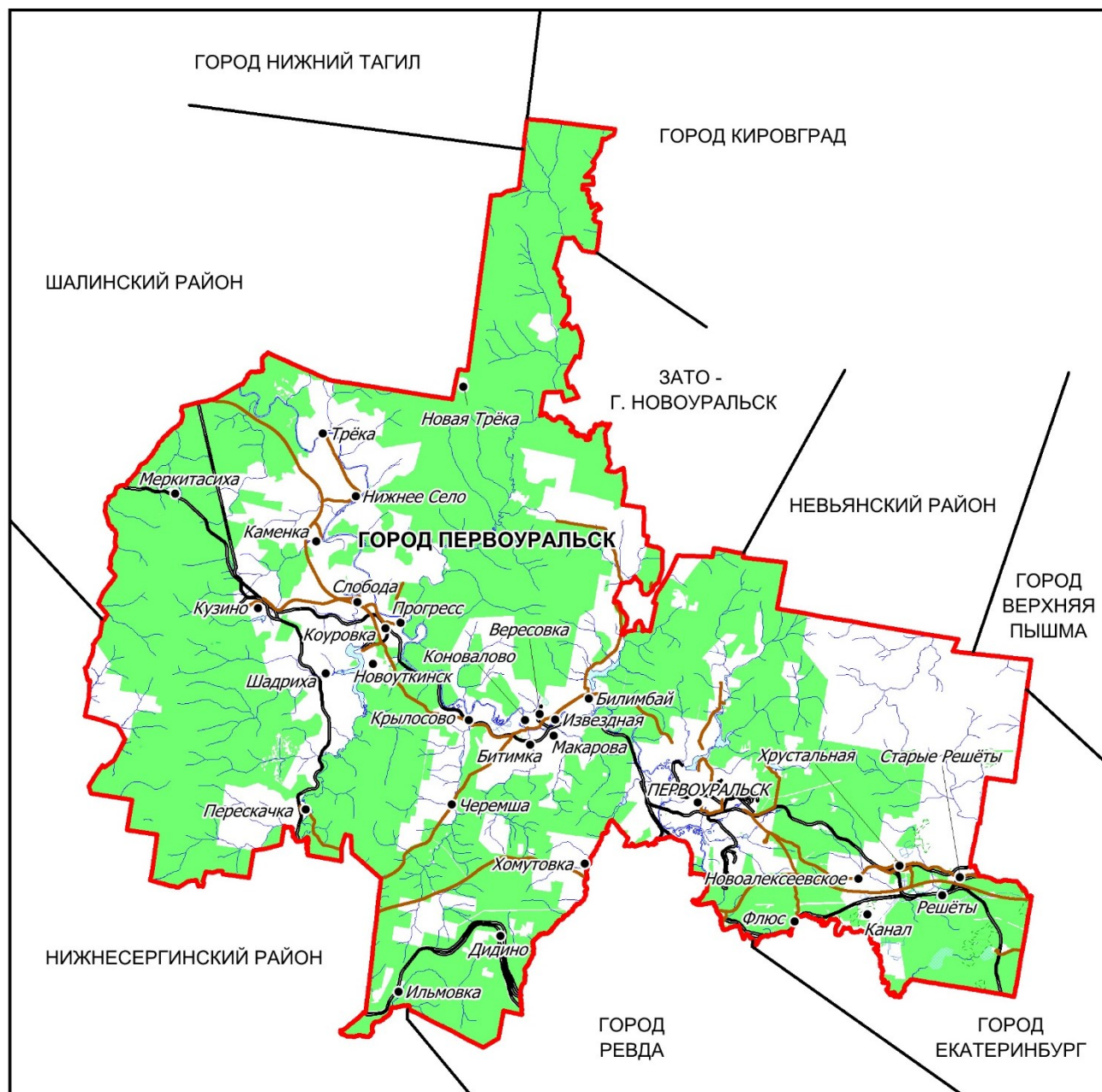
Расстояние от города Первоуральска до города Екатеринбурга – 45 км.

В административных границах административно-территориальной единицы Свердловской области «город Первоуральск» находится городской округ Первоуральск.

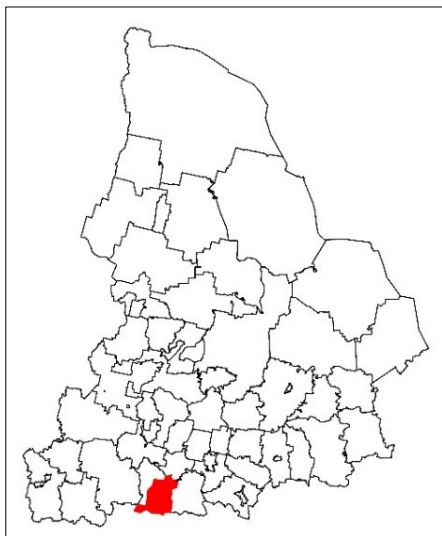
Номер строки	Наименование населенного пункта, входящего в состав административно-территориальной единицы Свердловской области	Категория населенного пункта	Вид населенного пункта	Расстояние до центра административно-территориальной единицы Свердловской области (км)
1	2	3	4	5
1.	Билимбай	сельский	поселок	11
2.	Битимка	сельский	село	12
3.	Вересовка	сельский	поселок	13
4.	Дидино	сельский	поселок	17
5.	Извездная	сельский	деревня	12
6.	Ильмовка	сельский	поселок	25
7.	Каменка	сельский	деревня	32
8.	Канал	сельский	поселок	15
9.	Коновалово	сельский	деревня	13
10.	Коуровка	сельский	поселок	25
11.	Крылосово	сельский	деревня	17
12.	Кузино	сельский	поселок	34
13.	Макарова	сельский	деревня	11
14.	Меркитасиха	сельский	поселок	43

1	2	3	4	5
15.	Нижнее Село	сельский	село	32
16.	Новая Трёка	сельский	поселок	34
17.	Новоалексеевское	сельский	село	12
18.	Новоуткинск	сельский	поселок	25
19.	Первоуральск	городской	город	–
20.	Перескачка	сельский	поселок	28
21.	Прогресс	сельский	поселок	24
22.	Решёты	сельский	поселок	18
23.	Слобода	сельский	село	28
24.	Старые Решёты	сельский	деревня	19
25.	Трёка	сельский	деревня	37
26.	Флюс	сельский	поселок	11
27.	Хомутовка	сельский	деревня	9
28.	Хрустальная	сельский	поселок	15
29.	Черемша	сельский	деревня	17
30.	Шадриха	сельский	поселок	28

**Схема административно-территориальной единицы
Свердловской области «город Первоуральск»**



Состав
административно-территориальной единицы
Свердловской области «город Полевской»



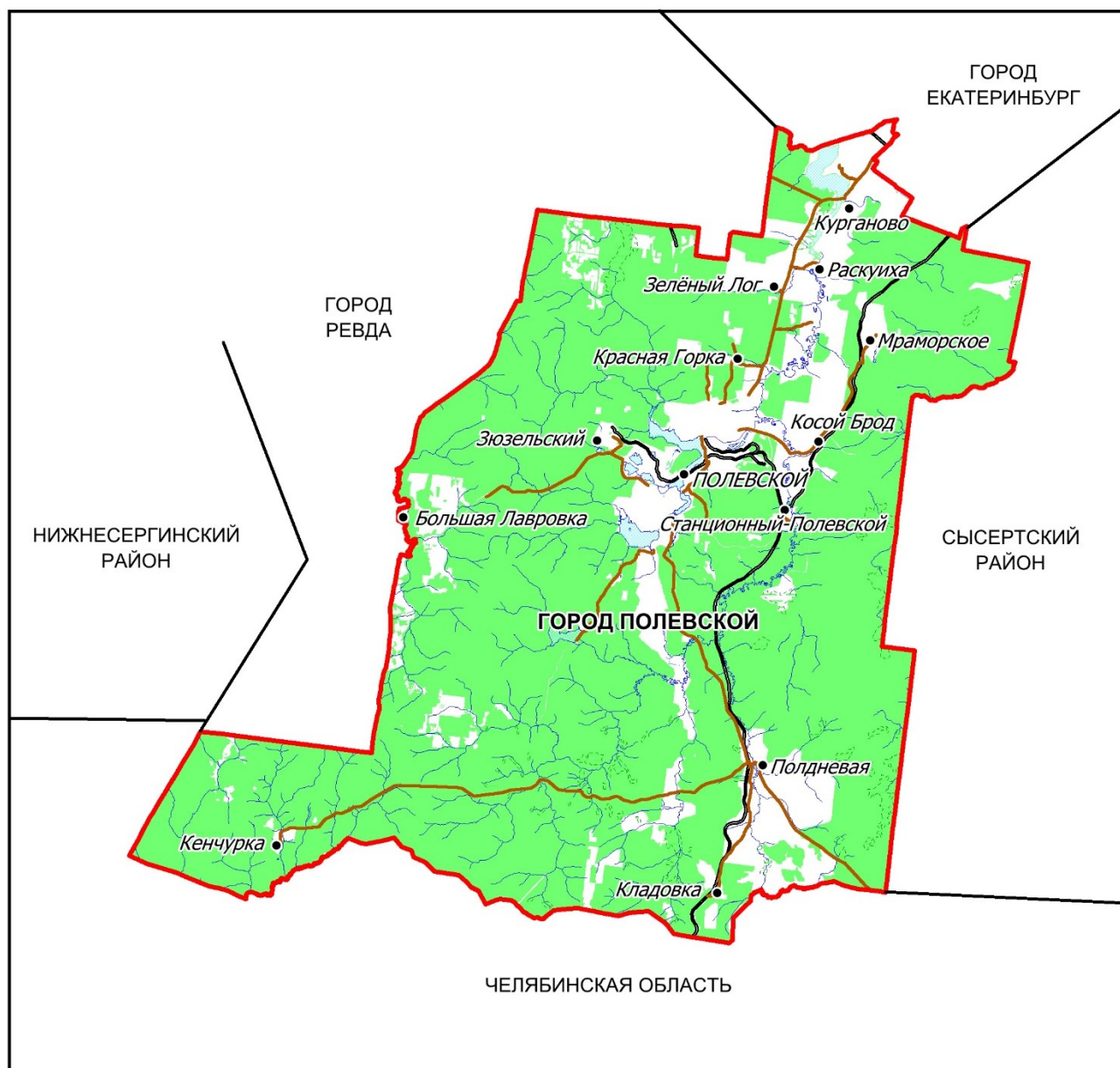
Центр административно-территориальной единицы Свердловской области «город Полевской» – город Полевской.

Расстояние от города Полевской до города Екатеринбурга – 52 км.

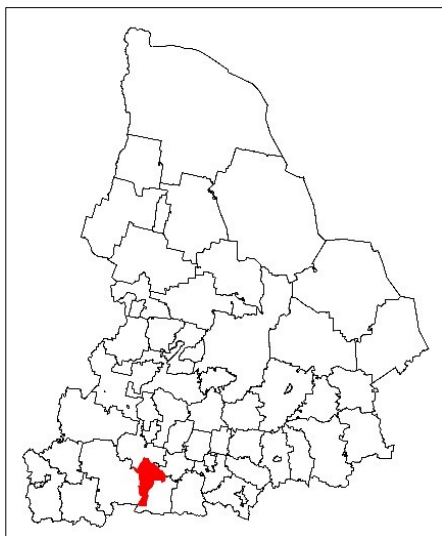
В административных границах административно-территориальной единицы Свердловской области «город Полевской» находится Полевской городской округ.

Номер строки	Наименование населенного пункта, входящего в состав административно-территориальной единицы Свердловской области	Категория населенного пункта	Вид населенного пункта	Расстояние до центра административно-территориальной единицы Свердловской области (км)
1.	Большая Лавровка	сельский	поселок	18
2.	Зелёный Лог	сельский	поселок	13
3.	Зюзельский	сельский	поселок	6
4.	Кенчурка	сельский	деревня	35
5.	Кладовка	сельский	поселок	27
6.	Косой Брод	сельский	село	9
7.	Красная Горка	сельский	поселок	8
8.	Курганово	сельский	село	20
9.	Мраморское	сельский	село	15
10.	Полдневая	сельский	село	19
11.	Полевской	городской	город	–
12.	Раскуиха	сельский	деревня	16
13.	Станционный-Полевской	сельский	поселок	7

**Схема административно-территориальной единицы
Свердловской области «город Полевской»**



**Состав
административно-территориальной единицы
Свердловской области «город Ревда»**



Центр административно-территориальной единицы Свердловской области «город Ревда» – город Ревда.

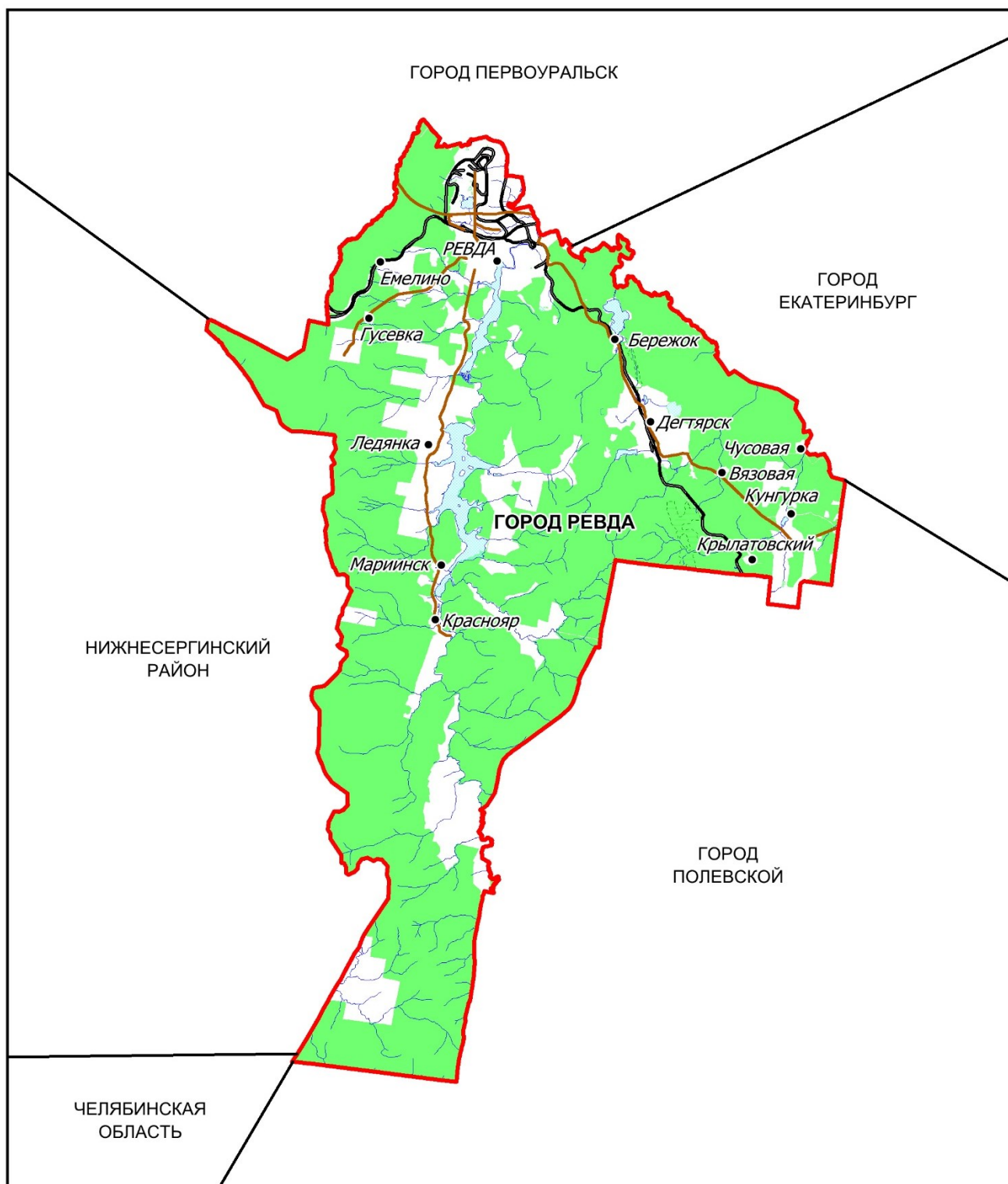
Расстояние от города Ревда до города Екатеринбурга – 50 км.

В административных границах административно-территориальной единицы Свердловской области «город Ревда» находятся муниципальные образования:

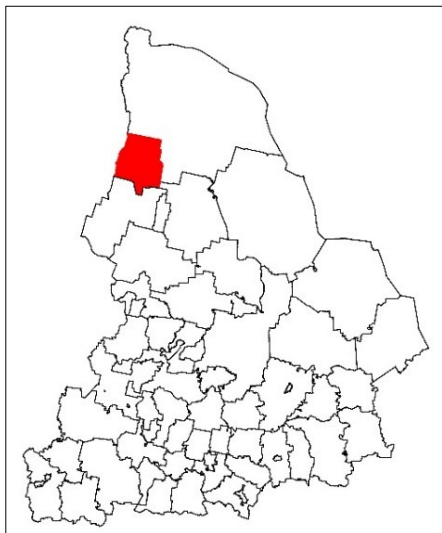
- городской округ Дегтярск;
- городской округ Ревда.

Номер строки	Наименование населенного пункта, входящего в состав административно-территориальной единицы Свердловской области	Категория населенного пункта	Вид населенного пункта	Расстояние до центра административно-территориальной единицы Свердловской области (км)
1.	Бережок	сельский	поселок	9
2.	Вязовая	сельский	поселок	21
3.	Гусевка	сельский	поселок	9
4.	Дегтярск	городской	город	15
5.	Емелино	сельский	поселок	8
6.	Краснояр	сельский	поселок	24
7.	Крылатовский	сельский	поселок	26
8.	Кунгурка	сельский	село	26
9.	Ледянка	сельский	поселок	13
10.	Мариинск	сельский	село	21
11.	Ревда	городской	город	–
12.	Чусовая	сельский	поселок	24

**Схема административно-территориальной единицы
Свердловской области «город Ревда»**



Состав
административно-территориальной единицы
Свердловской области «город Североуральск»



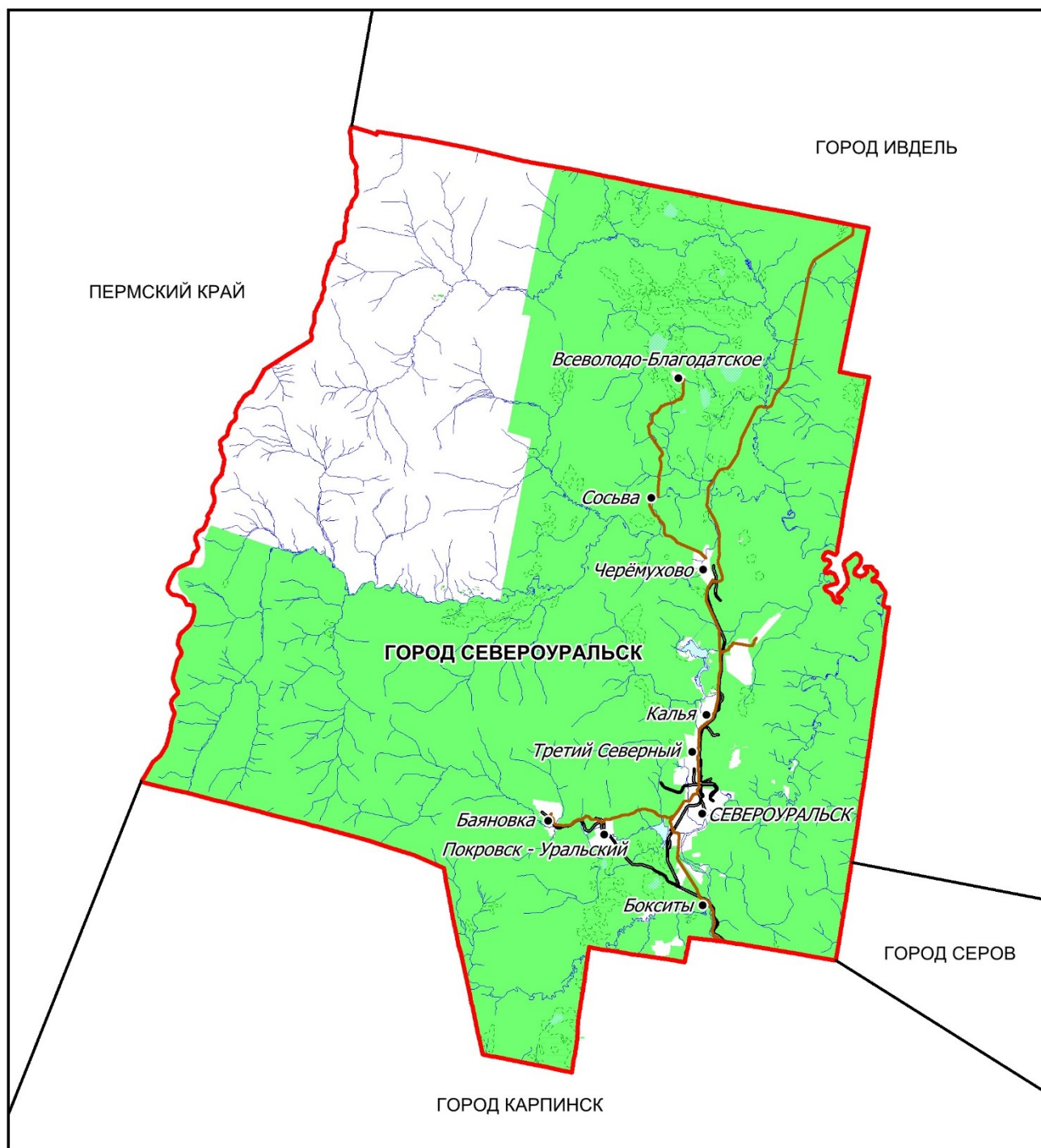
Центр административно-территориальной единицы Свердловской области «город Североуральск» – город Североуральск.

Расстояние от города Североуральска до города Екатеринбурга – 441 км.

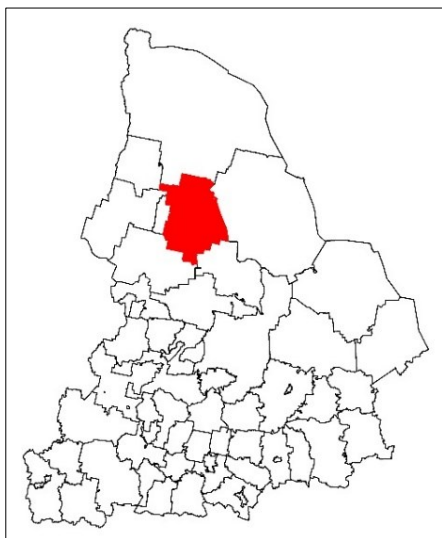
В административных границах административно-территориальной единицы Свердловской области «город Североуральск» находится Североуральский городской округ.

Номер строки	Наименование населенного пункта, входящего в состав административно-территориальной единицы Свердловской области	Категория населенного пункта	Вид населенного пункта	Расстояние до центра административно-территориальной единицы Свердловской области (км)
1.	Баяновка	сельский	поселок	13
2.	Бокситы	сельский	поселок	8
3.	Всеволодо-Благодатское	сельский	село	38
4.	Калья	сельский	поселок	9
5.	Покровск-Уральский	сельский	поселок	8
6.	Североуральск	городской	город	–
7.	Сосьва	сельский	поселок	28
8.	Третий Северный	сельский	поселок	6
9.	Черёмухово	сельский	поселок	21

**Схема административно-территориальной единицы
Свердловской области «город Североуральск»**



**Состав
административно-территориальной единицы
Свердловской области «город Серов»**



Центр административно-территориальной единицы Свердловской области «город Серов» – город Серов.

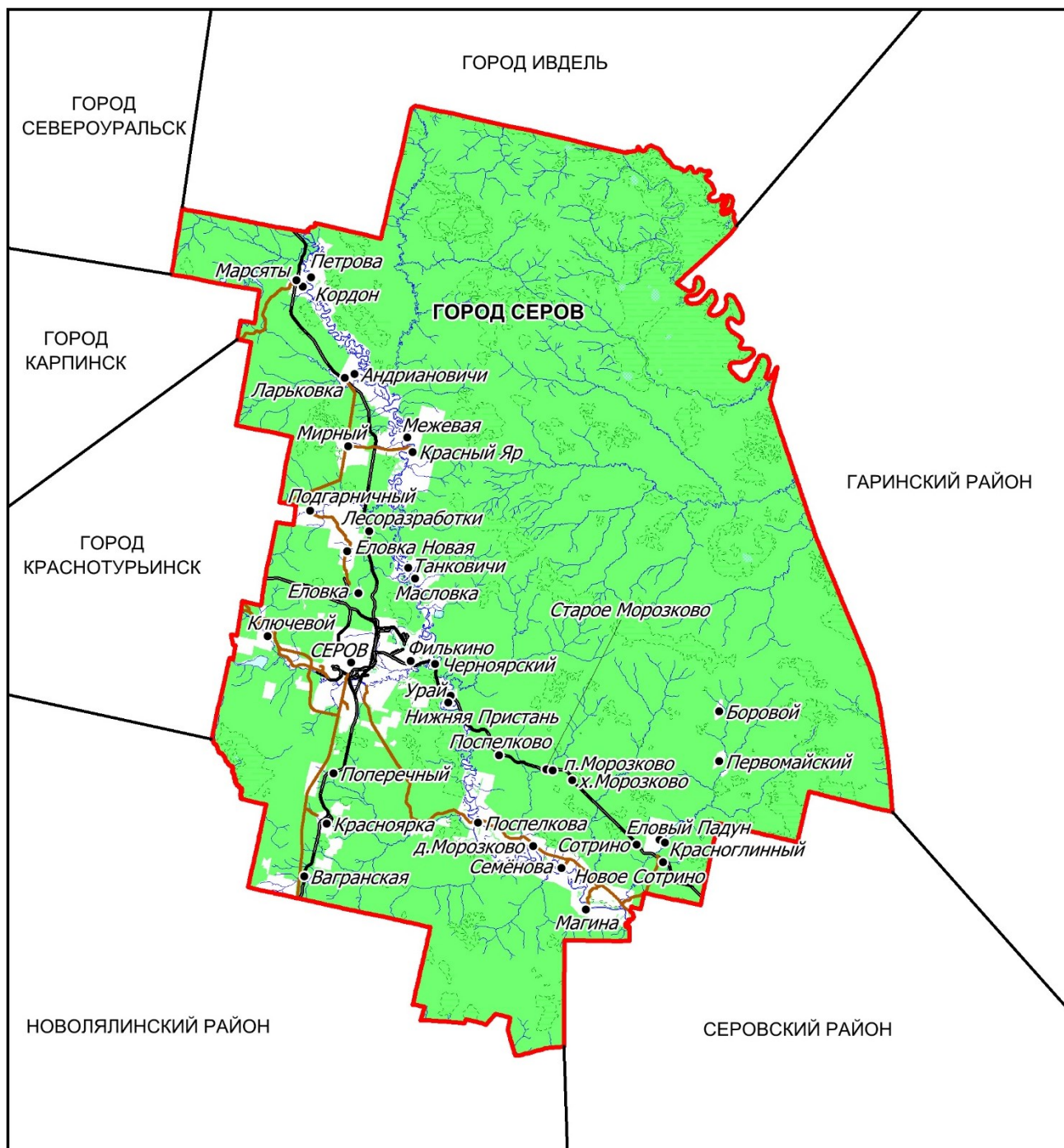
Расстояние от города Серова до города Екатеринбурга – 353 км.

В административных границах административно-территориальной единицы Свердловской области «город Серов» находится Серовский городской округ.

Номер строки	Наименование населенного пункта, входящего в состав административно-территориальной единицы Свердловской области	Категория населенного пункта	Вид населенного пункта	Расстояние до центра административно-территориальной единицы Свердловской области (км)
1	2	3	4	5
1.	Андриановичи	сельский	село	36
2.	Боровой	сельский	поселок	47
3.	Вагранская	сельский	поселок	28
4.	Еловка	сельский	деревня	9
5.	Еловка Новая	сельский	поселок	14
6.	Еловый Падун	сельский	деревня	45
7.	Ключевой	сельский	поселок	11
8.	Кордон	сельский	поселок	48
9	Красноглинный	сельский	поселок	46
10.	Красноярка	сельский	поселок	21
11.	Красный Яр	сельский	поселок	28
12.	Ларьковка	сельский	поселок	36
13.	Лесоразработки	сельский	поселок	17
14.	Магина	сельский	деревня	43

1	2	3	4	5
15.	Марсяты	сельский	поселок	49
16.	Масловка	сельский	деревня	13
17.	Межевая	сельский	поселок	29
18.	Мирный	сельский	поселок	27
19.	Морозково	сельский	деревня	33
20.	Морозково	сельский	поселок	29
21.	Морозково	сельский	хутор	32
22.	Нижняя Пристань	сельский	поселок	13
23.	Новое Сотрино	сельский	поселок	48
24.	Первомайский	сельский	поселок	49
25.	Петрова	сельский	деревня	20
26.	Подгарничный	сельский	поселок	14
27.	Поперечный	сельский	поселок	26
28.	Поспелкова	сельский	деревня	22
29.	Поспелково	сельский	поселок	37
30.	Семёнова	сельский	деревня	43
31.	Серов	городской	город	–
32.	Сотрино	сельский	поселок	28
33.	Старое Морозково	сельский	поселок	14
34.	Танковичи	сельский	поселок	13
35.	Урай	сельский	поселок	7
36.	Филькино	сельский	село	32
37.	Черноярский	сельский	поселок	11

Схема административно-территориальной единицы Свердловской области «город Серов»



Состав
административно-территориальной единицы
Свердловской области «закрытое административно-территориальное
образование – г. Лесной»



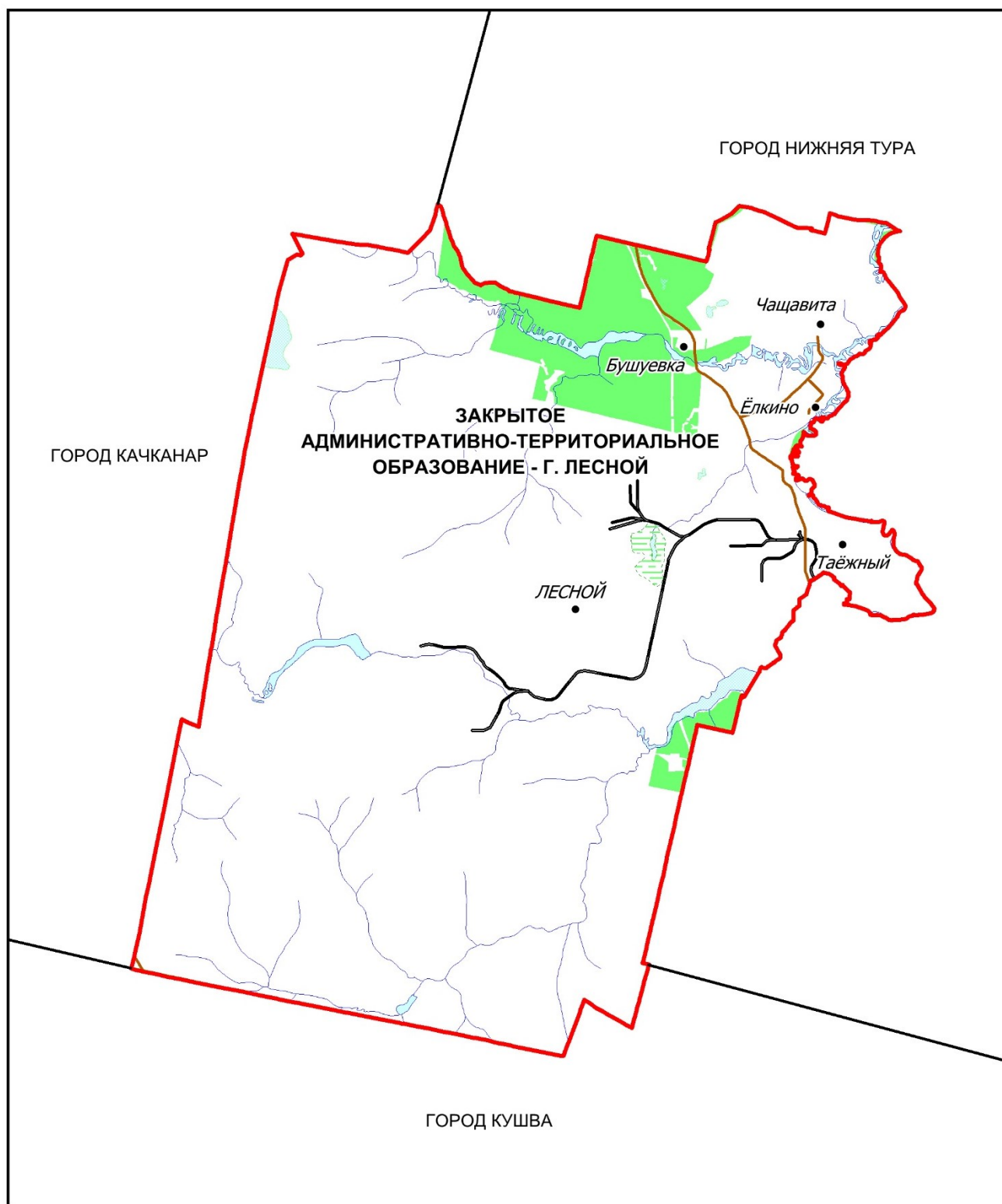
Центр административно-территориальной единицы Свердловской области «закрытое административно-территориальное образование – г. Лесной» – город Лесной.

Расстояние от города Лесной до города Екатеринбурга – 237 км.

В административных границах административно-территориальной единицы Свердловской области «закрытое административно-территориальное образование – г. Лесной» находится городской округ «Город Лесной» Свердловской области.

Номер строки	Наименование населенного пункта, входящего в состав административно-территориальной единицы Свердловской области	Категория населенного пункта	Вид населенного пункта	Расстояние до центра административно-территориальной единицы Свердловской области (км)
1.	Бушуевка	сельский	поселок	8
2.	Ёлкино	сельский	поселок	9
3.	Лесной	городской	город	–
4.	Таёжный	сельский	поселок	8
5.	Чащавита	сельский	поселок	11

**Схема административно-территориальной единицы
Свердловской области
«закрытое административно-территориальное образование –
г. Лесной»**



Состав
административно-территориальной единицы
Свердловской области
«закрытое административно-территориальное образование –
г. Новоуральск»



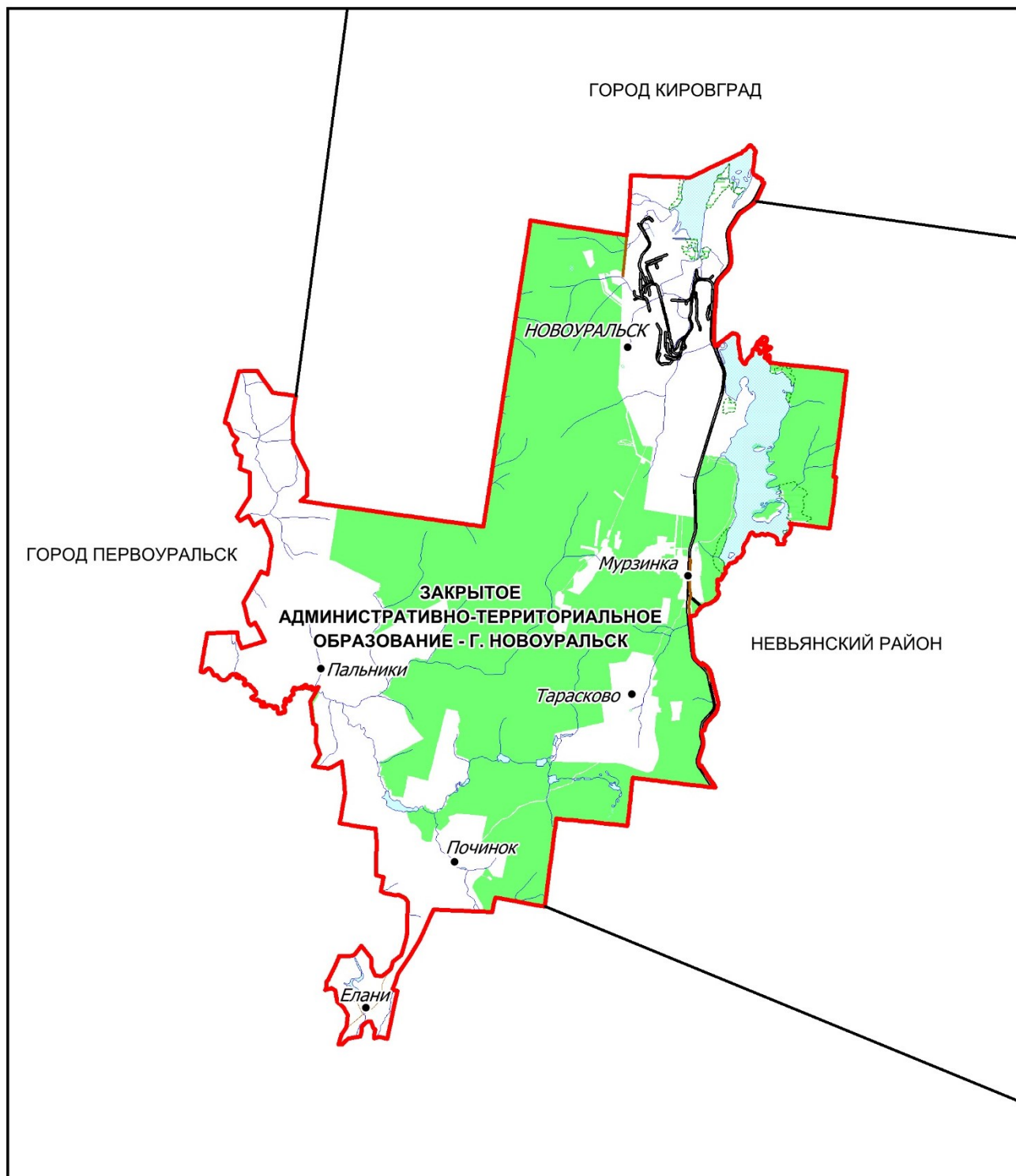
Центр административно-территориальной единицы Свердловской области «закрытое административно-территориальное образование – г. Новоуральск» – город Новоуральск.

Расстояние от города Новоуральска до города Екатеринбурга – 82 км.

В административных границах административно-территориальной единицы Свердловской области «закрытое административно-территориальное образование – г. Новоуральск» находится Новоуральский городской округ Свердловской области.

Номер строки	Наименование населенного пункта, входящего в состав административно-территориальной единицы Свердловской области	Категория населенного пункта	Вид населенного пункта	Расстояние до центра административно-территориальной единицы Свердловской области (км)
1.	Елани	сельский	деревня	27
2.	Мурзинка	сельский	поселок	6
3.	Новоуральск	городской	город	–
4.	Пальники	сельский	деревня	18
5.	Починок	сельский	деревня	20
6.	Тарасково	сельский	село	11

**Схема административно-территориальной единицы
Свердловской области
«закрытое административно-территориальное образование –
г. Новоуральск»**



Состав
административно-территориальной единицы
Свердловской области
«закрытое административно-территориальное образование –
поселок Свободный»



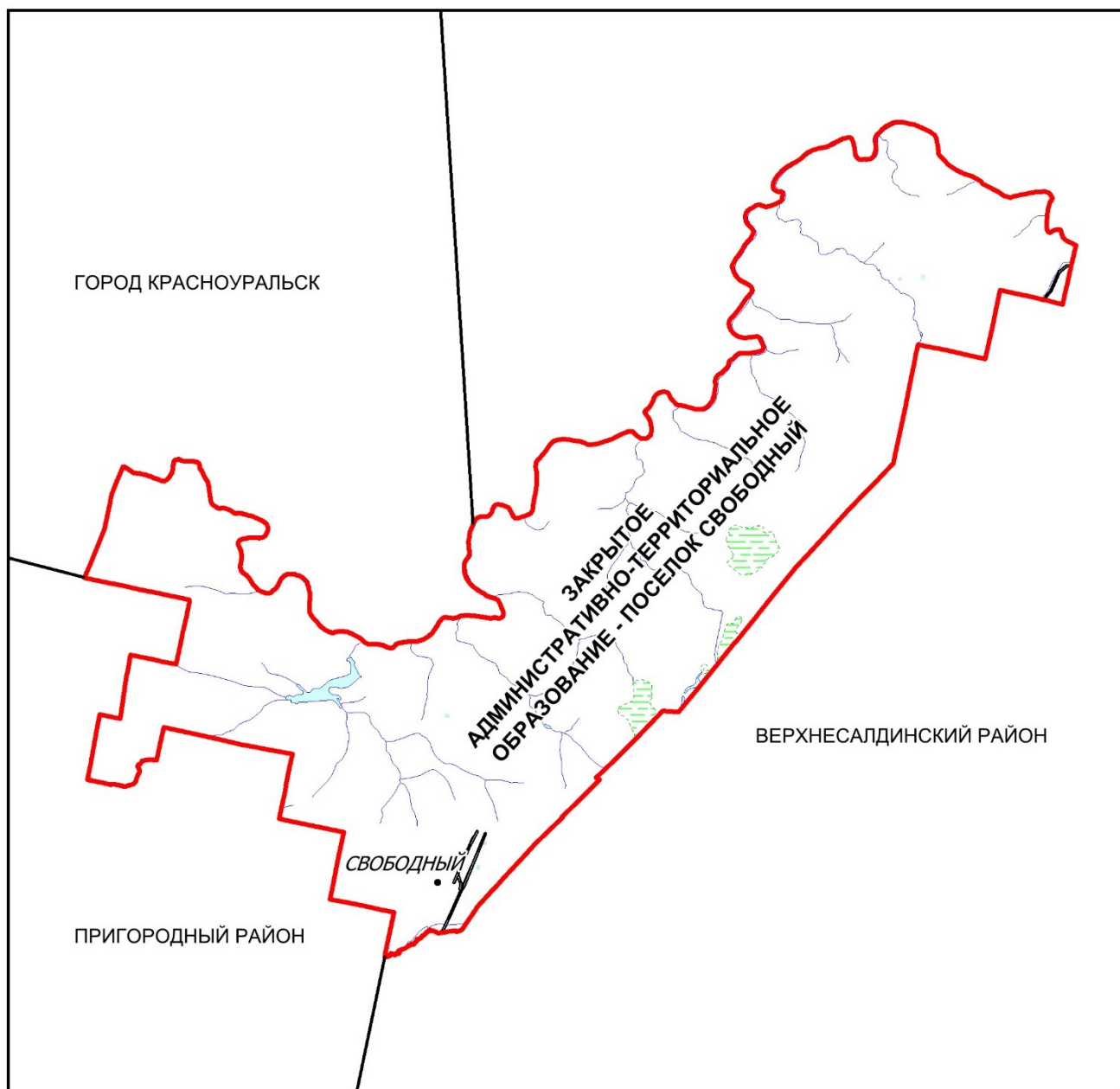
Центр административно-территориальной единицы Свердловской области «закрытое административно-территориальное образование – поселок Свободный» – поселок городского типа Свободный.

Расстояние от поселка городского типа Свободный до города Екатеринбурга – 168 км.

В административных границах административно-территориальной единицы Свердловской области «закрытое административно-территориальное образование – поселок Свободный» находится городской округ ЗАТО Свободный Свердловской области.

Номер строки	Наименование населенного пункта, входящего в состав административно-территориальной единицы Свердловской области	Категория населенного пункта	Вид населенного пункта	Расстояние до центра административно-территориальной единицы Свердловской области (км)
1.	Свободный	городской	поселок городского типа	–

**Схема административно-территориальной единицы
Свердловской области
«закрытое административно-территориальное образование –
поселок Свободный»**



Состав
административно-территориальной единицы
Свердловской области
«закрытое административно-территориальное образование –
поселок Уральский»



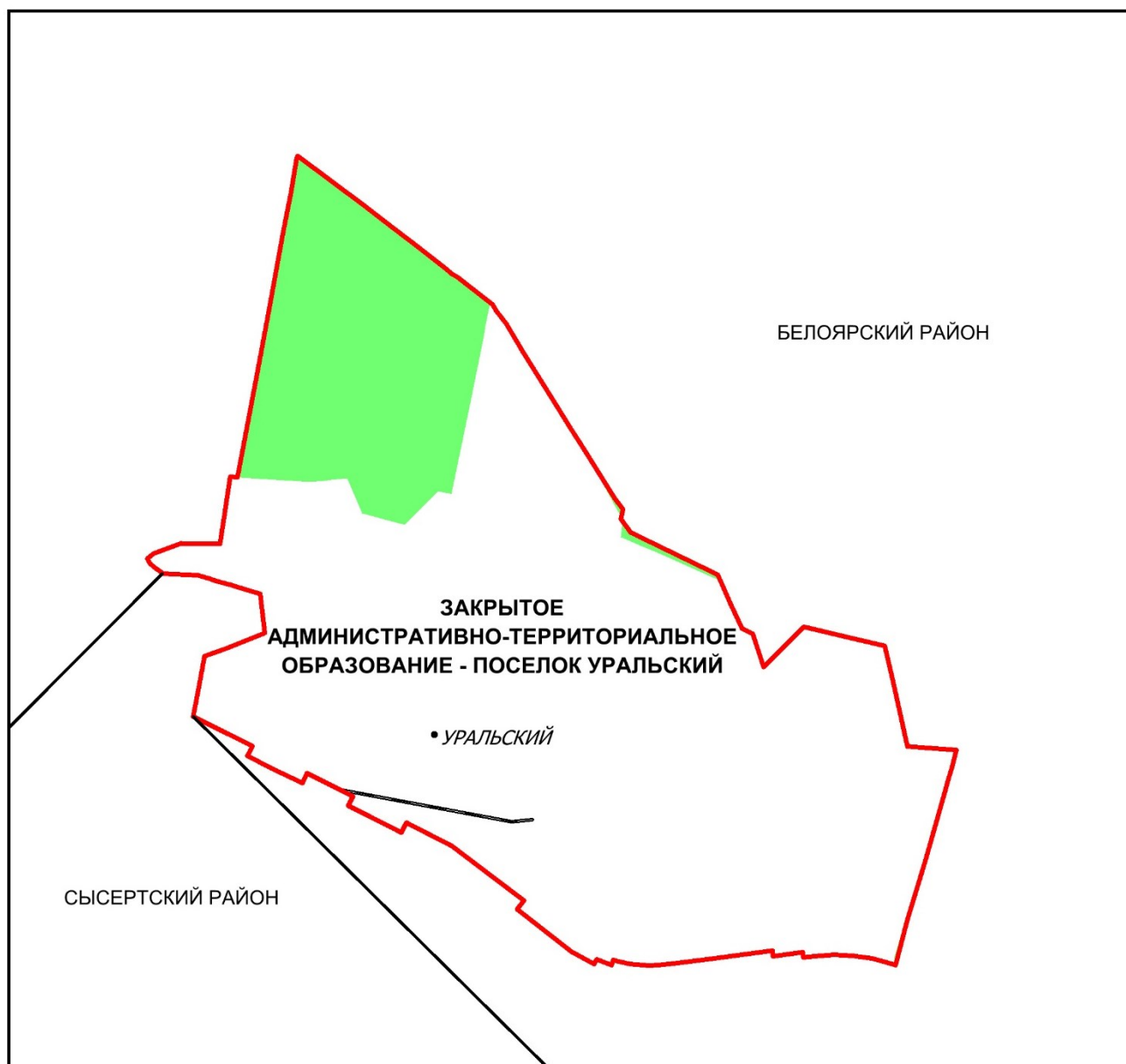
Центр административно-территориальной единицы Свердловской области «закрытое административно-территориальное образование – поселок Уральский» – поселок городского типа Уральский.

Расстояние от поселка городского типа Уральский до города Екатеринбурга – 40 км.

В административных границах административно-территориальной единицы Свердловской области «закрытое административно-территориальное образование – поселок Уральский» находится городской округ ЗАТО Уральский Свердловской области.

Номер строки	Наименование населенного пункта, входящего в состав административно-территориальной единицы Свердловской области	Категория населенного пункта	Вид населенного пункта	Расстояние до центра административно-территориальной единицы Свердловской области (км)
1.	Уральский	городской	поселок городского типа	—

**Схема административно-территориальной единицы
Свердловской области
«закрытое административно-территориальное образование –
поселок Уральский»**

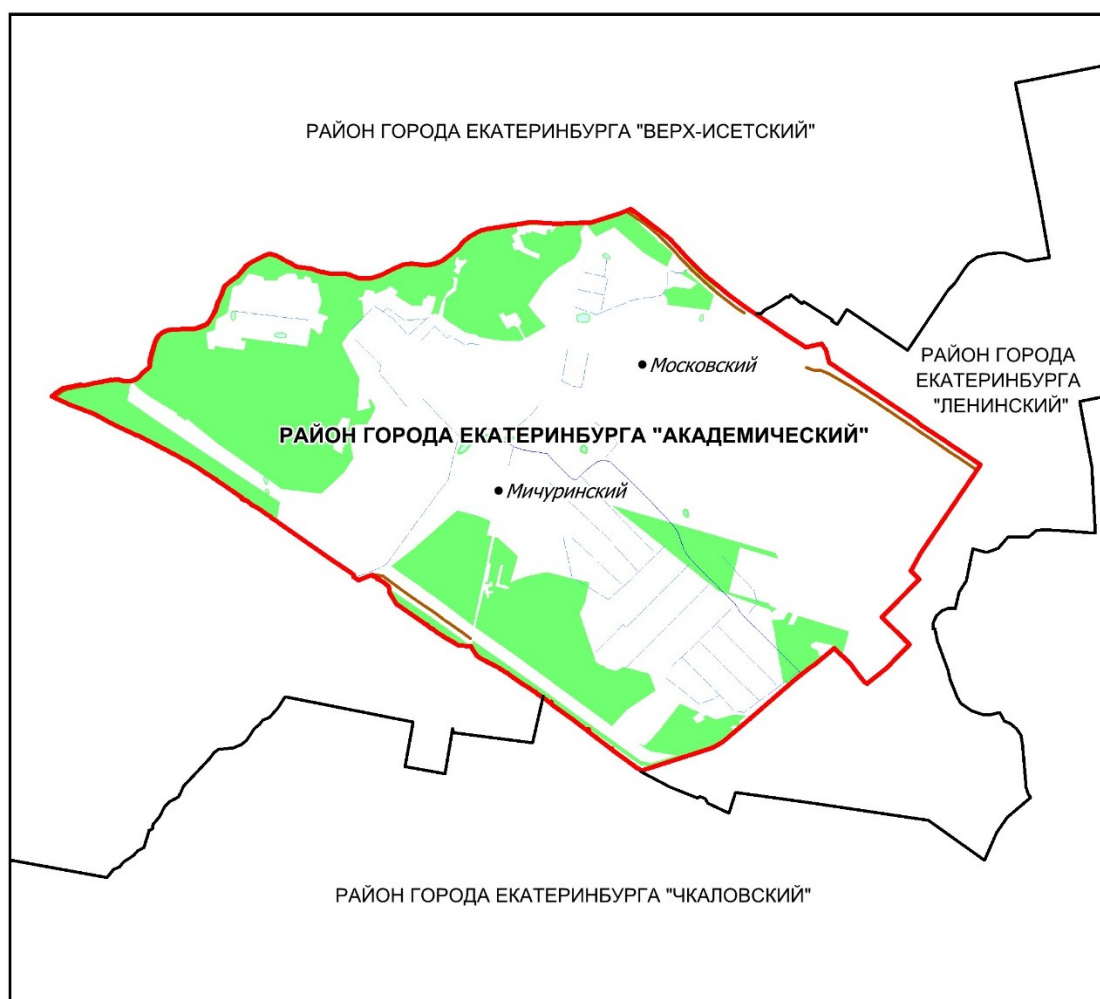


**Раздел 4. Составы и схемы
административно-территориальных единиц Свердловской области,
входящих в состав административно-территориальных единиц
Свердловской области (районов городов Свердловской области)**

**Состав
административно-территориальной единицы
Свердловской области
район города Екатеринбурга «Академический»**

Номер строки	Наименование населенного пункта, входящего в район города Свердловской области	Категория населенного пункта	Вид населенного пункта
1.	Мичуринский	сельский	поселок
2.	Московский	сельский	поселок
3.	часть города Екатеринбурга	—	—

**Схема административно-территориальной единицы
Свердловской области
район города Екатеринбурга «Академический»**



**Состав
административно-территориальной единицы
Свердловской области
район города Екатеринбурга «Верх-Исетский»**

Номер строки	Наименование населенного пункта, входящего в район города Свердловской области	Категория населенного пункта	Вид населенного пункта
1.	Медный	сельский	поселок
2.	Палкинский Торфяник	сельский	поселок
3.	часть города Екатеринбурга	—	—
4.	Чусовское Озеро	сельский	поселок

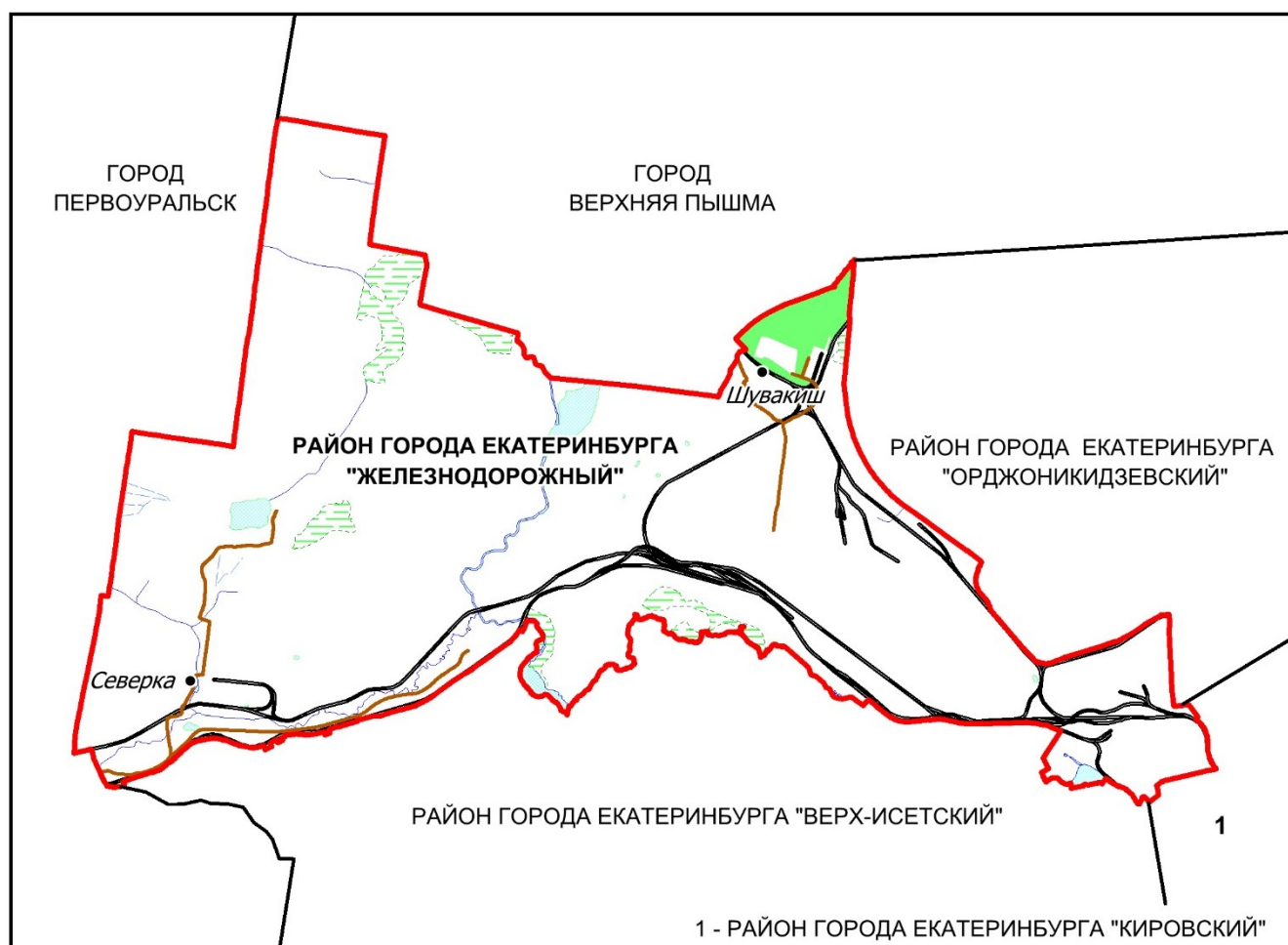
**Схема административно-территориальной единицы
Свердловской области
район города Екатеринбурга «Верх-Исетский»**



Состав
административно-территориальной единицы
Свердловской области
район города Екатеринбурга «Железнодорожный»

Номер строки	Наименование населенного пункта, входящего в район города Свердловской области	Категория населенного пункта	Вид населенного пункта
1.	Северка	сельский	поселок
2.	часть города Екатеринбурга	—	—
3.	Шувакиш	сельский	поселок

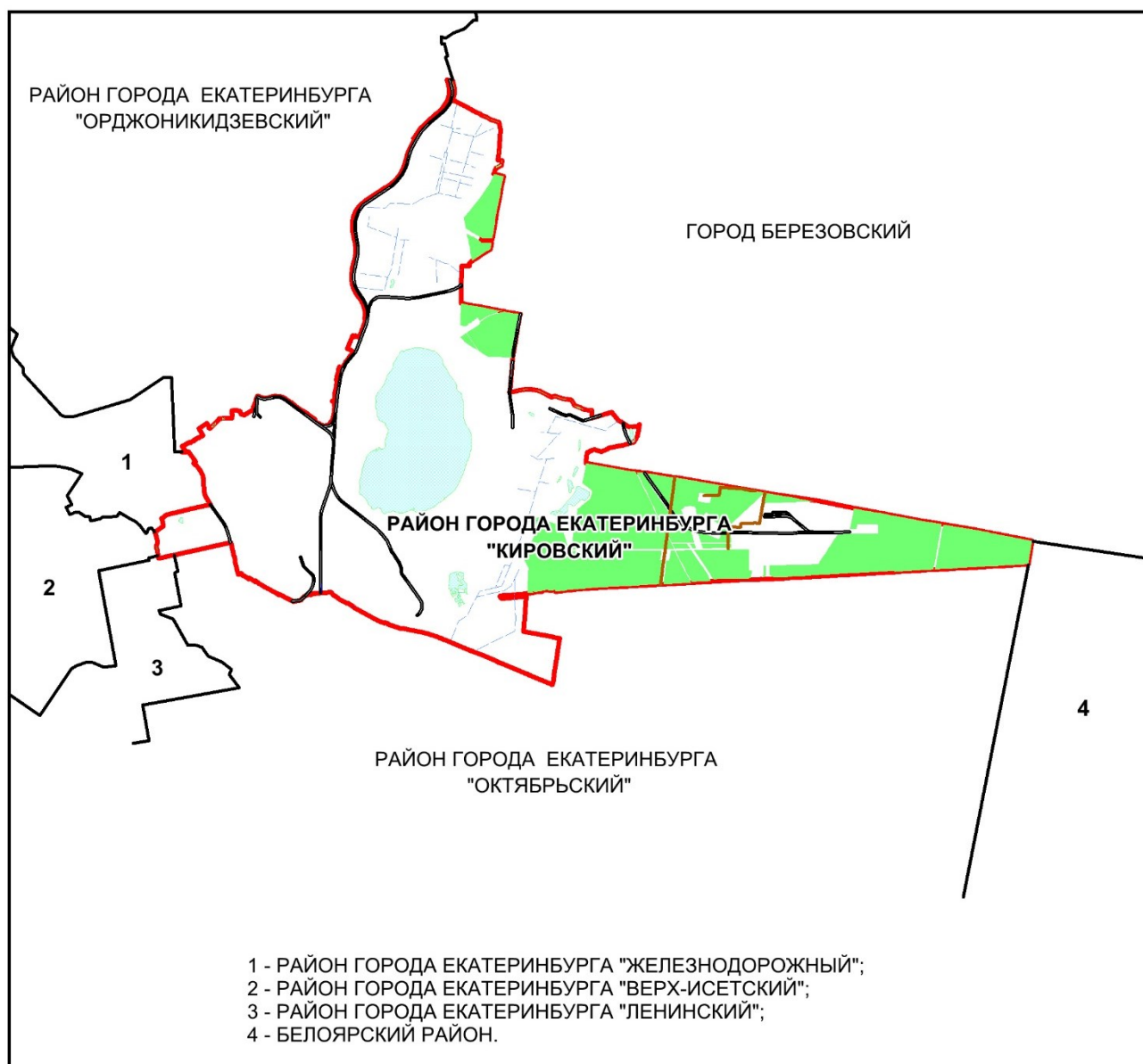
Схема административно-территориальной единицы
Свердловской области
район города Екатеринбурга «Железнодорожный»



**Состав
административно-территориальной единицы
Свердловской области
район города Екатеринбурга «Кировский»**

Номер строки	Наименование населенного пункта, входящего в район города Свердловской области	Категория населенного пункта	Вид населенного пункта
1.	часть города Екатеринбурга	—	—

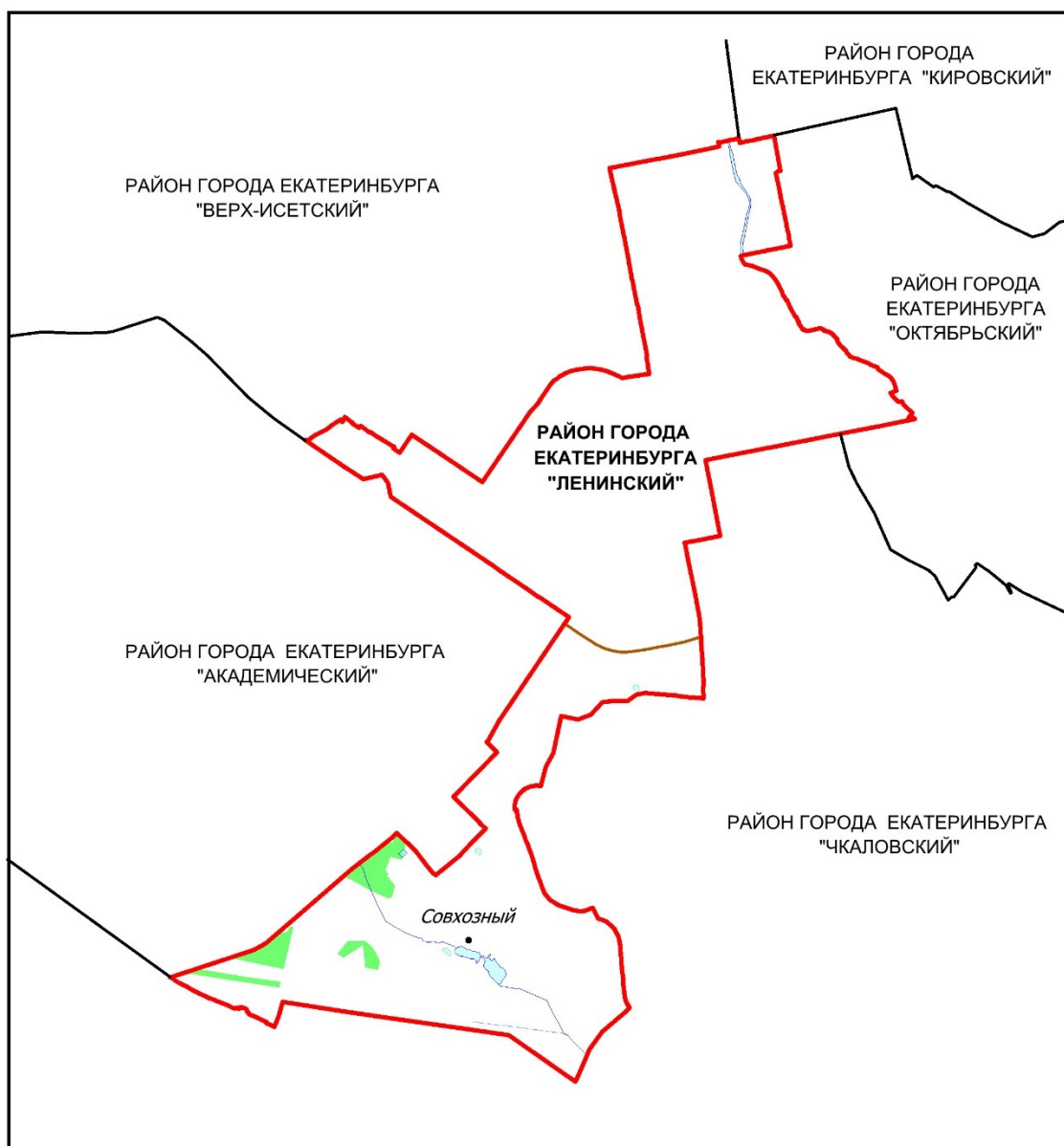
**Схема административно-территориальной единицы
Свердловской области
район города Екатеринбурга «Кировский»**



**Состав
административно-территориальной единицы
Свердловской области
район города Екатеринбурга «Ленинский»**

Номер строки	Наименование населенного пункта, входящего в район города Свердловской области	Категория населенного пункта	Вид населенного пункта
1.	Совхозный	сельский	поселок
2.	часть города Екатеринбурга	—	—

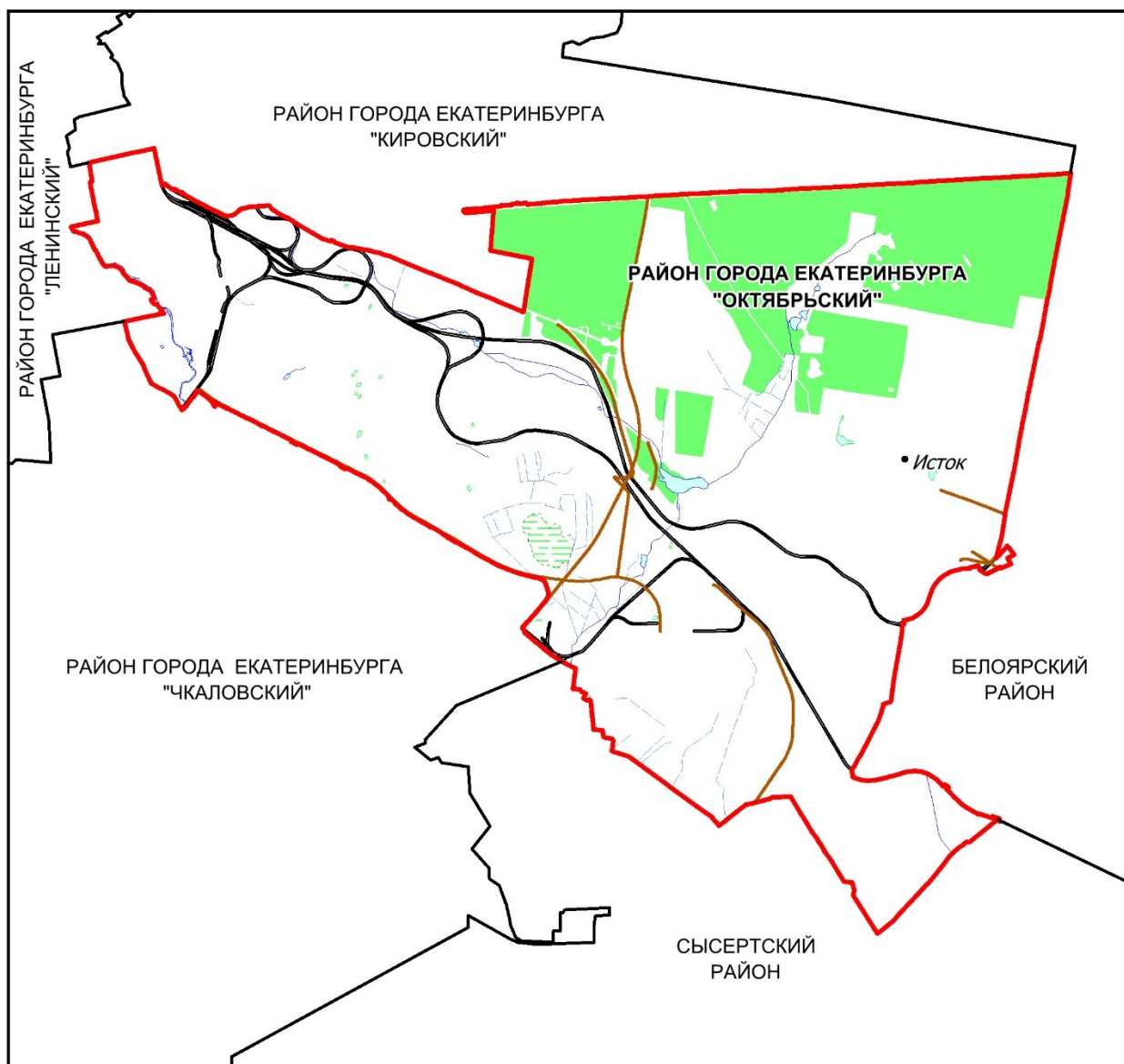
**Схема административно-территориальной единицы
Свердловской области
район города Екатеринбурга «Ленинский»**



**Состав
административно-территориальной единицы
Свердловской области
район города Екатеринбурга «Октябрьский»**

Номер строки	Наименование населенного пункта, входящего в район города Свердловской области	Категория населенного пункта	Вид населенного пункта
1.	Исток	сельский	поселок
2.	часть города Екатеринбурга	—	—

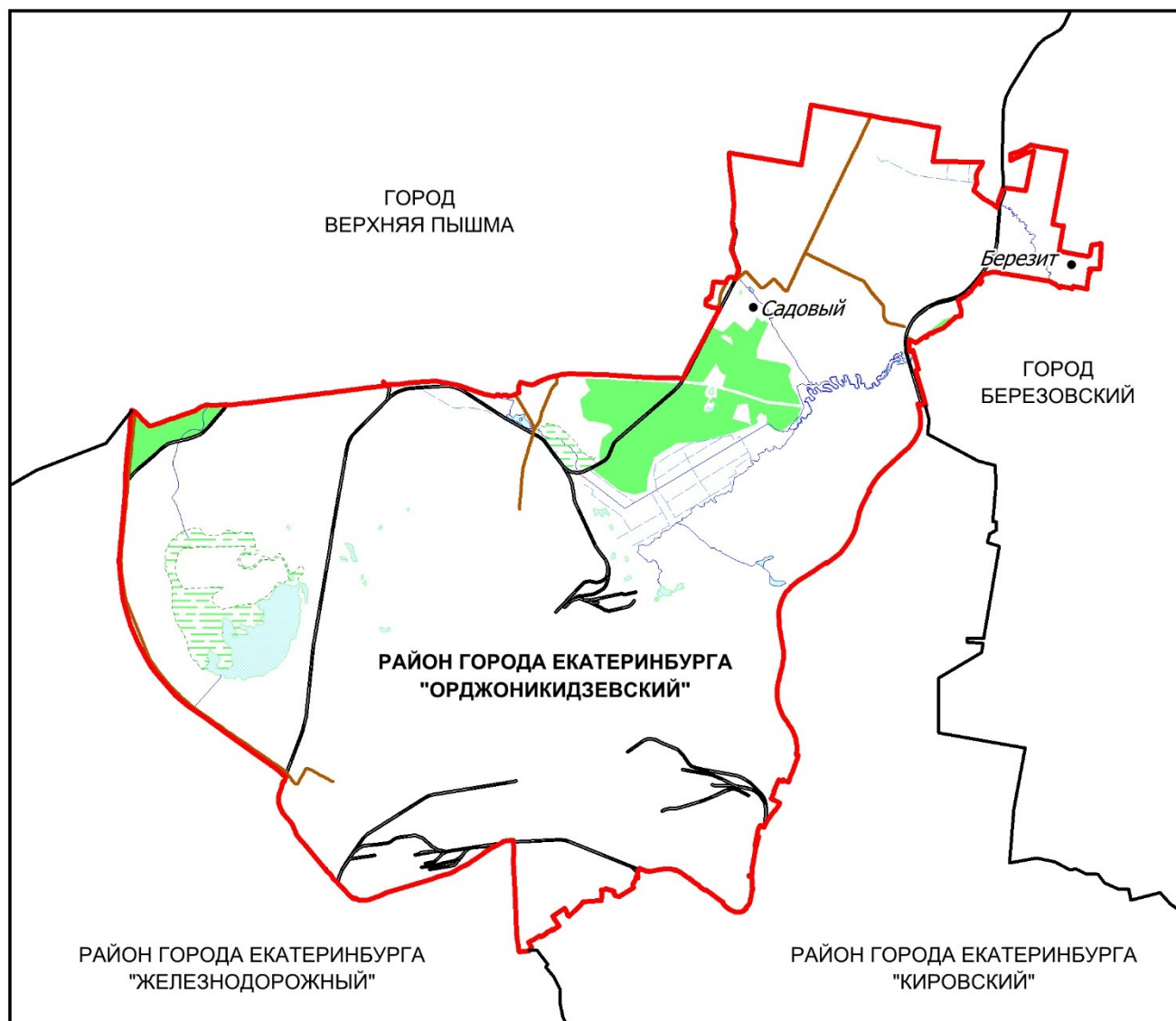
**Схема административно-территориальной единицы
Свердловской области
район города Екатеринбурга «Октябрьский»**



Состав
административно-территориальной единицы
Свердловской области
район города Екатеринбурга «Орджоникидзевский»

Номер строки	Наименование населенного пункта, входящего в район города Свердловской области	Категория населенного пункта	Вид населенного пункта
1.	Березит	сельский	поселок
2.	Садовый	сельский	поселок
3.	часть города Екатеринбурга	—	—

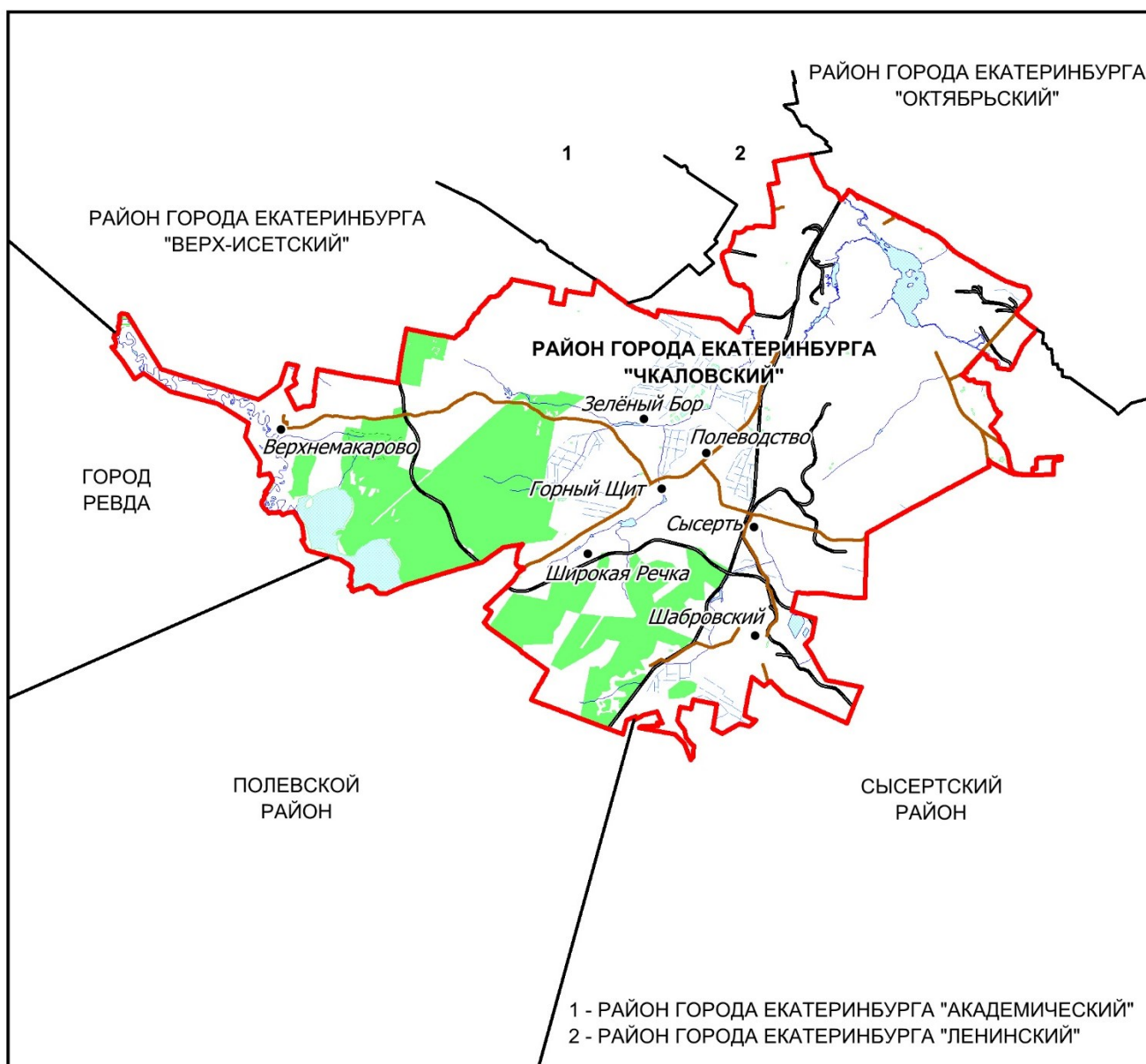
Схема административно-территориальной единицы
Свердловской области
район города Екатеринбурга «Орджоникидзевский»



**Состав
административно-территориальной единицы
Свердловской области
район города Екатеринбурга «Чкаловский»**

Номер строки	Наименование населенного пункта, входящего в район города Свердловской области	Категория населенного пункта	Вид населенного пункта
1.	Верхнемакарово	сельский	село
2.	Горный Щит	сельский	село
3.	Зелёный Бор	сельский	поселок
4.	Полеводство	сельский	поселок
5.	Сысерть	сельский	поселок
6.	часть города Екатеринбурга	—	—
7.	Шабровский	сельский	поселок
8.	Широкая Речка	сельский	поселок

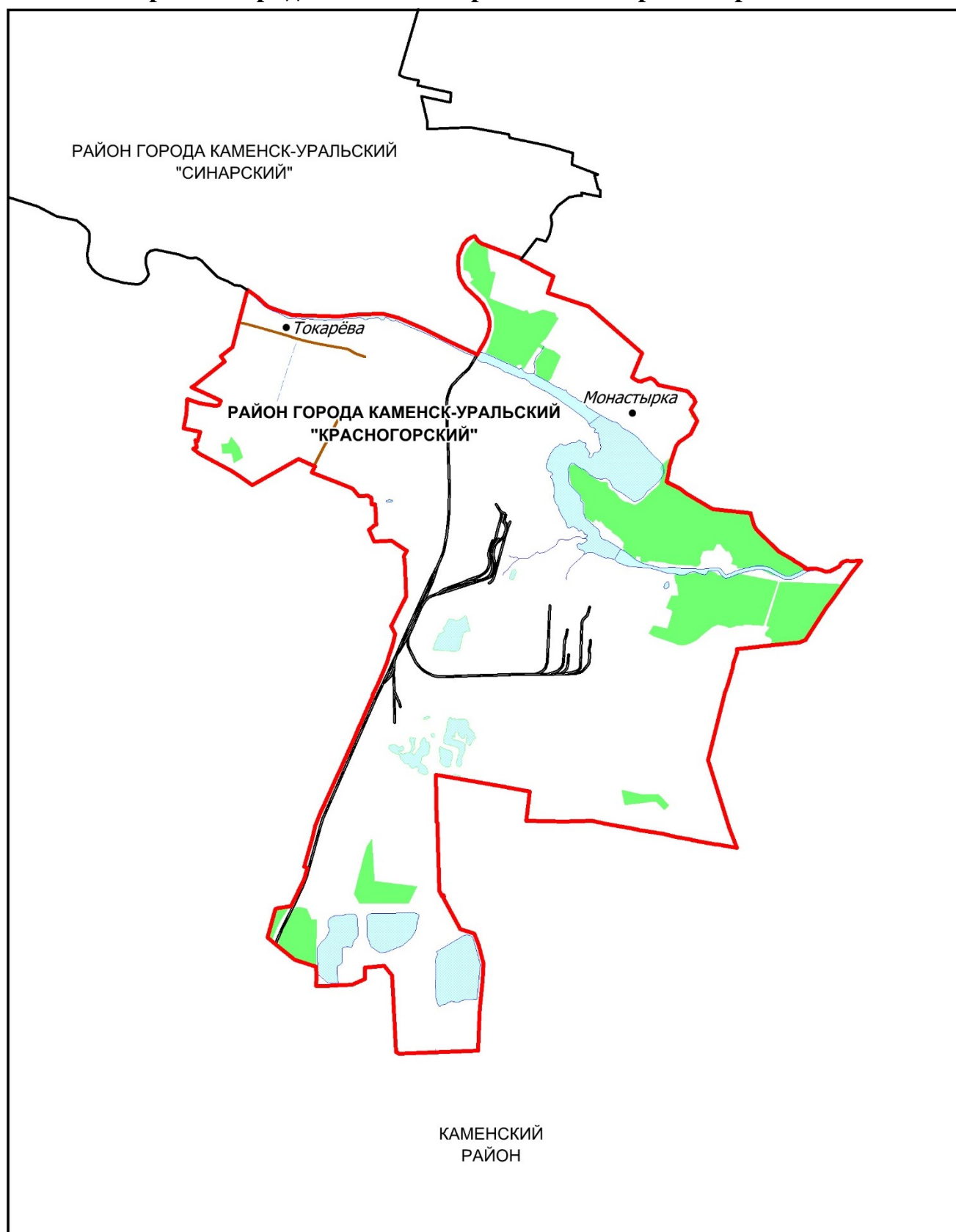
**Схема административно-территориальной единицы
Свердловской области район города Екатеринбурга «Чкаловский»**



**Состав
административно-территориальной единицы
Свердловской области
район города Каменска-Уральского «Красногорский»**

Номер строки	Наименование населенного пункта, входящего в район города Свердловской области	Категория населенного пункта	Вид населенного пункта
1.	Монастырка	сельский	деревня
2.	Токарёва	сельский	деревня
3.	часть города Каменска-Уральского	—	—

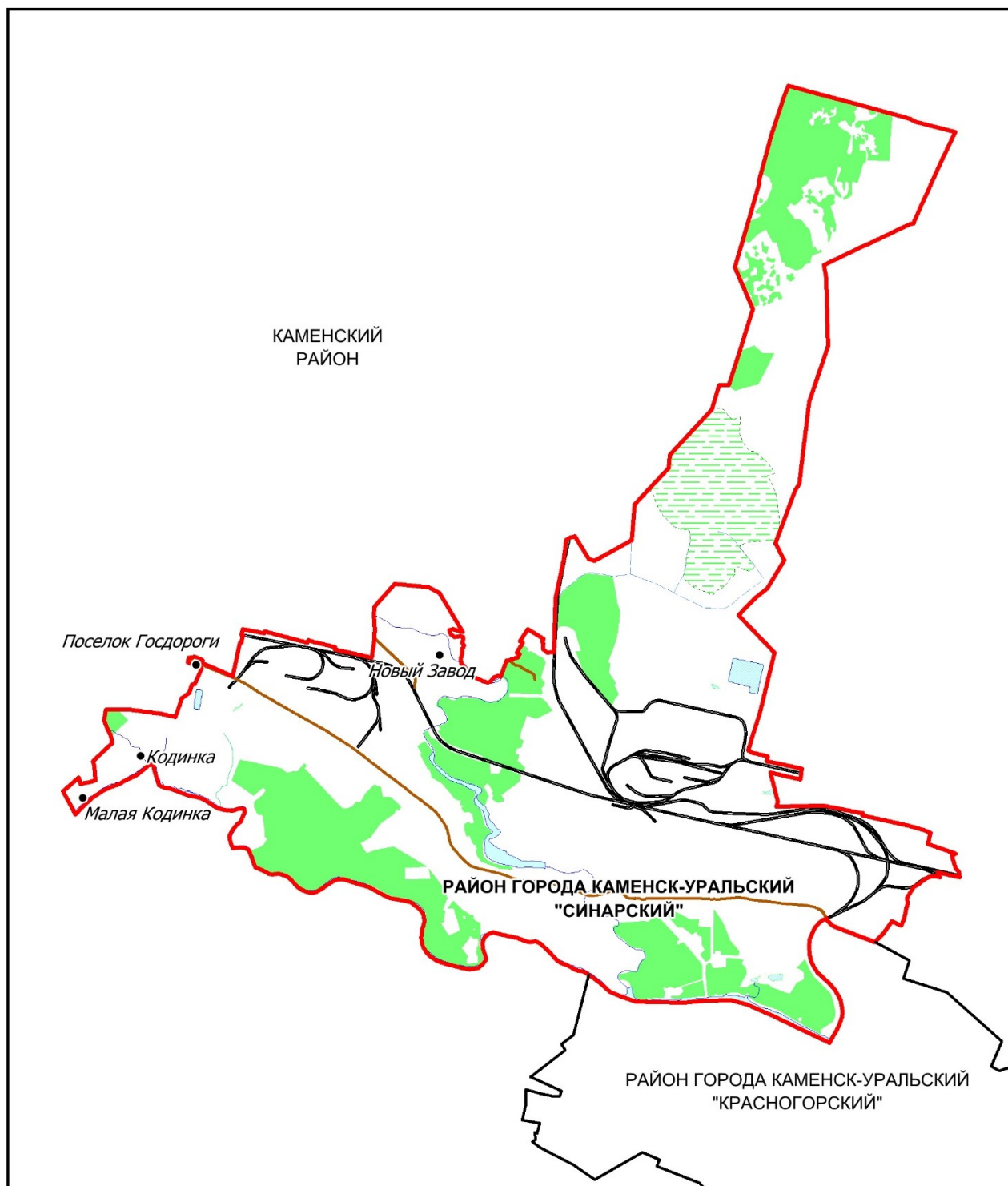
**Схема административно-территориальной единицы
Свердловской области
район города Каменска-Уральского «Красногорский»**



**Состав
административно-территориальной единицы
Свердловской области
район города Каменска-Уральского «Синарский»**

Номер строки	Наименование населенного пункта, входящего в район города Свердловской области	Категория населенного пункта	Вид населенного пункта
1.	Кодинка	сельский	деревня
2.	Малая Кодинка	сельский	деревня
3.	Новый Завод	сельский	деревня
4.	Поселок Госдороги	сельский	поселок
5.	часть города Каменска-Уральского	—	—

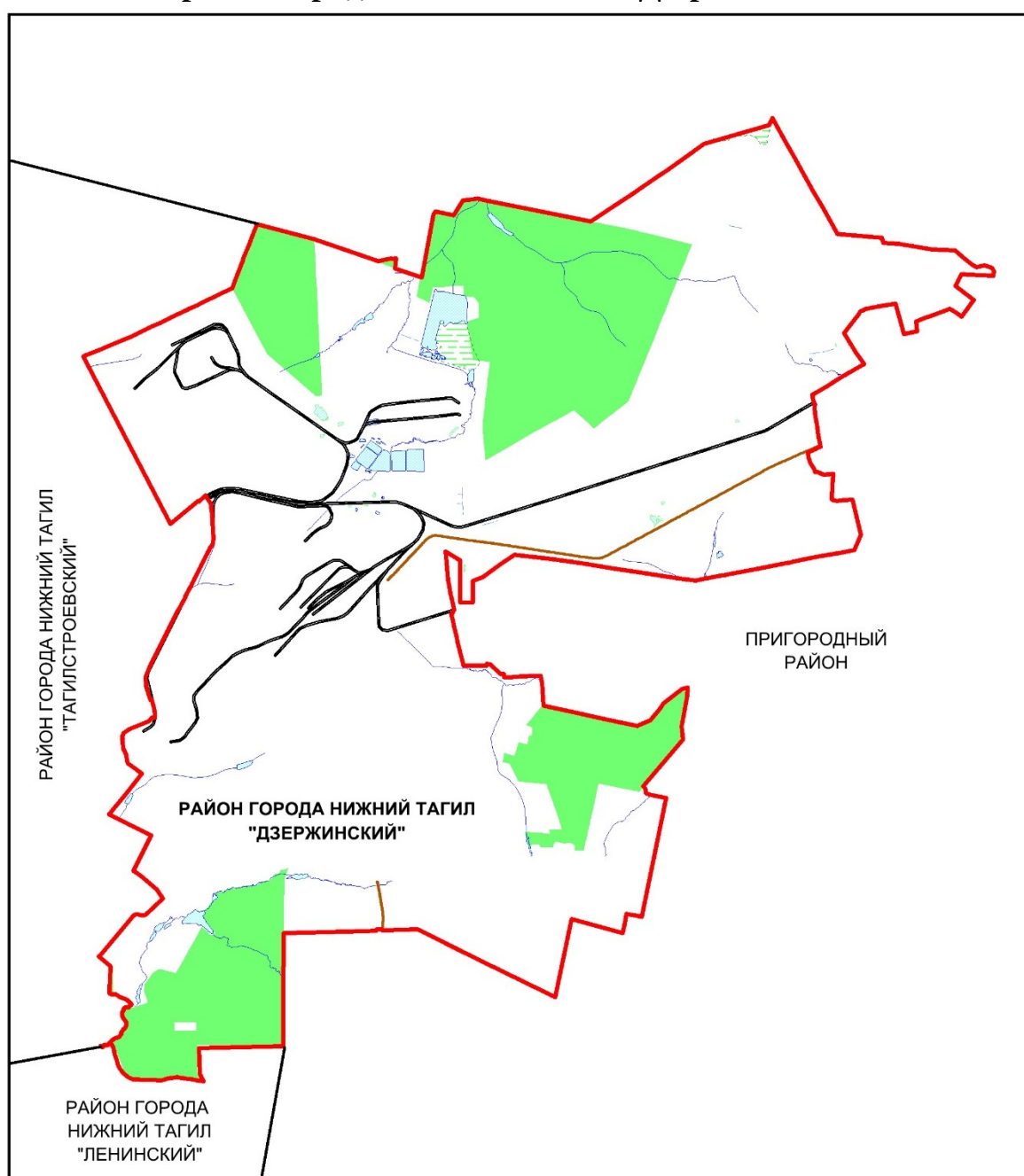
**Схема административно-территориальной единицы
Свердловской области
район города Каменска-Уральского «Синарский»**



**Состав
административно-территориальной единицы
Свердловской области
район города Нижний Тагил «Дзержинский»**

Номер строки	Наименование населенного пункта, входящего в район города Свердловской области	Категория населенного пункта	Вид населенного пункта
1.	часть города Нижний Тагил	—	—

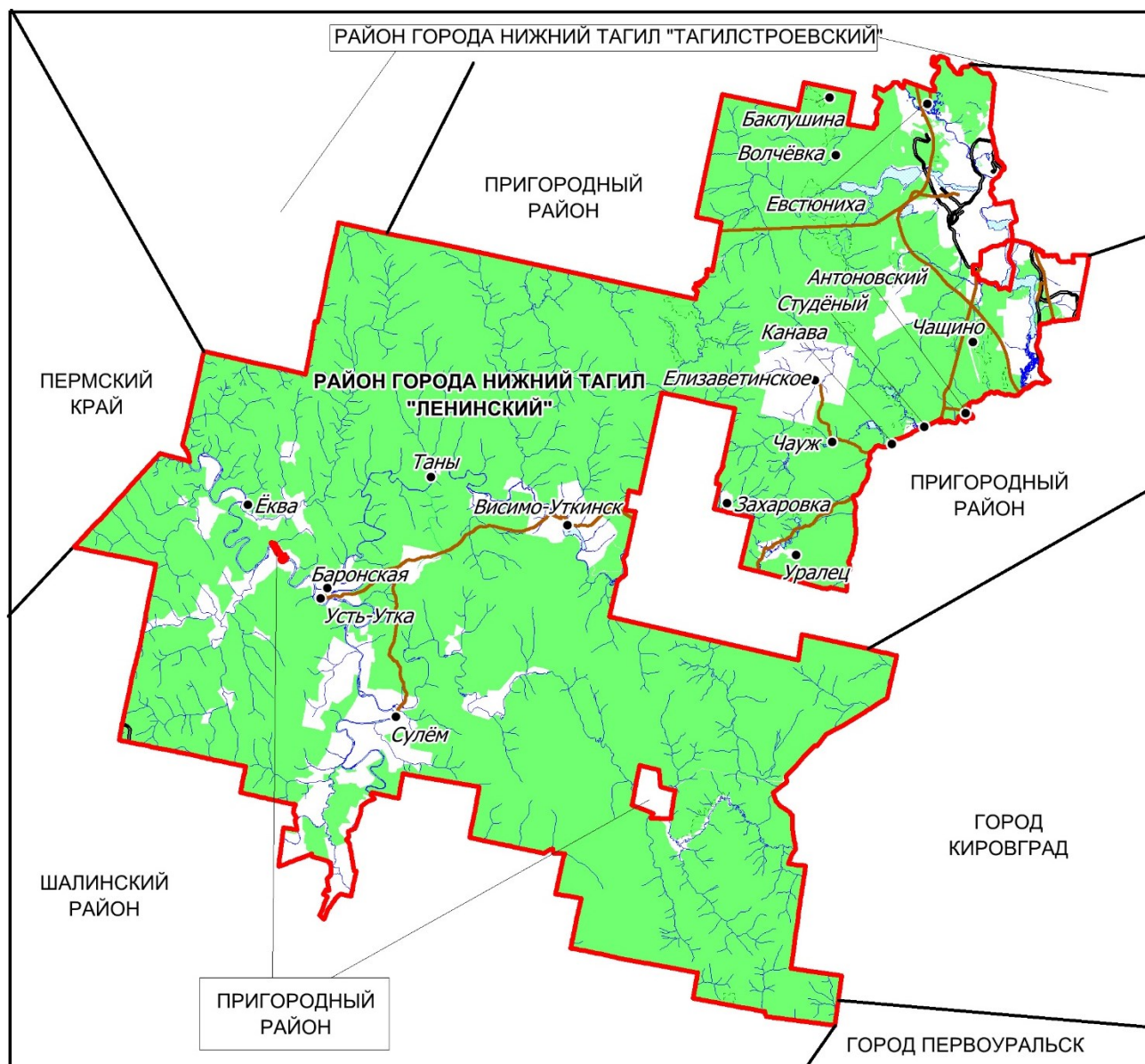
**Схема административно-территориальной единицы
Свердловской области
район города Нижний Тагил «Дзержинский»**



**Состав
административно-территориальной единицы
Свердловской области
район города Нижний Тагил «Ленинский»**

Номер строки	Наименование населенного пункта, входящего в район города Свердловской области	Категория населенного пункта	Вид населенного пункта
1.	Антоновский	сельский	поселок
2.	Баклушина	сельский	поселок
3.	Баронская	сельский	деревня
4.	Висимо-Уткинск	сельский	поселок
5.	Волчёвка	сельский	поселок
6.	Евстюниха	сельский	поселок
7.	Ёква	сельский	поселок
8.	Елизаветинское	сельский	село
9.	Захаровка	сельский	деревня
10.	Канава	сельский	поселок
11.	Студёный	сельский	поселок
12.	Сулём	сельский	село
13.	Таны	сельский	поселок
14.	Уралец	сельский	поселок
15.	Усть-Утка	сельский	деревня
16.	часть города Нижний Тагил	–	–
17.	Чауж	сельский	поселок
18.	Чащино	сельский	поселок

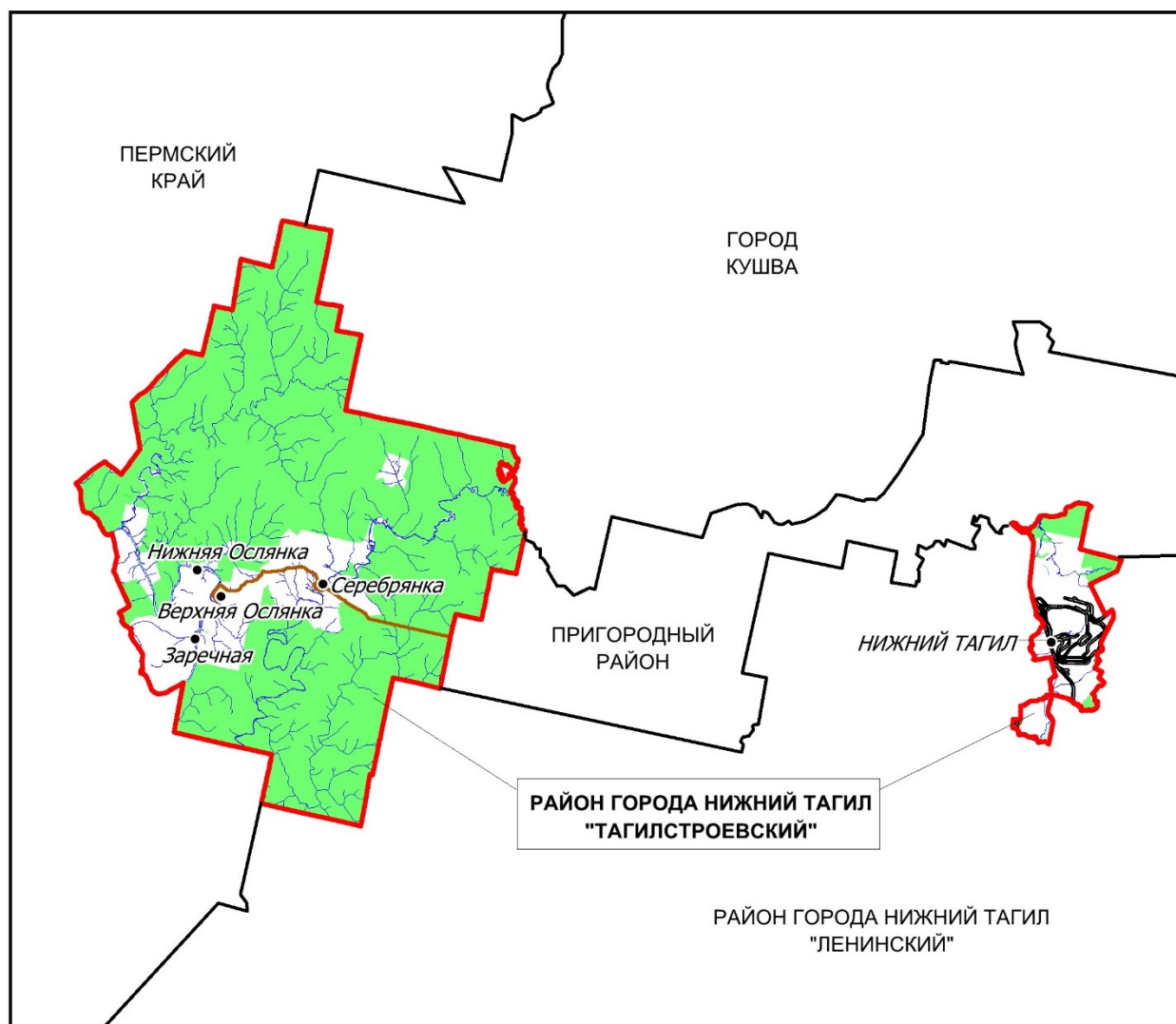
**Схема административно-территориальной единицы
Свердловской области
район города Нижний Тагил «Ленинский»**



**Состав
административно-территориальной единицы
Свердловской области
район города Нижний Тагил «Тагилстроевский»**

Номер строки	Наименование населенного пункта, входящего в район города Свердловской области	Категория населенного пункта	Вид населенного пункта
1.	Верхняя Ослянка	сельский	село
2.	Заречная	сельский	деревня
3.	Нижняя Ослянка	сельский	деревня
4.	Серебрянка	сельский	село
5.	часть города Нижний Тагил	—	—

**Схема административно-территориальной единицы
Свердловской области
район города Нижний Тагил «Тагилстроевский»**



**Раздел 5. Соотношение
административно-территориальных единиц Свердловской области
и муниципальных образований,
расположенных на территории Свердловской области**

Номер строки	Наименование административно-территориальной единицы Свердловской области	Наименование муниципального образования, территориально соответствующего административно-территориальной единице Свердловской области
1	2	3
1.	Алапаевский район	Махнёвское муниципальное образование
		Муниципальное образование Алапаевское
2.	Артемовский район	Артемовский городской округ
3.	Артинский район	Артинский городской округ
4.	Ачитский район	Ачитский городской округ
5.	Байкаловский район	Байкаловский муниципальный район Свердловской области
		Байкаловское сельское поселение Байкаловского муниципального района Свердловской области
		Краснополянское сельское поселение Байкаловского муниципального района Свердловской области
		муниципальное образование Баженовское сельское поселение Байкаловского муниципального района Свердловской области
6.	Белоярский район	Белоярский городской округ
		городской округ Верхнее Дуброво
7.	Богдановичский район	городской округ Богданович
8.	Верхнесалдинский район	Верхнесалдинский городской округ
9.	Верхотурский район	городской округ Верхотурский
10.	Гаринский район	Гаринский городской округ
11.	Ирбитский район	Ирбитское муниципальное образование
12.	Каменский район	Каменский городской округ
13.	Камышловский район	Восточное сельское поселение Камышловского муниципального района Свердловской области

1	2	3
		Галкинское сельское поселение Камышловского муниципального района Свердловской области
		Калиновское сельское поселение Камышловского муниципального района Свердловской области
		Камышловский муниципальный район Свердловской области
		муниципальное образование «Зареченское сельское поселение» Камышловского муниципального района Свердловской области
		Обуховское сельское поселение Камышловского муниципального района Свердловской области
14.	Красноуфимский район	Муниципальное образование Красноуфимский округ
15.	Невьянский район	городской округ Верх-Нейвинский
		Невьянский городской округ Свердловской области
16.	Нижнесергинский район	Бисертский городской округ
		городское поселение Атиг Нижнесергинского муниципального района Свердловской области
		городское поселение Верхние Серги Нижнесергинского муниципального района Свердловской области
		Городское поселение Михайловское муниципальное образование Нижнесергинского муниципального района Свердловской области
		Дружининское городское поселение Нижнесергинского муниципального района Свердловской области
		Кленовское сельское поселение Нижнесергинского муниципального района Свердловской области
		Нижнесергинский муниципальный район Свердловской области
		Нижнесергинское городское поселение Нижнесергинского муниципального района Свердловской области

1	2	3
17.	Новолялинский район	Новолялинский городской округ
18.	Пригородный район	Горноуральский городской округ
19.	Пышминский район	Пышминский городской округ
20.	Режевский район	Режевской городской округ
21.	Серовский район	Сосьвинский городской округ
22.	Слободо-Туринский район	Ницинское сельское поселение Слободо-Туринского муниципального района Свердловской области
		Сладковское сельское поселение Слободо-Туринского муниципального района Свердловской области
		Слободо-Туринский муниципальный район Свердловской области
		Слободо-Туринское сельское поселение Слободо-Туринского муниципального района Свердловской области
		Усть-Ницинское сельское поселение Слободо-Туринского муниципального района Свердловской области
23.	Сухоложский район	городской округ Сухой Лог
24.	Сысертский район	Арамилский городской округ Свердловской области
		Сысертский городской округ
25.	Таборинский район	Кузнецовское сельское поселение Таборинского муниципального района Свердловской области
		Таборинский муниципальный район Свердловской области
		Таборинское сельское поселение Таборинского муниципального района Свердловской области
		Унже-Павинское сельское поселение Таборинского муниципального района Свердловской области
26.	Тавдинский район	Тавдинский городской округ
27.	Талицкий район	Талицкий городской округ
28.	Тугулымский район	Тугулымский городской округ
29.	Туринский район	Туринский городской округ
30.	Шалинский район	городской округ Староуткинск
		Шалинский городской округ

1	2	3
31.	город Алапаевск	Муниципальное образование город Алапаевск
32.	город Асбест	Асбестовский городской округ
		городской округ Рефтинский
		Малышевский городской округ
33.	город Березовский	Березовский городской округ
34.	город Верхняя Пышма	городской округ Верхняя Пышма
		городской округ Среднеуральск
35.	город Екатеринбург	муниципальное образование «город Екатеринбург»
36.	город Заречный	городской округ Заречный
37.	город Ивдель	городской округ Пелым
		Ивдельский городской округ
38.	город Ирбит	Городской округ «город Ирбит» Свердловской области
39.	город Каменск-Уральский	Каменск-Уральский городской округ Свердловской области
40.	город Камышлов	Камышловский городской округ Свердловской области
41.	город Карпинск	Волчанский городской округ
		городской округ Карпинск
42.	город Качканар	Качканарский городской округ Свердловской области
43.	город Кировград	городской округ Верхний Тагил
		Кировградский городской округ
44.	город Краснотурьинск	городской округ Краснотурьинск
45.	город Красноуральск	городской округ Красноуральск
46.	город Красноуфимск	городской округ Красноуфимск Свердловской области
47.	город Кушва	Городской округ Верхняя Тура
		Кушвинский городской округ
48.	город Нижний Тагил	город Нижний Тагил
49.	город Нижняя Салда	городской округ Нижняя Салда
50.	город Нижняя Тура	Нижнетуринский городской округ
51.	город Первоуральск	городской округ Первоуральск
52.	город Полевской	Полевской городской округ
53.	город Ревда	городской округ Дегтярск
		городской округ Ревда
54.	город Североуральск	Североуральский городской округ

1	2	3
55.	город Серов	Серовский городской округ
56.	закрытое административно- территориальное образование – г. Лесной	городской округ «Город Лесной» Свердловской области
57.	закрытое административно- территориальное образование – г. Новоуральск	Новоуральский городской округ Свердловской области
58.	закрытое административно- территориальное образование – поселок Свободный	городской округ ЗАТО Свободный Свердловской области
59.	закрытое административно- территориальное образование – поселок Уральский	городской округ ЗАТО Уральский Свердловской области